

*САМОЙЛЕНКО А.А.*

# ГЕОГРАФИЯ ТУРИЗМА

Высшее образование

Рекомендовано Учебно-методическим объединением по образованию в области сервиса в качестве учебного пособия для студентов вузов, обучающихся по специальностям 230500 («Социально-культурный сервис и туризм» и 061100 «Менеджмент организации»

Ростов-на-Дону 2006

ККТ580 С 17

Рецензенты: Черпаков В. В., декан факультета бухучета и статистики ИМСИТ, доцент, кандидат биологических наук.  
Литвинская С. А., заведующий кафедрой геоэкологии КубГУ, профессор, доктор биологических наук, член-корреспондент РАЕН.

Самойленко А. А. С 17 География туризма : учеб. пособие / А. А. Самойленко; - Ростов н/Д: «Феникс», 2006. - 368 ISBN 5-222-07366-1 УДК 338.48(075.8) ББК 65.433я73

Учебное пособие адресуется студентам вузов, обучающимся по специальности 230500 «Социально-культурный сервис и туризм» и 061100 «Менеджмент организации» и студентам вузов, обучающимся по специальности «Туризм». В пособии дается характеристика туристских макрорегионов мира, России и Краснодарского края, рассматривается география основных направлений и видов туризма, особенно связанных с активными видами и формами отдыха. Приводятся учебные планы, программа, контрольные тесты и вопросы.

УДК 338.48(075.8) ББК 65,433я73



## ПРЕДИСЛОВИЕ

### ГЛАВА 1 ГЕОГРАФИЯ ТУРИЗМА: ВВЕДЕНИЕ В ДИСЦИПЛИНУ

#### ГЛАВА II ГЕОГРАФИЯ ТУРИЗМА В МИРЕ

2.1. Туристско-рекреационные макрорегионы и регионы мира, их краткий обзор

Контрольные вопросы:

2.2. Состояние развития гостиничного хозяйства в мире

Контрольные вопросы:

2.3. География туризма с целью отдыха и развлечений

2.4 Лечебно-оздоровительный туризм в мире

Контрольные вопросы:

2.5. Деловой туризм

Контрольные вопросы:

2.6. Международные Железнодорожные туристские перевозки

Контрольные вопросы:

2.7. Морские и речные круизы.

Контрольные вопросы:

2.8. Распространение религиозного туризма в мире

Контрольные вопросы:

2.9. Экологический туризм за рубежом

Контрольные вопросы:

2.10. Приключенческий и экзотический туризм

Контрольные вопросы:

#### ГЛАВА III ГЕОГРАФИЯ ТУРИЗМА В РОССИЙСКОЙ ФЕДЕРАЦИИ

3.1. Туристские регионы и их характеристика

2. Центральный район

3. Верхневолжский район

4. Сибирско-Дальневосточная зона

5. Обско-Алтайский район

6. Енисейский район

7. Прибайкальский район

8. Азиатский север России

Зона Юга России

Кавказско-Черноморский район

Северокавказский район

Горно-Кавказский район

Азовский район

Каспийский район

Поволжский и Южно-Российский рекреационные районы

Контрольные вопросы:

3.2. Состояние развития гостиничного бизнеса в России

Контрольные вопросы:

3.3. Развитие экологического туризма в стране

Контрольные вопросы:

3.4. Краткий обзор состояния развития экскурсионно-познавательного туризма

Контрольные вопросы:

3.5. Распространение по территории страны религиозного туризма

Контрольные вопросы:

3.6. Характеристика активных туров по стране

Контрольные вопросы:

3.7. Развитие санаторно-курортного лечения в стране

Контрольные вопросы:

#### ГЛАВА IV ГЕОГРАФИЯ ТУРИЗМА КРАСНОДАРСКОГО КРАЯ

4.1. Природно-ресурсный потенциал

4.2. Места религиозного паломничества

4.3. Спортивные туристские походы

4.4. Некатегорийные маршруты

4.5. Наиболее популярные коммерческие туристские и экскурсионные маршруты, предлагаемые турфирмами

4.6. Программы активных туров для иностранных и отечественных туристов

#### ПРИЛОЖЕНИЯ

ПРИЛОЖЕНИЕ 1. Контрольные вопросы для сдачи зачета (экзамена) по дисциплине «География туризма»

ПРИЛОЖЕНИЕ 2. Контрольные задания по проверке остаточных знаний студентов по дисциплине «География туризма»

ПРИЛОЖЕНИЕ 3. Программа учебной дисциплины «География туризма»

ПРИЛОЖЕНИЕ 4. ТЕМАТИЧЕСКИЙ ПЛАН учебной дисциплины «География туризма» (студенты очного обучения)

ПРИЛОЖЕНИЕ 5. ТЕМАТИЧЕСКИЙ ПЛАН учебной дисциплины «География туризма» (студенты-заочники)

ПРИЛОЖЕНИЕ 6. Календарь международных выставок по туризму

ПРИЛОЖЕНИЕ 7. Государственные заповедники и национальные парки Российской Федерации

# ПРЕДИСЛОВИЕ

Учебная дисциплина «География туризма» рассчитана на студентов высших учебных заведений туристского профиля, обучающихся по специальностям 230500 «Социально-культурный сервис и туризм» и 061100 «Менеджмент организации». Тематический план курса разработан на 120 часов. Из них 70 часов приходится на лекционный материал, 50 часов - на аудиторные семинарские занятия, выездные практические занятия и другие активные формы обучения.

По результатам изучения дисциплины студенты ОДО сдают зачет (или экзамен) и проходят тестирование остаточных знаний. Студенты ОЗО пишут 2 контрольные работы и сдают зачет. Тесты состоят из 40 вопросов, охватывающих все разделы и темы настоящей дисциплины. Для организации зачета (экзамена) разработаны 90 вопросов и практических заданий.

Основная цель изучения курса - формирование студентами системных знаний о современном состоянии туристской отрасли в мире и России, основных тенденциях и путях их развития.

Основные задачи сводятся к следующему:

- дать представление о структуре дисциплины;
- изучить туристские макрорегионы и регионы мира;
- познакомиться с состоянием развития гостиничного бизнеса в мире, России и на Кубани;
- узнать об уровне развития основных направлений туризма - отдыха и развлечений, делового, санаторно-курортного и др.;
- дать знания по географии распространения религиозного туризма, активных форм туризма, в том числе приключенческого и экзотического;
- показать преимущественное развитие экологического туризма в мире перед традиционными видами и формами туризма;
- научить студентов навыкам работы с контурными и настенными географическими картами.

Для успешного освоения настоящей дисциплины студенты должны изучить следующие учебные курсы: «Регионоведение», «География России», «Введение в туризм».

Учебное пособие «География туризма» содержит в себе 559 страниц текстовой части и включает 14 таблиц, 5 диаграмм, 23 картосхемы. Оно состоит из 4 глав, 7 приложений и списка основной и дополнительной литературы 43 наименований. В конце каждой темы приводятся контрольные вопросы для закрепления пройденного материала.

Учебное пособие содержит огромное количество цифрового и фактологического материала, поэтому будет интересно не только для студентов вышеперечисленных специальностей, но и для студентов средних специальных учебных заведений и лицейских классов туристского профиля, слушателей системы дополнительного образования, практиков туризма.

# ГЛАВА 1 ГЕОГРАФИЯ ТУРИЗМА: ВВЕДЕНИЕ В ДИСЦИПЛИНУ

За последние 25-30 лет понятие «туризм» и «отдых» существенно изменилось. Если еще в советское время туризм считался как один из эффективных видов активного отдыха, то в настоящее время этот термин используется и как экономическое явление, и как деятельность лиц, путешествующих в местах, находящихся за пределами их обычной среды, и как форма умственного и физического воспитания, и как популярная форма организации отдыха.

В настоящее время у зарубежных и российских географов существуют разные подходы к концепциям развития географии туризма. Это и экономическая концепция, и региональные, и пространственные, и эволюционные.

Как нам представляется, для студентов туристских специальностей предметом дисциплины «География туризма» является изучение природно-ресурсного потенциала территорий и туристских регионов мира, страны и ее регионов, представляющие интерес для туризма.

Географию туризма в меньшей степени интересуют комплексные физико-географические исследования природы, экономики, населения какого-то региона за рубежом или в нашей стране, и не устанавливается взаимодействие между обществом людей и окружающей средой. В большей части она изучает и описывает те особенности природы (рельеф, воды, растительность, животный мир, ландшафт, геология), которые являются притягивающей силой для туриста и экскурсанта. Кроме того, в сферу деятельности дисциплины входят памятники археологии, истории и культуры, объекты и события, которые привлекают людей с самыми разными потребностями. Цели, виды и формы путешествий, планирование тура тесно связаны с определенными географическими районами и объектами. Поэтому географический фактор в туризме играет ключевую роль (Романов А.А., Саакянц Р.Г., 2002). Географические факторы подразделяются на физико-географические,

экономико-географические, этнические, культурно-исторические и геополитические факторы.

К физико-географическим факторам относятся характер рельефа (равнинный, горный, предгорный, пустынный и т. д.), особенности географического положения, климатические и ландшафтные особенности местности, богатство и уникальность растительного и животного мира, наличие экзотических и уникальных природных объектов, морские и океанские ресурсы, леса, необъятный животный мир, минеральные воды и грязи. Чем богаче разнообразные природные ресурсы в каком-то регионе, тем больше у него возможностей для привлечения туристов.

Экономико-географические факторы влияют на развитие туризма двояко. С одной стороны они выступают как объекты, привлекающие туристов в конкретное место, с другой стороны являются важным средством развития рекреации и туризма. В первом случае из-за различий в уровне развития регионов и стран экономики у представителей деловых и промышленных кругов проявляется интерес. В программу путешествий бизнесмены включают посещение научных центров и промышленных предприятий с целью изучения опыта, ознакомления с результатами в научно-технической сфере, технологий, повышения профессионального уровня. Во втором случае экономико-географические факторы способствуют развитию материальной базы туризма, модернизации и реконструкции объектов, внедрению новейших технических достижений и информационных технологий.

К экономико-географическим факторам прежде всего относятся; выгодность экономико-географического положения (относительно туристских рынков, транзитные возможности); уровень социально-экономического развития принимающей страны и страны, поставляющей туристов; наличие квалифицированных кадров для организации приема туристов; уровень цен на ресурсы, услуги средств размещения, общественного питания, транспорта, экскурсионные и т. д.; уровень развития внешних и внутренних транспортных связей данного района.

Этнические факторы влияют на развитие туризма следующим образом. На нашей планете проживает большое количество различных наций и народностей, которые имеют свои историю, культуру, традиции, обычаи, религию. Все больше и больше людей стремятся познакомиться с жизнью разных народов, посещая различные страны.

С этническими факторами тесно связаны культурно-исторические факторы. Туристов всегда привлекают музеи, выставки, картинные галереи, архитектурные памятники и исторические места. Интерес к ним - мощный рычаг для развития туризма.

Геополитический фактор в последние годы стал весьма существенным при принятии туристами решений до поездкам. Турист, прежде чем поехать в какой-либо регион, тщательно взвесит все «за» и «против» с точки зрения стабильности ситуации, отсутствия межнациональных конфликтов, отношения местного населения к приезжим и т. д.

Термин «География туризма» зародился в США в 20-х годах XX столетия. Чуть позже, через 10-15 лет научные статьи появились во Франции, Англии и Японии. В послевоенные годы улучшение в экономике подхлестывало ученых развитых стран проводить исследования по географическим аспектам туристской деятельности.

В Советском Союзе основы географии туризма начали формироваться в середине 60-х годов прошлого столетия. В то время происходили значительные изменения в социально-экономической жизни: быстрый рост потребностей населения в рекреационной деятельности способствовал осознанию того, что удовлетворение этих потребностей станет важнейшим фактором развития общества. Поэтому индустрия отдыха бурно развивалась (В. С. Преображенский, Ю. А. Веденин и др., 1989).

За рубежом научное направление географии туризма в 60-х годах базировалось на теоретических и методологических основах экономической географии и изучало проблемы влияния на хозяйственную структуру, занятости населения, транспортных потоков. В 70-х



годах рекреационно-туристская проблематика исследовалась уже в рамках социальной географии. Немецкие ученые Рупперт и Майер называли ее географией свободного времени. В нашей стране к этому времени проведены исследования в области культурной климатологии (Чубуков, 1962), по оценке природных условий отдыха (Смирнова, 1969; Веденин, Мирошниченко, 1969), по поляризации урбанизированных и рекреационных ландшафтов, проблемам рекреационных ландшафтов, проблемам рекреационного районирования (Родоман, 1971). В 1969, 1972 и 1976 годах были проведены Всесоюзные совещания по проблемам отдыха и туризма. Выпущены коллективные монографии. Постоянно формируется концепция о рекреационно-географическом пространстве как основе дальнейшего развития теории в рекреационной географии и главным объекте исследований.

Рекреационно-географическое пространство характеризуется многомерностью и системностью. Его основной системообразующей связью выступает деятельность. Одновременно формируется банк общерекреалогических знаний, уточняются методологические и теоретические принципы рекреации, что воздействует на распространение рекреационной тематики как на другие сферы знания (экономика, архитектура, социология), так и на сложные области географии.

Отличительная особенность советской географии состоит в том, что она до конца 80-х годов была общественно-географической дисциплиной, изучающей территориально-рекреационные системы (ТРС). После распада Советского Союза многие из ТРС, расположенные за пределами России, развивались, попав в зоны этнических и рекреационных конфликтов.

С середины 90-х годов предметом исследования рекреационной географии стало изучение пространственных закономерностей поведения людей в процессе рекреационной деятельности и размещения рекреационных объектов (Николаенко, 2001).

Ныне рекреационная география ориентируется не на ТРС, а на более широкий предмет. Это фундаментальная географическая дисциплина.

Говоря о месте рекреационной географии в системе географических наук, необходимо знать, что эта система очень динамична.

Эта система может быть представлена следующим образом (по Николаенко Д. В.).

Таблица 1  
Система географических наук

№ п/п	Название блока дисциплин	Название дисциплин
1	Общественные (гуманитарные)	Экономическая география, социальная география, география населения и миграций, география сферы обслуживания, география культуры, рекреационная география
2	Естественные географические	Физическая география, география почв, географическая климатология, геоморфология, биогеография и т. д.
3	Теоретические и методологически е географические	Теоретическая география, картография, метагеография, топография

Из данных таблицы 1 видно, что рекреационная география входит в блок гуманитарных географических дисциплин. Она имеет право на существование только в сочетании с другими научными и прикладными дисциплинами. География туризма же является составной частью дисциплины «Рекреационная география».

Контрольные вопросы:

1. В чем отличие понятия «туризм» в советский период и в нынешнее время?
2. Как вы считаете, что является предметом изучения дисциплины «География туризма»?
3. Почему географический фактор играет ключевую роль в туризме?
4. Из каких факторов состоят географические факторы?
5. Приведите 2-3 примера, как геополитический фактор

весьма существенен при принятии туристами решения о поездке.

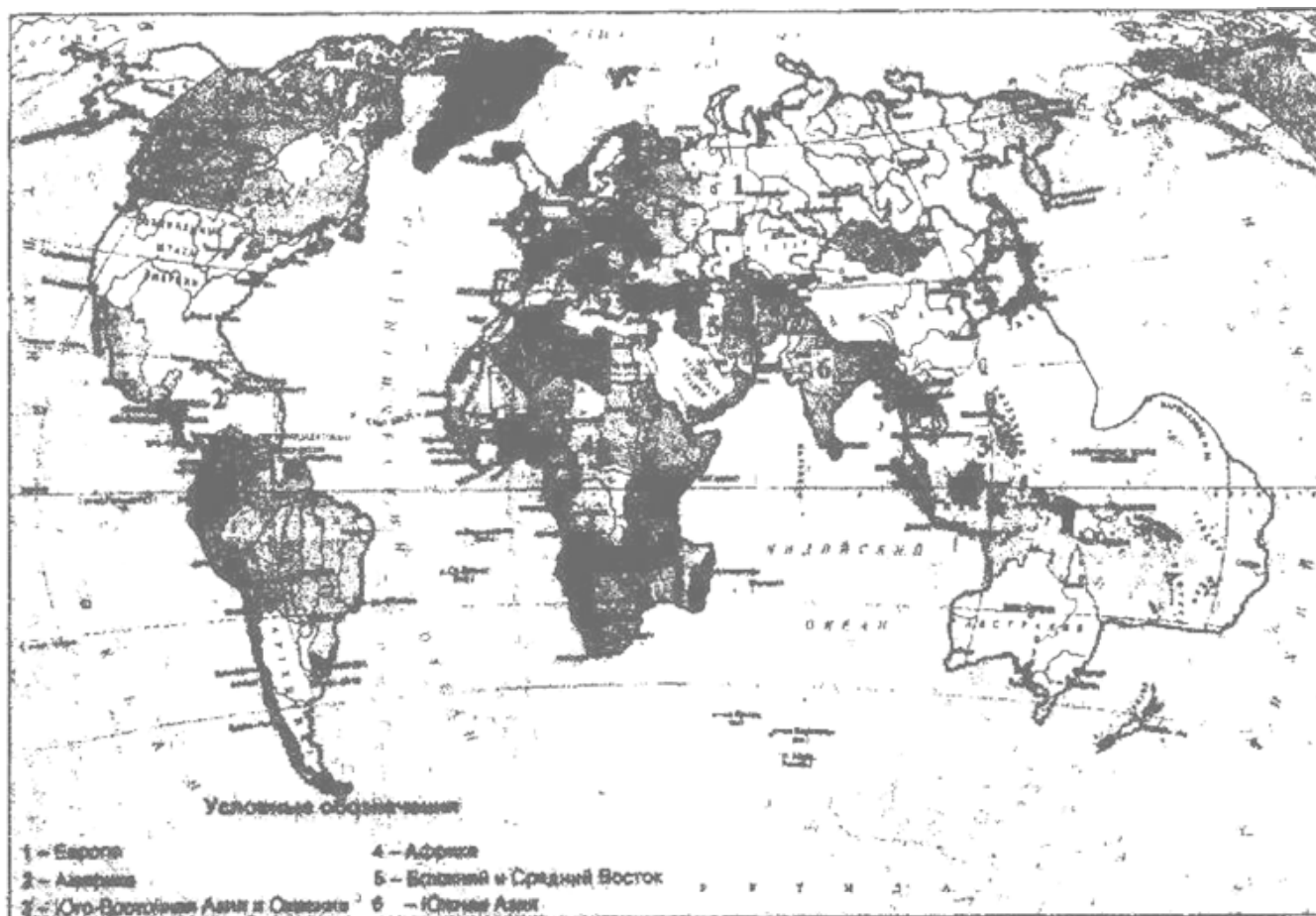
6. Когда и где зародился термин «География туризма»?

7. Отличительная особенность советской географии 70-80х г.г. XX в.

8. В блок каких географических дисциплин входит рекреационная география?

12

## ТУРИСТСКИЕ МАКРОРЕГИОНЫ МИРА



## ГЛАВА II ГЕОГРАФИЯ ТУРИЗМА В МИРЕ

### **2.1. Туристско-рекреационные макрорегионы и регионы мира, их краткий обзор**

Процесс расчленения территории, при котором районы идентифицируются по наличию у них особых рекреационных признаков (например, по благоприятности природно-климатических условий для туризма) и выделяются туристские районы, которые отличаются друг от друга по набору и степени выраженности признаков. Всемирная туристская организация (ВТО) выделяет 6 крупных туристских макрорегионов мира (данные приводятся по состоянию на 1.03.2004г.):

1. Европа
2. Америка
3. Азиатско-Тихоокеанский
4. Африка
5. Ближний и Средний Восток
6. Южная Азия

К Европейскому макрорегиону относятся страны Западной, Северной, Южной, Центральной и Восточной Европы, включая Восточное Средиземноморье (Израиль, Кипр, Турция).

Американский макрорегион - это страны Северной, Южной и Центральной Америки, островные государства и территории Карибского бассейна.

Азиатско-Тихоокеанский макрорегион включает в себя страны Восточной и Юго-Восточной Азии, Австралию и Океанию.

В Африканский макрорегион входят государства африканского континента, за исключением Египта и Ливии.

Южно-Азиатский макрорегион включает в себя все страны Южной Азии (Индия, Непал, Пакистан, Шри Ланка и др).

И, наконец, Ближневосточный макрорегион - это страны Западной и Юго-Западной Азии, Египет и Ливия.

Дадим краткую характеристику природно-ресурсного и экономического потенциала и состояния развития туризма в каждом регионе.

В этой подглаве также остановимся на кратком географическом обзоре макрорегионов мира.

Европа занимает западную часть материка Евразии. Площадь территории 10,8 млн км<sup>2</sup>. Граница Европы с Азией проходит по восточному подножью Урала, рекам Эльба, Кума, Маныч, Каспийскому, Азовскому, Черному морям. Большинство Европейских государств имеет выход к Атлантическому и Северо-Ледовитому океану и их морям, что благоприятствует развитию туристских связей с другими странами.

Основная часть Европы - это равнинные или холмистые местности. Наиболее крупные равнины - Восточно-Европейская, Среднеевропейская, Средне- и Нижнедунайская, Парижский бассейн. Горы занимают 17% территории. Основные горные системы - Альпы, Карпаты, Аппенины, Пиренеи, Карпаты, часть Кавказа. На большей части территории климат умеренный. На западе он океанический, на востоке - континентальный. На северных островах климат субарктический и арктический, в южной Европе - средиземноморский. Значительная часть Северной Европы покрыта современными ледниками. На многих островах в Исландии, на Шпицбергене, Новой Земле имеется покровное оледенение, а в Альпах - горное.

Занимая небольшую часть Земли (4% суши), Европа является одним из самых густонаселенных регионов мира. Здесь проживает 786 млн человек (данные 2002г.). Довольно пестра этническая карта современного Европейского континента. Большинство населения говорит на языках индоевропейской семьи - германской группы

Европейский туристский макрорегион



18

(немцы, англичане, голландцы, австрийцы и др.), романской (итальянцы, французы, португальцы, испанцы и др.). Господствующая религия - христианство. Католицизм преобладает в Италии, Испании, Португалии, во Франции, протестантизм - в Норвегии, Швеции, Дании, Исландии, Финляндии, Швейцарии, большей части Германии и Великобритании. Православие более развито на востоке и юго-востоке Европы (Греция, Сербия, Болгария, Румыния, Россия и др.).

В истории развития народы Европы сыграли важную роль. Здесь зародилась рыночная экономика, а европейская культура имеет мировое значение. Валовой внутренний продукт (ВВП) достиг в 2002г. 10405 млрд долларов (26,7% от мирового ВВП). В отраслевой структуре экономики доля сферы услуг (в том числе туристских) доходит до 70% от ВВП. На долю Европы приходится около 1/3 мировой промышленной продукции. Более быстрыми темпами развиваются атомная энергетика, нефтегазовый комплекс, автомобильная, авиационно-

космическая и электротехническая промышленность, роботостроение, электроника, легкая и пищевая отрасли. Очень развита транспортная система - железные дороги, авто- и авиационный транспорт, трубопроводы. Роттердам (Нидерланды) является самым крупным морским портом мира. По степени компьютеризации Европа занимает 2 место в мире. В экономическом развитии важная роль принадлежит Европейскому Союзу (ЕС). В настоящее время полноправными членами ЕС является 15 государств (Австрия, Бельгия, Великобритания, Германия, Греция, Дания, Ирландия, Испания, Италия, Люксембург, Нидерланды, Португалия, Финляндия, Франция, Швеция). Еще 10 государств, вступив совсем недавно в ЕС, адаптируются в нем (в том числе страны Балтии). С 1 марта 2002г. в противовес доллару для стран Общего рынка была введена единая валюта евро.

Европейский регион в целом притянул в 2002г. 411 млн туристских прибытий, или 58% от всех прибытий в мире (Таблица 2).

Таблица 2

Динамика развития международного туризма по регионам мира

Регионы	Туристские прибытия, млн чел.						Поступления от туризма, млрд дол.			
	1996	1997	1999	2000	2001	2002	1996	1997	2000	2001
Всего в мире	594,2	616,6	650,6	681,0	679,1	714,6	435,6	448,3	477,0	463,6
Европа	350,2		Ш?	407,8	401,4	411,1	221,2	225,5	234,5	230,4
Америка	116,5	122,8	122,2	128,3	121,1	130,7	112,7	119,7	128,8	135,5
Восточная Азия и Тихоокеанский бассейн	87,5	88,3	97,6	109,2	115,2	124,7	81,2	82,1	82,0	82,2

Африка	21,5	23,1	26,5	27	27,7	28,7	8,3	ft 7 5, /	10,8	11,7
Ближний Восток	14	15	18,2	22,7	21,8	24,1	7,7	8,5	12,2	11,8
Южная Азия	4>3	4,5	5,8	6,1	5,8	5,9	3,8	4,1	4,7	5,0

ИСТОЧНИК: Данные ВТО по состоянию на 2002г.

Доходы от туризма в европейских государствах составили в 2001г. более 230 млрд долларов США (48% от мировых поступлений от туризма). Наиболее посещаемыми туристами странами в Европе являются Франция (2001г. - 76,5 млн туристов), Испания (49,5 млн человек), Италия (39,1 млн человек). А всего среди 10 наиболее привлекательных стран в мире 6 расположены в Европе (Таблица 3).

В Европе по показателю туристских прибытий ведущее положение занимают страны Средиземноморья (Италия, Испания, Греция), на которые приходится около 1/5 мирового рынка.

19

Таблица 3

Рейтинг 10 наиболее привлекательных стран в мире

Название страны	Международные туристские прибытия, млн чел.			Доля рынка, %	
	1999	2000	2001	2000	2001
Франция	73	75,6	76,5	10,8	11,0
Испания	~46,8	47,9	49,5	6,9	7,1
США	48,5	50,9	45,5	7,3	6,6
Италия	36,5	41,2	39,1	5,9	5,6
Китай	27	31,2	33,2	4,5	4,8
Великобритания	25,4	25,2	22,8	3,6	3,3
Россия	18,5	21,2	22	3	НД
Мексика	19	20,6	19,8	3	2,9
Канада	19,5	19,7	19,7	2,9	2,8



Германия	17,1	19	17,9	2,7	2,6
----------	------	----	------	-----	-----

ИСТОЧНИК: Данные ВТО по состоянию на 2002г.

Американский макрорегион расположен в западном полушарии. Он состоит из 2-х крупных туристских регионов - Северной Америки и Центрально-Южноамериканского. К Северо-Американскому региону относятся территории США, Канады, Мексики, Датского острова Гренландия. Площадь 23,5 млн км<sup>2</sup>. На севере омывается водами Северо-Ледовитого, на западе - Тихого, на востоке - Атлантического океанов, на юге граничит с Центральной Америкой и Карибским бассейном. Охватывает климатические зоны от арктического пояса (на севере) до тропического (Мексика, юг США). Рельеф в большей части состоит из равнин и невысоких гор, хотя горные цепи высоких Кордильер протягиваются на несколько тысяч километров с севера на юг (высшая точка - г. Мак-Кинли - 6193 м). Растительность включает в себя хвойные и широколиственные леса, в штатах Флорида и Калифорния, в Мексике растут пальмы и фикусы.

На Аляске, севере Канады, юге Гренландии встречается и редкая хвойная растительность.

20

Америка богата внутренними водами - речной системой, озерами, искусственными водохранилищами. Река Миссисипи с притоком Миссури - одна из самых протяженных рек на Земле (6420 км).

Огромную водную систему образуют Великие озера, три из которых (Верхнее, Гурон, Мичиган) входят в число наиболее крупных в мире. Река Святого Лаврентия соединяет их с Атлантическим океаном. Река Ниагара «пропилила» холмистую возвышенность и соединила озера Эри и Онтарио. Срываясь с уступа, она образует систему всемирно известного Ниагарского водопада. Короткие и стремительные реки текут на запад, в Тихий океан. Наиболее крупные из них - Колумбия и Колорадо. На р. Колорадо, прорезав горные хребты, находится знаменитый Большой каньон протяженностью 320 км. Это огромная долина имеет отвесные ступенчатые склоны, сложенные породами разного возраста и окраски.

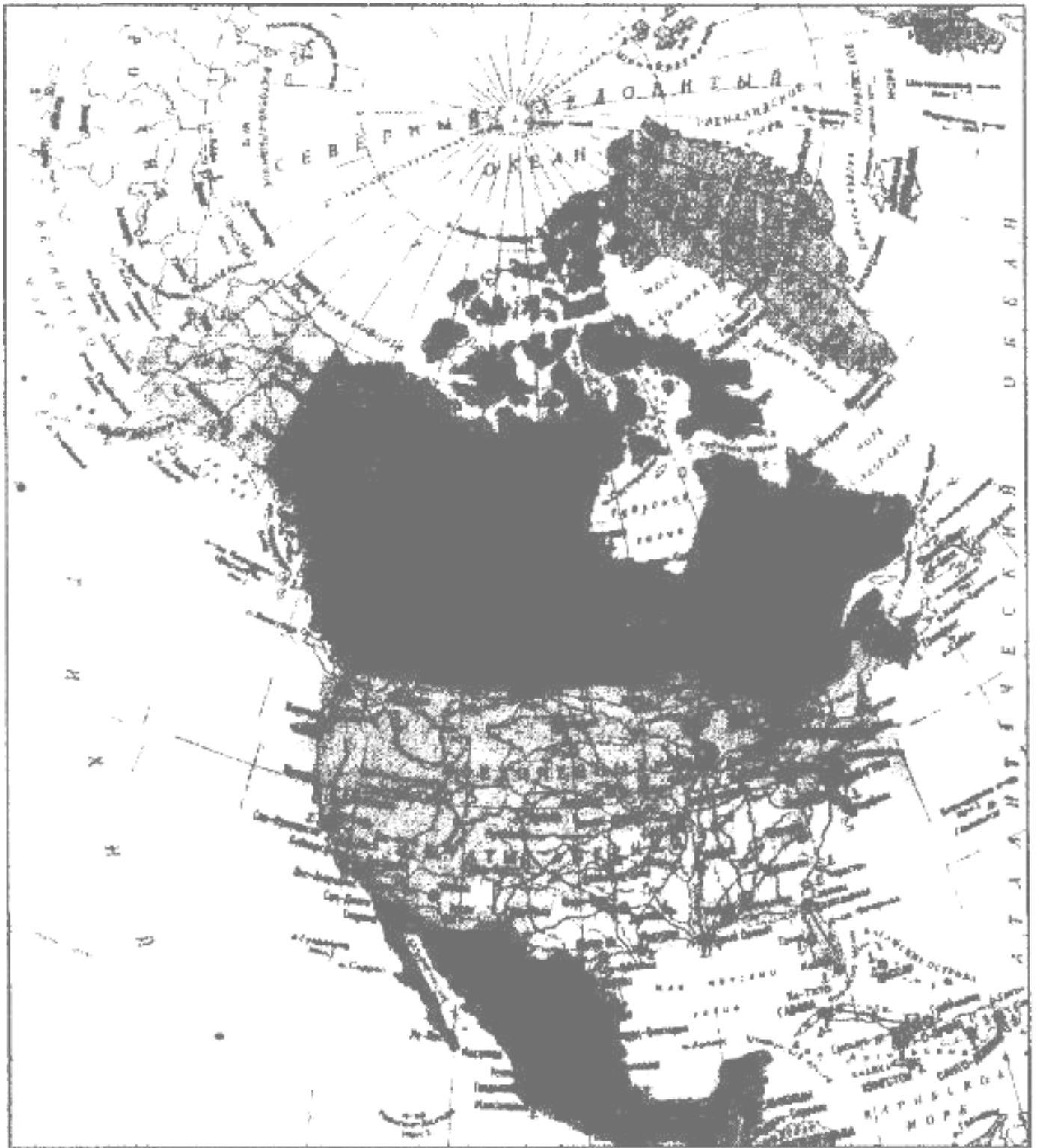
Население Северной Америки составило в 2000г. более 413 млн человек. Весьма пестрый расовый и национальный состав. В США 83% - это белые, 12% - африканцев и 4% - лица азиатского происхождения. В Канаде проживает 40% англо-канадцев, 27% - франкоканадцев, а около 1/3 - других этнических групп, испано-индейские метисы - 55%.

К католикам себя относят 30% населения. Эта вера же доминирует в Мексике (90%).

Неоднороден среди этих 3-х государств уровень жизни - показатель, оценивающий уровень материального благополучия. Канада занимает по этому показателю 3 место, США - 6-е, а Мексика только на 51-м. США по объему ВВП находится на 1 месте в мире - 10,3 трлн долларов, Мексика - на 10-м (0,9 трлн долларов), Канада - на 11-м (0,9 трлн долларов).

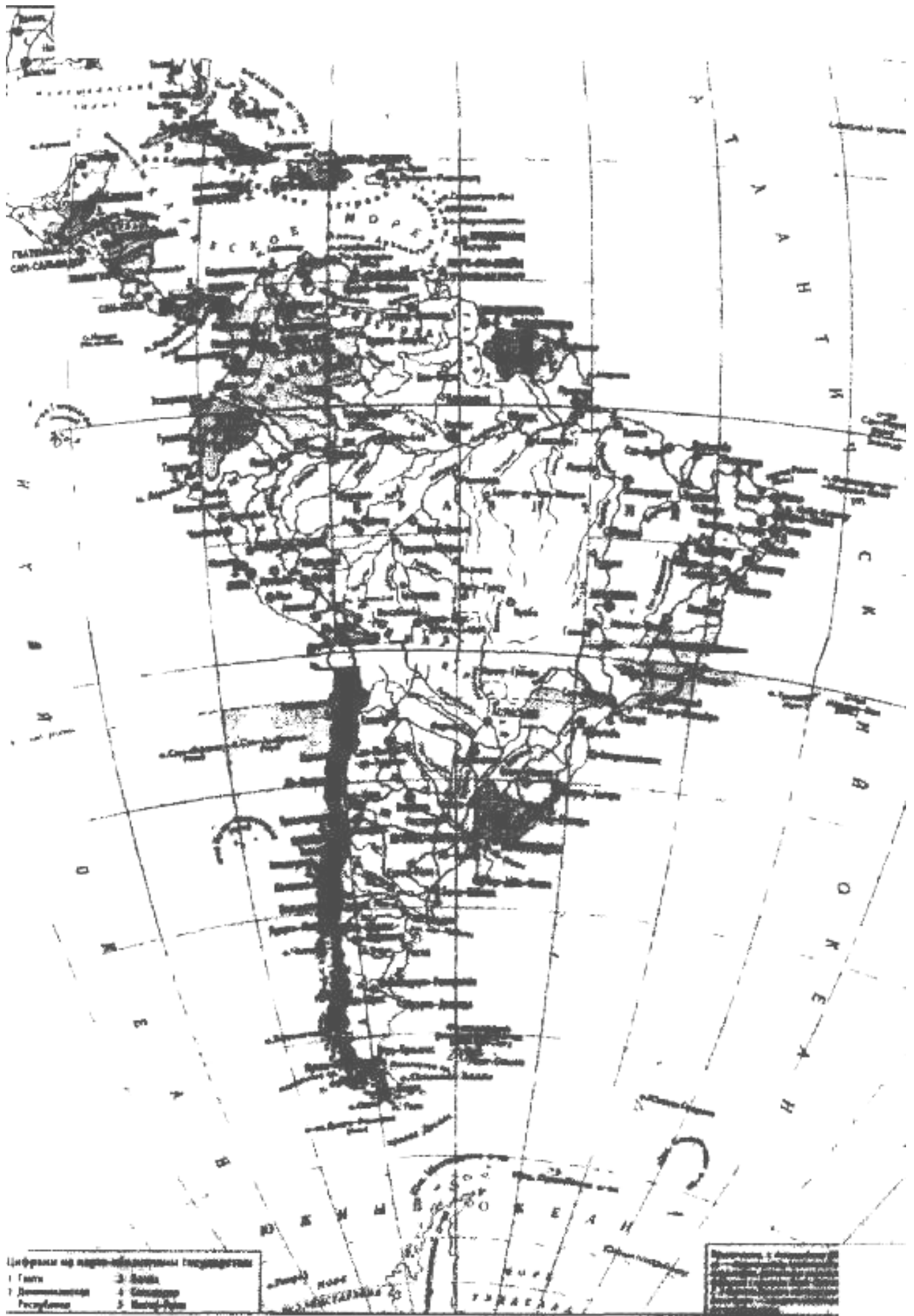
21

Туристский регион Северной Америки



22

Туристский регион Южной Америки



Регион Центральной и Южной Америки площадью 19,14 млн км<sup>2</sup> расположен к югу от границы Мексики до крайней точки материка - мыса Горн. На востоке регион омывается водами Атлантики, на западе - водами Тихого океана. На территории региона находятся 48 государств разного политического устройства и различного уровня социально-экономического развития.

В меридиональном направлении через всю Южную Америку протянулся один из самых протяженных горных поясов в мире - Кордильеры (высшая точка г. Аконкагуа - 6960 м над у.м.). Остальная площадь - это плоскогорья и равнины, среди которых выделяется самая крупная на Земле Амазонская низменность.

Климат на континенте от тропического до сурового субарктического (южные острова Антарктики). Южная Америка - самый влажный материк на Земле. Именно поэтому здесь находится самый большой речной бассейн Амазонка (площадь бассейна 7 млн 180 тыс. км<sup>2</sup>, средний расход воды 22 тыс. л/сек., что в 6 раз больше занимающей 2-е место в мире по этому показателю р. Янцзы). Если в среднем течении русло Амазонки составляет 5 км ширины, то у устья - 320 км. Воды Амазонки богаты жизнью. В таких заводях и протоках растет кувшинка Виктория-регия с плавающими листьями диаметром до 2 м. Из многочисленных рыб наиболее известны хищные пирании, электрические угри, акулы. В реке обитают пресноводные дельфины, крокодилы кайманы. На реках, стекающих с Анд, Гвианского и Бразильского плоскогорий, много водопадов. Но из-за своей лучшей доступности более известен путешественникам водопад Игуасу (высота 722 м), расположенный на одном из притоков р. Пораны. Это один из самых красивых водопадов на Земле. Его шум слышен за несколько десятков километров.

Население региона составляет 420 млн человек (2002 г). Индейцев, коренных жителей, проживает 10%, белых -- 10%, метисов (от смешанных браков белых и индейцев) и мулатов - до 80%.

## Туристский регион Центральной Америки и Карибского бассейна



25

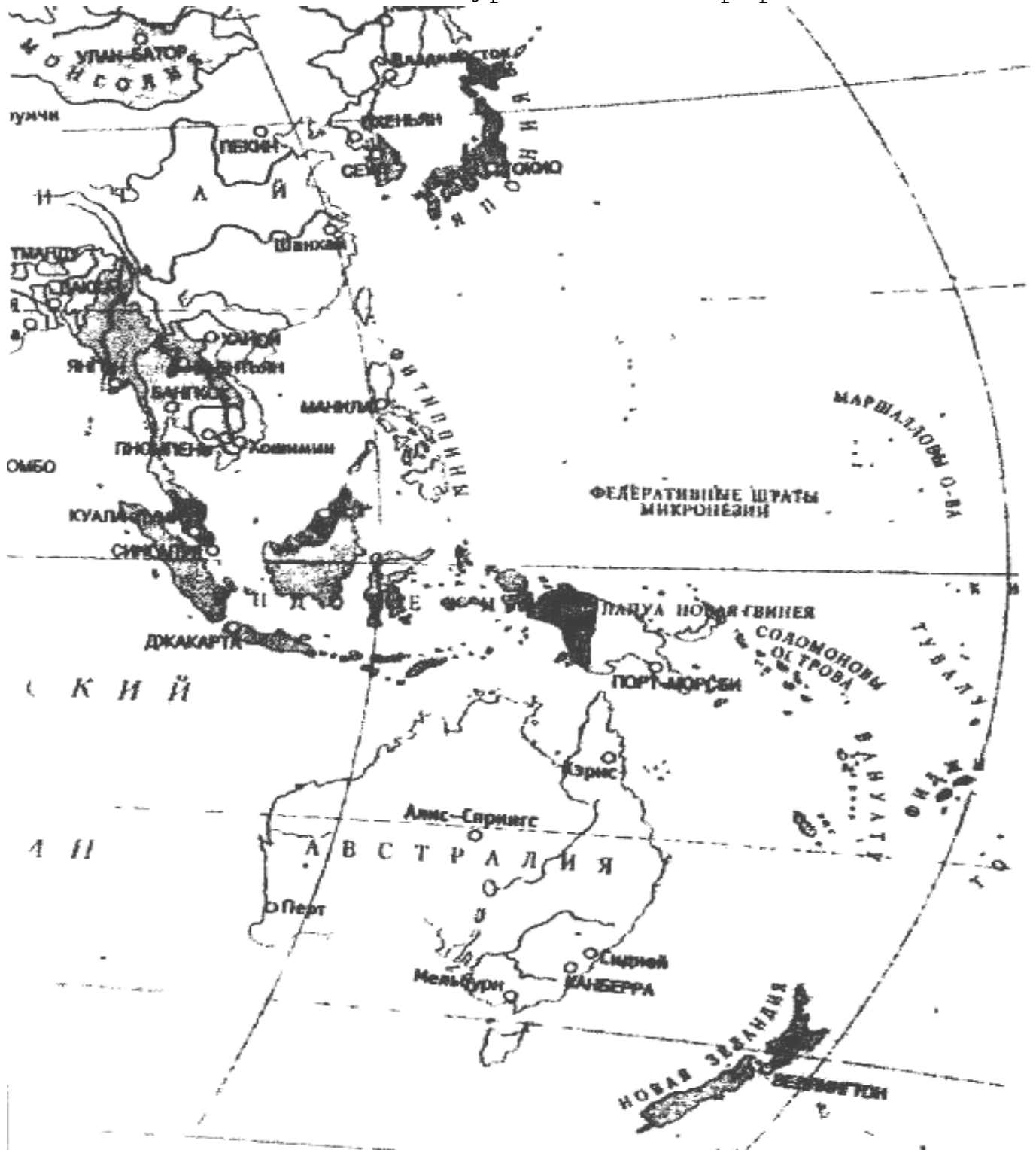
Католицизм исповедуют 85% населения, протестантизм - 8%, среди других религий распространены ислам, буддизм. Многочисленные индейские и другие религии. По вполне понятным причинам американский макрорегион в 2002г. (120,2 млн чел) не достиг уровня 1997г. Среди десятка стран, наиболее привлекательных для туристов, в таблице 3 видим США (45,5 млн чел.), Мексику (19,8 млн чел.) и Канаду (19,7 млн чел.). Среди стран Латинской Америки второе место занимала Бразилия - более 5 млн туристов. -На третьем месте - соседняя Аргентина - около 3 млн туристов. Пятерку

лидеров замыкали Доминиканская Республика и Уругвай. Опережающими темпами развивалась туристическая Куба - с 1995г. объем туристских прибытий на остров Свободы вырос на 126%, достигнув отметки 1,7 млн человек.

Трагические события в США осенью 2001г. кардинально изменили эту радужную картину. По итогам года практически все страны мира, за исключением разве что Колумбии и Пуэрто-Рико, зафиксировали заметное снижение турпотока. Так, например, объем туристских прибытий в Бразилии сократился на 10%, доходы в отрасли упали с \$4,2 млрд в 2000г. до \$3,7 млрд в 2001г. Почти на 4% уменьшился турпоток в Уругвай и Мексику, на 6,6% - в Доминиканскую Республику, на 9,6% - в Аргентину. Наибольшие убытки понесла туристическая Куба.

Впрочем, сейчас эксперты ВТО считают, что Латинская Америка и Карибы частично восстанавливают свои позиции на международном туристском рынке. По итогам 2003 года страны Карибского региона приняли 16,4 млн туристов (-3%), Южной Америки - 13,6 млн. Некоторые страны демонстрируют впечатляющую положительную динамику роста турпотока. Так, в прошедшем зимнем сезоне 2003г. в Аргентине зафиксирован рост турпотока на уровне 15% (7,35 млн туристов). За первые 4 месяца 2003г. Куба приняла 770 тыс. зарубежных гостей, что на 19% превышает показатель за аналогичный период 2002г.

Азиатско-Тихоокеанский туристский макрорегион





В целом на долю региона Латинской Америки приходится порядка 5% мирового рынка международных туристских прибытий. Ожидается, что среднегодовые темпы прироста турпотока до 2004г. составят здесь 3,9%.

Макрорегион Юго-Восточной Азии и Океании - самый большой по пространственному охвату макрорегион мира. Юго-Восточная Азия (ЮВА) - регион, расположенный на крайнем юго-востоке Евразии и прилегающих островных групп общей площадью 4,5 млн км<sup>2</sup>. Свыше 1/2 территории региона занимают полуостров Индокитай (третье место в мире по площади) и горные районы к северо-востоку от него. Островная часть ЮВА - Малайский архипелаг, состоящий из более чем 20 тыс. островов (только 5 имеют площадь свыше 100 тыс. км<sup>2</sup>). Берега ЮВА омываются водами Тихого и Индийского океанов. В состав региона входят 11 стран - Бруней, Вьетнам, Индонезия, Камбоджа, Лаос, Малайзия, Мьянма, Сингапур\* Таиланд, Тимор-Лесте и Филиппины.

Океания - это более 7 тысяч островов в Тихом океане. Она делится на 3 части: Меланезию - юго-западную часть океана, где расположены 4 суверенных государства (Папуа - Новая Гвинея, Соломоновы острова, Вануату и Фиджи), Микронезию - северо-западную часть океана, где расположены 3 суверенных государства (Федеративные Штаты Микронезии, Маршалловы острова и Палау), Полинезию, протянувшуюся в меридиональном направлении в центральной части океана, где сосредоточено 6 государств (Новая Зеландия, Самоа, Кирибати, Науру, Тонга и Тувалу).

Материковая и островная части ЮВА имеют единую историю и много общего в современном устройстве поверхности: сильное расчленение рельефа, в котором горные разновозрастные массивы сочетаются с низменностями, расположенными в дельтах крупнейших рек (на Индокитайском полуострове) и в прибрежных нешироких районах (на островах Малайского архипелага и полуострове Малакка). В ЮВА, особенно в

ГЕОГРАФИЯ ТУРИЗМА \_\_\_\_\_ 29

ее островной части, много вулканов, в том числе действующих.

Большинство островов Океании относятся к вулканическим и коралловым, часть из них является вершинами подводных хребтов. Имеются и материковые острова. Вдоль восточного побережья Австралии протягивается на 2300 км Большой Барьерный риф.

ЮВА располагается в 2 климатических поясах: экваториальном (большая часть Малайского архипелага) и субэкваториальном, или экваториальных муссонов (+26°C), которые имеют малые сезонные колебания (в 2-3°) в островной части региона и более сильные - в некоторых районах на материке. Огромно влияние муссонных ветров, чередование которых обуславливает смену сухого и дождливого сезонов. Западная часть региона в целом более влажная. Сильная расчлененность рельефа способствует большому разнообразию климата.

Большая часть Океании расположена в экваториальном, субэкваториальном и тропическом поясах. Только Новая Зеландия и прилегающие к ней острова - в субтропическом и умеренном. Климат Океании теплый, мягкий, особенно благоприятный для отдыха. Колебания температуры по сезонам и в течение суток невелики.

В странах ЮВА более 1/2 территории занимают леса. Встречается более 2 тыс. видов деревьев.

Много пальм, бананов, бамбуков, орхидей, папоротников, мхов. Из животных интерес представляют слоны, носороги, дикие быки, тигры, пантеры, обезьяны. На растительность и животный мир Океании сильнее всего повлияла изолированность от остального мира. Здесь нет ни хищников, ни ядовитых змей. Природные комплексы коралловых островов тесно связаны с океаном. Здесь обитают животные, ведущие земноводный образ жизни. На многих атоллах гнездятся морские птицы. Острова Новой Зеландии знамениты гейзерами и эндемиками растительного и животного мира.

29

Население ЮВА и Океании составляет соответственно 530 млн человек и 12 млн человек. Абсолютное большинство населения - это южноазиатская малая раса, где сочетаются монголоидные признаки и австралоидные черты. Острова Океании сначала заселялись папуасами -

представителями австралоидной расы. Позже сюда пришли люди монголоидной расы, в результате чего сформировались меланезийцы и микронезийцы.

Среди религиозных течений в страна\* ЮВА преобладает буддизм, индуизм. В последнее время стремительно распространяется ислам.

Объем совокупного ВВП в ЮВА в 2003г. составил 1930 млрд долларов. Темпы прироста ВВП в регионе выше, чем в других регионах мира. За последние 10 лет он рос ежегодно на 5,1%. По уровню экономического развития в ЮВА выделяется 3 группы стран:

- наименее развитые развивающиеся страны (Камбоджа, Тимор-Лесте, Лаос, Мьянма);
- среднеразвитые развивающиеся страны (Вьетнам, Индонезия, Филиппины);
- новые индустриальные государства (Малайзия, Таиланд, Сингапур, Бруней).

Среди других отрасли экономики в экспорте услуг доминирует туризм, доходы от которого растут темпами, превышающими среднемировые более, чем в 2 раза (9% против 4,1%). Доля туризма составляет около 11% совокупного ВВП. Наиболее посещаемые туристами страны - Таиланд, Малайзия, Сингапур, Индонезия.

Азиатско-Тихоокеанский макрорегион потеснил Американский со 2-й позиции. Причиной этому стал несомненно террористический акт 11 сентября 2001г. в Нью-Йорке, после которого потеряли работу более 1,2 млн служащих туриндустрии. В Азиатско-Тихоокеанском регионе в 2001г. отмечен рост прибытий на 17% по сравнению с 1999г. Увеличение произошло за счет Китая (33,2 млн прибытий - Таблица 3).

Здесь более половины прибытий были за счет китайских туристов, приезжающих к родственникам и знакомым.

#### ГЕОГРАФИЯ ТУРИЗМА

Одно из популярных направлений были Камбоджа и Вьетнам, где спрос на туруслуги превысил предложения. Особенно динамичным был рост турпотейсов в уникальные уголки природы этого региона - на маленькие островки Пхукет и Кроби (Таиланд), Пинонг (Малайзия), Бали (Индонезия).

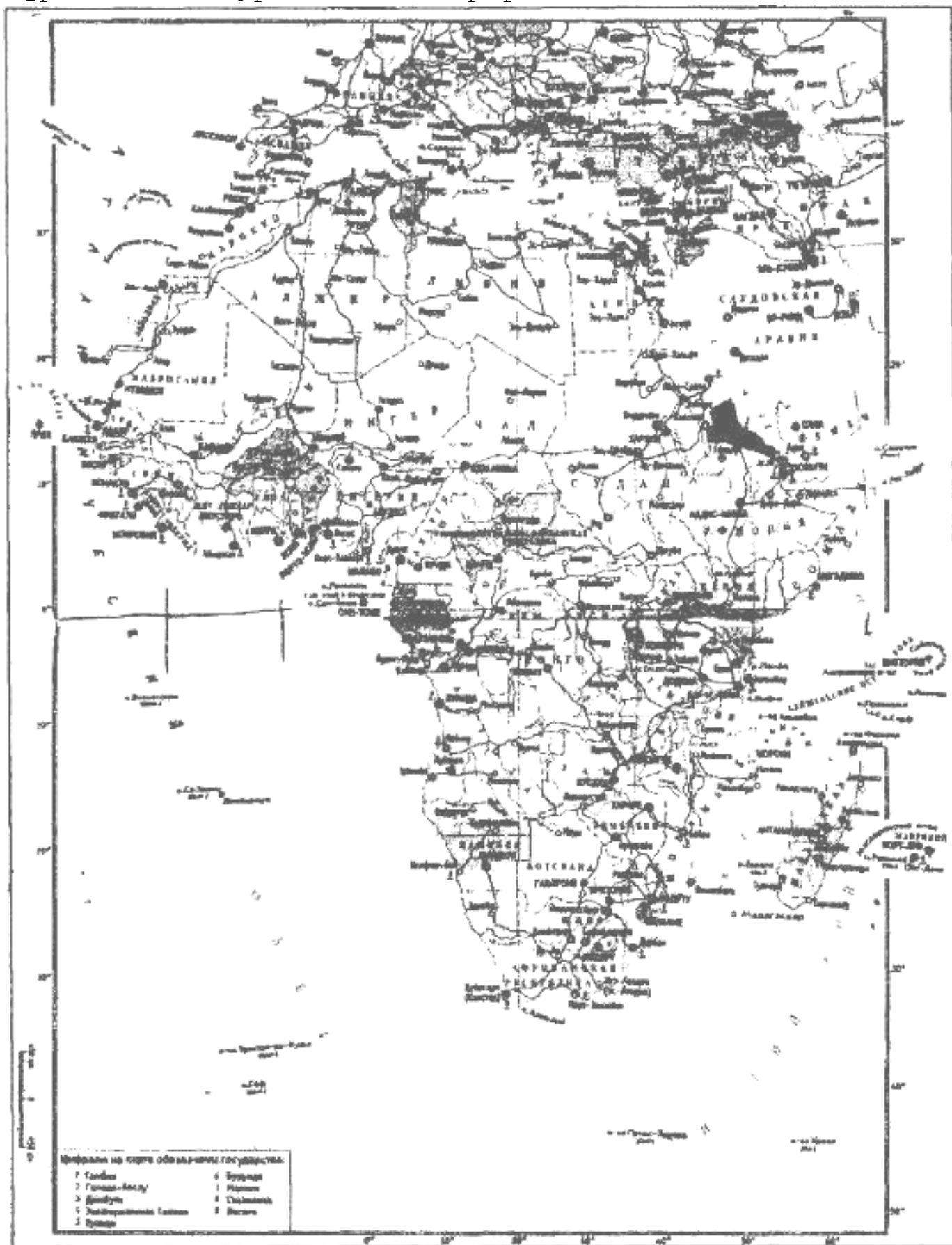
Африканский макрорегион - это государства

континентальной Африки, расположенные к югу от пустыни Сахара, а также ряд островных государств и территорий в Атлантике и Индийском океане (более 69 стран). Площадь 24,3 млн км<sup>2</sup>. Выделяются 4 региона - Западная, Центральная, Восточная и Южная Африка.

Рельеф - преимущественно равнинный. Для Восточной Африки характерны глубокие трещины и проломы в земной коре. С севера на юг тянется Восточно-Африканский рифт-масштабный разлом, отдельные участки которого обрамлены гигантскими обрывами и глубокими озерами. Климатические условия региона сформировались под воздействием ряда факторов. Первый фактор - это близость к экватору значительного числа государств Африки южнее Сахары. Однако формированию под его воздействием жаркого и влажного климата в ряде стран препятствует второй фактор - близость к Сахаре с ее жаркими, но сухими воздушными массами. Третий фактор - это особенность конфигурации Африканского континента, в частности, его сужения по направлению на юг. Благодаря этой особенности океаническое влияние в Южной Африке простирается вглубь региона. Четвертый фактор - отсутствие на Африканском континенте высоких и пространственно вытянутых горных массивов (горные хребты тянутся только от Эфиопского нагорья до гор Кения, Килиманджаро и гряды Рувензори). С этим связано то обстоятельство, что различные климатические зоны в регионе привлекают тенденцию «входить» одна в другую.

Население в макрорегионе 674 млн человек. Оно частично относится как к негроидной расе, так к смешанным расовым группам. Основные виды религий -

# Африканский туристский макрорегион



христианство, анимисты и ислам. Подавляющее большинство африканских государств до 60-70-х гг. прошлого столетия были колониями. Сейчас это практически все независимые страны. Среди других макрорегионов Африка занимает особое положение. Ее крайние точки на севере и юге примерно одинаково удалены от экватора. Большая часть континента расположена между двумя тропиками в экваториальном, субэкваториальных и тропических поясах. Южная ее окраина заходит в субтропики. Береговая линия Африки слабо изрезана. Благодаря своему местоположению Африка является самым жарким материком на Земле. Особенно выделяется пустыня Сахара.

В Африке протекает самая протяженная река в мире - р. Нил (6671 км). Вторая по длине и самая полноводная река Африки - Конго. По многоводности и площади бассейна она уступает лишь Амазонке. На р.Замбези находится один из самых крупных и известных водопадов мира - Виктория. Река почти двухкилометровым по ширине потоком падает в узком ущелье с уступа 120 м высоты. На многие километры слышны гул и грохот водопада. Практически все крупные озера Африки расположены в зоне тектонических разломов, поэтому их водопады по форме вытянутые. Например, озеро Танганьика при ширине 50- 80 км протягивается в длину на 650 км (самое длинное из пресноводных озер мира). Озеро Виктория - самое большое в Африке.

Среди природных зон наибольшее впечатление на туристов производят экваториальные леса. Здесь одних только деревьев насчитывается около 1000 видов. В верхнем ярусе лесов растут фикусы, пальмы, в нижних ярусах - бананы, древовидные папоротники, лианы. Многие животные обитают на деревьях. К редчайшим видам относятся кистеухие свиньи, карликовые бегемоты, окапи - родственники жирафа, леопард. В труднопроходимых лесах в небольших количествах остались самые крупные человекообразные обезьяны - гориллы.

На экваторе вечное лето, вечное равноденствие, то есть по продолжительности день равен ночи.

Саванны занимают около 40% территории материка. Такого обилия крупных животных, как в африканской саванне нигде в мире нет. Здесь и разные антилопы, и полосатые зебры, и длинноногие жирафы, и самые крупные на Земле млекопитающие - слоны и буйволы, и грозные носороги.

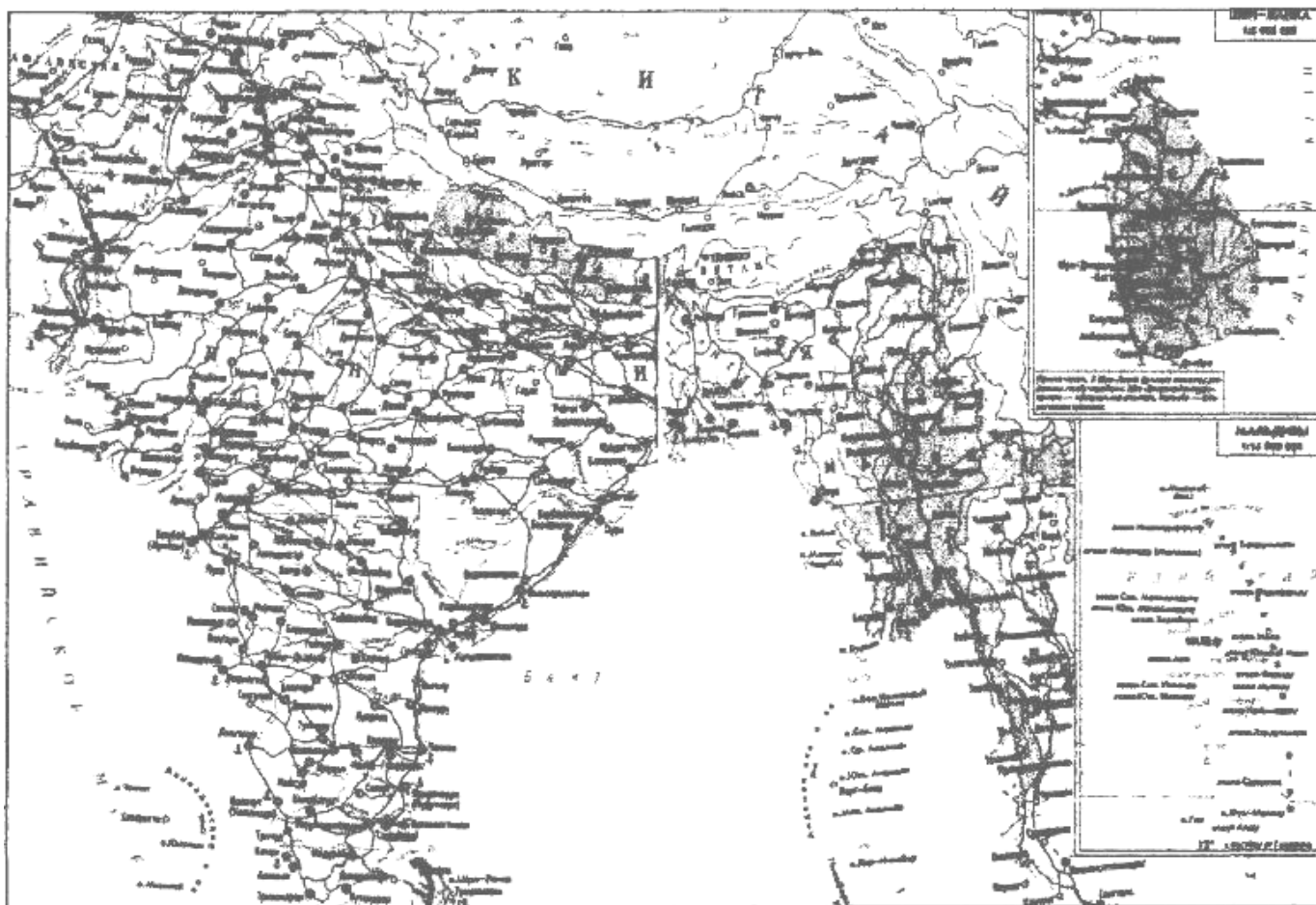
Рядом с травоядными животными соседствуют многочисленные отряды хищников - львы, леопарды, гепарды, гиены. Необычайно богат мир птиц - от самой маленькой в мире нектарницы до самой большой - африканского страуса.

На Африканском континенте, в отличие от других регионов, нет резких скачков и падений в развитии туризма. Отдельные страны, такие как Кения, Замбия, Маврикий, Марокко, Алжир только заметно улучшили показатели. После 2003 года оживился интерес посещать ЮАР.

Ближний и Средний Восток - это обширный макрорегион мира, протянувшийся от берегов Средиземного моря на западе до Пакистана на востоке, от южной окраины пустыни Сахара до средиземноморского побережья на о. Кипр на севере. Общая площадь 14,8 млн км<sup>2</sup>. Макрорегион включает в себя 16 государств. Важное значение для развития туризма имеет Суэцкий канал и Гибралтарский пролив.

Население составило в 2002г. 438 млн человек. Более 90% населения расселено по благодатным долинам рек и морскому побережью. Так как большая часть населения - это мусульмане-арабы, то наблюдается схожесть религиозного и этнического состава. Среди религиозных течений исповедуются также иудаизм (Израиль), христианство (Израиль, Турция). Арабский язык в макрорегионе преобладает над всеми остальными. Наиболее цивилизованными народностями являются в Северной Африке египтяне, турки, израильтяне, наименее - жители Ливии, Пакистана и Афганистана.

## Южноазиатский туристский макрорегион



35

Сфера услуг играет важную роль в экономике региона. Особенно выделяется туризм.

Ближневосточный регион к началу XXI века по темпам увеличения турпотока стал лидером. Туристы и паломники со всего мира устремились в исторические и библейские места, связанные с земной жизнью Иисуса Христа. Однако возобновившийся палестино-израильский конфликт фактически остановил поток туристов в Израиль. Тем не менее общие показатели роста турпотоков впечатляют (24,1 млн против 14 млн человек в 1996г.). Эти успехи можно отнести за счет Египта, Арабских Эмиратов, Ирана.

Южная Азия - общая площадь 4,6 млн км<sup>2</sup>. На севере и северо-западе ограничен Гималайской и Гиндукушской горными системами, Иранским нагорьем, на востоке - Ассамо-Бирманскими горами. С юга берега Южной Азии омываются водами Индийского океана, Аравийского моря



и Бенгальского залива.

В регионе находится-7 стран, и только Непал и Бутан не имеют выхода в океан. Самая большая страна - Индия, самая маленькая - Мальдивская республика, расположенная среди бескрайних вод Индийского океана. Природа стран Южной Азии живописна и разнообразна. Самая высокая горная система мира - Гималаи (высшая отметка г. Джомолунгма - 8848 м) - круто поднимается над Индо-Гангской низменностью. На южных склонах гор ярко выражен муссонный климат. Больше всего осадков выпадает в низовьях Ганга (до 2500-3000 мм) в виде периодических ливней. Однако восточнее Инда климат засушливый. Здесь находится пустыня Тар.

Население Южной Азии в 2002г. составило 1397 млн человек. Здесь преобладают народы индийской группы индоевропейской семьи (бенгальцы, пенджабцы, бихарцы, орея, сингальцы и др.), на юге Индии - народы дравидской семьи, в Гималаях - тибетско-бирманской группы китайско-тибетской семьи, в Пакистане очень много народов иранской группы индоевропейской семьи (пуштуны и белуджи). Среди религий индуизм преобладает в Индии и Непале, ислам - в Пакистане, Бангладеш и на Мальдивах, буддизм - в Шри-Ланке и Бутане.

36

Регион является одной из колыбелей цивилизации. Самые ранние государства появились в бассейне Инда во 2 тыс. до н. э. До 1947г. практически весь регион был колонией Великобритании.

### **Контрольные вопросы:**

1. Перечислите и покажите на карте туристские макрорегионы и регионы мира.
2. Дайте экономико-географическую характеристику Европейскому макрорегиону.
3. Вкратце охарактеризуйте Американский макрорегион.
4. Отличительные особенности развития туризма в Азиатско-Тихоокеанском макрорегионе.

5. Под воздействием каких климатических факторов формировался Африканский макрорегион?
6. Основные тенденции, характерные для развития туризма на Ближнем и Среднем Востоке.
7. Дайте экономико-географическую характеристику Южно-Азиатскому макрорегиону.

## **2.2. Состояние развития гостиничного хозяйства в мире**

Размещение - одна из самых важных составляющих туристической индустрии.

За несколько веков своего существования туристическая индустрия гостеприимства прошла долгий путь от немногочисленных постоянных дворов и трактиров до десятков тысяч шикарных отелей. И если раньше пилигримы радовались любому, даже самому простому и скромному пристанищу, то современным путешественникам, кроме слова и крова, требуется множество мелочей, делающих их вояж комфортным. Но отелей в мире становится все больше, и поэтому все сложнее сделать выбор в пользу того или иного объекта размещения. Идеальным выходом из сложившейся ситуации стало создание более сто лет тому назад знаменитым королем отельеров Цезарем Ритцем гостиничных цепочек. Они, объединяя отдельные отели, гарантируют высокий уровень комфорта и сервиса. Гостиничные цепочки (бренды), в свою очередь, объединяются в компании (группы). Именно о гостиничных цепях и гостиничных компаниях пойдет речь в этой подглаве.

Так уж сложилось, что размер гостиничных компаний обычно характеризуется общим количеством номеров в отелях ее цепочек. Наверное этим обоснован тот факт, что из десяти крупнейших мировых групп (владельцев, от одной до десяти гостиничных цепочек) подавляющее большинство американские. Ведь именно в США поражают воображение небоскребы отелей, в то время как в Европе многие гостиницы расположены в старинных особняках и поэтому не слишком велики. С американскими лидерами могут соперничать только испанская группа Sol Melia, английская Six Continents Hotels (бывшая Bass Hotels & Resorts) и французская Ассог.

Раньше в этот список входила группа Forte. Однако в 2001 году она была продана банку Nomura, который

оставил себе только высококлассные цепочки, а двух и трехзвездочные сети распродал. Приводим статистические данные, опубликованные ВТО в справочнике «Tourism in the Age of Alliances, Mergers and Acquisitions» за 2002 год.

Справедливости ради стоит отметить, что» кроме деления групп по числу гостиничных номеров, существуют и другие классификации: по числу отелей в сетях группы; по числу стран, где представлены гостиницы группы; по числу предприятий, находящихся под управлением группы, и т. д. Так, Marriott International является бесспорным лидером по числу отелей, находящихся под управлением этой компании, Best Western является самым большим брэндом (крупнейшая сеть), а Six Continents Hotels получила свое название, так как шире других компаний представлена в мире и присутствует на территориях самого большого количества мировых держав. Тем не менее довольно сложно определить, какая из компаний самая крупная, поскольку гостиничная индустрия становится все более многопрофильной. А каждая группа находит свою нишу на этом рынке - будь то франчайзинг, управление и т. д.

Наравне с мировыми гостиничными группами все больше авторитет и популярность завоевывают локальные цепочки и группы, которые постепенно вытесняют «завоевателей» со своей территории. Такой ярко выраженный лидер есть практически в каждом государстве Европы, во многих странах Азиатско-Тихоокеанского региона, в некоторых государствах на Ближнем Востоке и в Латинской Америке и лишь в одной стране Африки.

Начнем с Европы. Тенденция объединения отдельных отелей в цепочки возникла здесь сравнительно недавно, поэтому около 70% гостиниц региона являются независимыми предприятиями. Принимая во внимание высокие цены на размещение, именно Европа - самый лакомый кусочек для большинства гостиничных компаний. Причем, приходя на этот рынок, международные корпорации не строят новые отели, а стараются

скупить уже имеющиеся гостиницы и небольшие местные цепочки или взять их под свое управление. Так, в 2000 году Ассог приобрела 20 % польской цепочки Orbis и не собирается останавливаться на достигнутом, а Hilton купила шведскую Scandic (150 отелей).

Таблица 4

Десятка крупнейших (по числу) гостиничных компаний мира

Название компании (группы)	Сети компаний
<b>Cendant Corp</b>	<b>AmeriHosy Inn, Days Inn, Howard Johnson, Hnights Inn, Ramada, Super 8, Travelodge, Villager Lodge, Wingate Inn. Crowne Plaza, Inter-Continental, Holiday</b>
<b>Six Continents</b>	<b>Inn Express, Staybridge Suites</b>
<b>Marriott International</b>	<b>Courtyard, ExecuStay, Fairfield Inn, Marriott Conference Centers, Marriott Executive Apartments, Marriot Hotels, Resorts &amp; Suites, Ramada International, Renaissance Hotels &amp; Resorts, Residence Inn, Rits-Carlton, SpringHill Suites, Towne Place Suites.</b>
<b>Accor</b>	<b>Etap Hotel, Formule 1, Ibis, Mercure, Motel 6, Novotel, Red Roof Inns, Sofitel</b>
<b>Choice Hotel International</b>	<b>Quality, Rodeway Inn, Sleep Inn</b>
<b>Best Western International Starwood Hotels &amp; Resorts Woldwide</b>	<b>Four Points, Luxury Collection, Sheraton, St-Regis, Starwood Vacation Ownership,</b>

ИСТОЧНИК: Справочник ВТО за 2002г.

Здесь стоит отметить, что существующие европейские сети не очень крупные, только 16 из них насчитывают в своем портфеле более 100 отелей. А самая большая

европейская сеть - Ibis - включает 438 гостиниц. Примечательно, что во Франции больше всего брендовых отелей среди европейских государств (и это безусловно заслуга Ассог), в то время как в Австралии и Италии - их число минимально (для этих стран характерны небольшие частные гостиницы и пансионаты). Возвращаясь к локальным гостиничным группам и цепям, приводим весь европейский табель о рангах (см. Таблицу 5).

Название компании (группы)	Сети компаний
Hilton Hotels Corp	Conrad International, Doubletree, Embassy Suites, Hampton Inn, Hampton Inn & Suites, Harrison Conference Centers, Hilton, Hilton Garden Inn, Hilton Garden Vacations, Homewood, Red Lions Hotels and и знаменитые отели, такие как Waldorf-Astoria в Нью-Йорке Best Western
Carlson Hospitality	W Hotels, Westin Country Inn & Suites, Radisson Hotels & Resorts, Regent International Hotels, Carlson Vacation Ownership
Hyatt Hotel/Hyatt International	Hyatt Hotel & Resorts, Grand Hyatt Hotel, Park Hyatt Hotel, Hyatt Regency Hotel

Таблица 5

Список наиболее крупных гостиничных групп и цепей Европы

Страна	Группа	Кол-во номеров, шт.	Рейтинг в мир. списке
Великобритания	Six Continents	490531	2
Франция	Accors	389437	3

Испания	SolMelia	82656	11
Германия	TUI Group	49801	17
Швеция	Scandic Hotels AB	26459	30
Польша	Orbis Company	10200	84
Норвегия	Rica Hotels	9700	88
Швейцария	Movenpick H&R	7415	117
Италия	Jolly Hotels	6874	124
Венгрия	Danubius Hotel and Spa	6440	134
Ирландия	Jutys Doyle Hotel Group	6389	135
Финляндия	Restel	6085	139
Шотландия	McDonald Hotels	5731	145
Кипр	Louis Organization	4976	1
Мальта	Corinthia Hotels Int	4859	170
Португалия	Paestana (GP) Hotels	4395	180
Австрия	Austria Trend H&R	3567	204

ИСТОЧНИК: Справочник ВТО за 2002г.

42

Не менее привлекательным для иностранных гостиничных групп считается и Азиатско-Тихоокеанский макрорегион (хотя цена на размещение здесь заметно ниже, чем в Европе), поскольку около 75% имеющихся здесь отелей независимы. Следует отметить, что под управлением четырех групп-гигантов - Six-Continents, Marriott, Accor и Starwood - находится менее 12 % всех имеющихся гостиничных номеров. Как и в Европе, наилучшей возможностью для международных компаний закрепиться на этом рынке является приобретение или сотрудничество с местными цепями и компаниями, такими как Asia Pacific, Mandarin Oriental Hotel Group, Shangri-La и др. Однако, приходя на местный рынок, гостиничные группы практически всегда с нуля возводят новые здания отелей. Ряд факторов тормозит деятельность иностранных инвесторов: высокий уровень налогов, сложная банковская система и политическая нестабильность в некоторых государствах Азиатско-

Тихоокеанского региона.

Таблица 6

Список наиболее крупных гостиничных групп в Азиатско-Тихоокеанском регионе

Страна	Группа	Кол-во номеров	Рейтинг в мире списке
Япония	Prince Hotels	24674	31
Китай	Shangri-La H&R	19202	46
Индия	Tej Hotels Group, Resorts & Palaces	7784	109
Сингапур	MeritusH&R	6303	136
Австралия Таиланд	Rydges Hotel Dusk Than!	5960	142
	Company	51B	162
Страна	Группа	Кол-во номеров	Рейтинг в мировом списке
Малайзия	Hotel Equatorial Group	3883	196
Корея	Hotel Lotte Company	3419	215 •
Индонезия	Sahid Group of Hotels	2800	244
Новая Зеландия	Stamford H&R	2472	264

ИСТОЧНИК: Справочник ВТО за 2002г.

Сравнительно недавно международные гостиничные группы начали выходить на ближневосточный рынок, но буквально за несколько лет здесь сумели обосноваться очень многие бренды. Однако положение их в регионе нестабильно, поскольку местные отдельные группы, подпитываемые нефтедолларами, все громче заявляют о себе (см. Таблицу 7),



Таблица 7

Наиболее крупные гостиничные группы в Ближневосточном макрорегионе

Страна	Группа	Кол-во номеров	Рейтинг в мировом списке
Сирия	Cham Palaces & Hotels	4200	187
Тунис	AbouNawas Hotels	4195	188
Израиль	Dan Hotels Corp	3300	219
ОАЭ	Rotana Hotels	2551	259.
Страна	Группа	Кол-во номеров	Рейтинге мировом списке
Египет	Orascom Hotels Holdings	2097	287

ИСТОЧНИК: Справочник ВТО за 2002г.

В Латинской Америке всплеск активности национальных инвесторов пришелся на последнюю «пятилетку» прошлого века, когда за считанные годы на Кубе и Ямайке, как грибы, стали появляться новые отели.

Таблица 8

Наиболее крупные гостиничные группы в Латинской Америке

Страна	Группа	Кол-во номеров	Рейтинг в мировом списке
Куба	CubanacanSA	10859	77
Ямайка	SuperClubs	3990	194
Бразилия	Blue Tree H&R	3419	216
Домин. Республика	Viva Resorts	2096	288

ИСТОЧНИК: Справочник ВТО за 2002г.

И, наконец, «африканское чудо». Только так можно

назвать моментальный взлет локальной южно-африканской цепочки Southern Sun на мировой Олимп гостиничной индустрии, где она заняла довольно значимую позицию (см. Таблицу 9).

45

Таблица 9

Крупнейшая гостиничная группа в Африке

Страна	Группа	Кол-во номеров	Рейтинг в мировом списке
ЮАР	Southern Sun Hotel Interests	13483	58

ИСТОЧНИК: Справочник ВТО за 2002г.

Теперь мы приведем данные по наиболее крупным гостиничным цепям, действующим в зарубежной Европе, лидеров современного гостиничного рынка.

Ассог. Представляет собой акционерное общество открытого типа, акции которого котируются на Парижской фондовой бирже. Основанная в 1967г. на сегодняшний день компания владеет портфелями акций 2313 гостиниц в 65 странах мира, где она представлена в большей или меньшей степени на правах собственника, управляющей компании или франшизодателя. Приблизительно половина гостиниц Ассог расположена в Европе, а 33% от общего количества отелей этой цепи находятся во Франции. Гостиничная деятельность принесла компании 41% дохода в 1997 году. Помимо гостиничной деятельности, компания занимается также оказанием других видов услуг и владеет сетью предприятий питания.

Франчайзинговая стратегия компании Ассог опирается на торговую марку Mercure с целью создания собственного лидера среди гостиниц среднего класса. Компания увеличила к 2000 году количество своих франчайзинговых гостиниц в мире до 1000. Торговая марка с именем Mercure была отобрана как Наиболее подходящая с точки зрения необходимых свойств.

Дальнейшее повышение эффективности деловой активности компании связано с произошедшим в 1994 году слиянием Accor's Wagon-Lits с сетью американских туристских агентств Carlson Travel Group. Это новое объединение включает 4000 туристских агентств из 130 стран мира. Golden Tulip Hotels International (GTHI). Компания основана в 1962 году. Юридическая форма этой цепи - общество с ограниченной ответственностью, ее штаб-квартира расположена в городе Hilversrum, Нидерланды. GTHI объединяет 251 гостиницу, заключившую с ней контракт на управление или франчайзинговый договор, и оказывает присоединившимся членам разного рода поддержку, в первую очередь, в маркетинговых исследованиях. По франчайзинговому договору к цепи присоединено 20% от общего количества европейских держателей этой торговой марки. 25% акций компании принадлежат компании KLM, остальные находятся в частных руках.

Благодаря такому распределению пакета акций компании она имеет возможность предоставления клиентам гостиниц этой цепи льгот по программам полетов, выполняемым KLM.

Grupo Sol. Основанная в 1956 году эта компания объединяет ведущие гостиницы Испании. Цепь имеет двойную специализацию - бизнес-туризм (гостиницы Meria) и отпускной туризм (Sol). После покупки гостиничного объединения Meria в 1987 году эта цепь считается ведущей испанской гостиничной цепью и третьей по величине в Европе. В 1995 году загрузка гостиниц Grupo Sol составляла 76%, а стоимость ее фондов оценивалась в 1236 млрд. долларов. Сейчас цепь управляет 182 гостиницами в 22 странах. Только в 1995 году в Европе группой было открыто 11 новых гостиниц, имеются планы на расширение присутствия в других странах, в частности, в Польше и Португалии.

Holiday Inn. Первая гостиница, носящая марку Holiday Inn, была открыта в Мемфисе, штат Теннесси, в

1952 году. На сегодняшний день Holiday Inn Worldwide (HI) - это гостиничное подразделение Bass pie (Великобритания), управляющее по договору франчайзинга более 2000 гостиниц в 60 странах мира. Общее количество номеров в этих гостиницах достигает 370000. HI - крупнейшая в мире гостиничная торговая марка. Главные офисы компании расположены в Европе, на Среднем Востоке и в Африке. Отделение компании находится в Брюсселе. Оно управляет более чем 200 гостиницами, и европейский регион в целом рассматривается как весьма перспективный.

Radisson Hotels International. Это находящееся в полной собственности оперативное подразделение Carlson Companies, которое в свою очередь является собственностью Curtis L. Carlson. Ее материнская компания, состоящая из двух групп - Carlson Holdings и Carlson Companies, представляет одну из наиболее разветвленных частных компаний США, доходы которой в 1994 году превышали 11 млрд. долларов.

Компания Radisson разделена на несколько филиалов, включая Radisson Edwardian, базирующийся в Великобритании. Этот филиал управляет гостиницами зеленого пояса Лондона, расположенными в районе кольцевой автострады M25.

В 1994 году компания SAS Hotels заключила маркетинговое соглашение с Radisson Hotels International. По этому соглашению гостиницы марки SAS объединялись с гостиницами Radisson под новым названием - Radisson SAS Hotels "Worldwide (RSH). RSH заключила соглашение сроком на 30 лет, по которому ей передается право держать торговую марку и передавать ее на основе фран-чайзинговых договоров. На эту же компанию ложилась ответственность за развитие в Европе обеих цепей (кроме тех, что находились в пределах лондонского кольца M25).

Radisson SAS Hotels Worldwide базируется в Брюсселе и в настоящее время объединяет 45 гостиниц, которыми эта компания владеет, управляет или заключает с ними маркетинговые соглашения.

Group Envergyre, - акционерная компания, включающая отели марок Campanile, Premiere Classe и Bleu Marin. Рассматривается, в первую очередь, как франчайзинговая компания. Однако, поскольку компания не вкладывает собственные средства, а в большинстве случаев привлекает внешних инвесторов, нанимая самостоятельно менеджеров в гостиницы, получающие данные торговые марки, то точнее было бы ее рассматривать как управленческую компанию.

Два года назад шведская компания First Hotels AB, базирующаяся в Стокгольме, также пополнила ряды европейских франшизодателей.

Intercontinental Hotels, филиалом которой является 4-звездный «Forum», имеет в Европе 61 отель, из них 12 - по франчайзинговому договору. Недавно компания приняла решение о распределении своей торговой марки Forum Hotels by Intercontinental в будущем только по франчайзинговым договорам и предполагает свое дальнейшее развитие в качестве оператора средств размещения люкс-класса. Исторически эта компания расширялась путем приобретения новых гостиниц в собственность или через заключение контрактов на управление.

Renaissance Hotel Group NV представляет собой управляющую компанию, которая выделилась из компании по управлению недвижимостью и публично заявила о себе в сентябре 1995 года. 65 % акций этой компании принадлежит New World Development Company, расположенной в Гонконге, а 35% - иным предприятиям и общественным организациям. В Европе эта компания делит рынок между своими торговыми марками Ramada и Renaissance. В настоящее время Stouffer Hotels (США) и Renta Hotels (где Renaissance имеет 49% акций) начали процесс объединения. Стратегия этих компаний предполагает расширение географической сферы своей деятельности путем заключения контрактов на управление и франчайзинговых договоров. Штаб-квартира цепи Renaissance расположена в Кливленде, штат Огайо.

Эта компания объединяет 138 гостиниц в 38 странах на пяти

49

континентах. Европейский офис компании расположен в Эшборне (Франкфурт). Цепь Ramada с 1954 гола базируется в Аризоне.

Scandic Hotels. Владелец - шведская компания «Ра\*тос», акции компании котируются на стокгольмской фондовой бирже. Основа распространения - заключение контрактов на управление, однако возможны также приобретение в собственность и франчайзинг. В конце 1995 года компания заключила соглашение с Holiday Inn, касающееся 17 гостиниц цепи Scandic, расположенных за пределами Скандинавии.

ITT Sheraton, как это понимают эксперты, видит в Европе разумную альтернативу своему бизнесу, о чем говорит приобретение ею итальянской цепи GIGA. Эта компания имеет в Европе шесть франчайзинговых гостиниц, а в США ею недавно «запущена» новая марка отелей среднего класса Four Points. Предполагается, что в скором времени эта марка появится и в Европе, начав конкурировать с предложением Holiday Inn.

### **Контрольные вопросы:**

1. Почему именно гостиничные цепи в современной жизни являются гарантом высокого уровня обслуживания и комфорта? Перечислите мировую десятку гостиничных компаний.

По каким критериям классифицируются гостиничные цепи?

4. Почему Европа является притягательной для американских гостиничных цепей?

5. Вкратце охарактеризуйте наиболее крупные гостиничные компании Европы.

2.

3.

50

### **2.3. География туризма с целью отдыха и развлечений**

Туристские путешествия для отдыха и развлечений являются наиболее массовыми среди других видов. Для этого направления туризма характерно 3 особенности (по данным Александровой А.Ю., 2001):

1. Внутрорегиональные поездки преобладают над межрегиональными.

Их соотношение составляет 82 : 18. В Европе на внутрорегиональные туристские потоки приходится до 90 % всех отбытий, в Америке и Азиатско-Тихоокеанском макрорегионе - до 75 %.

2. Меридиональная направленность туристских потоков. Туристы из северных стран в основном отдыхают на берегу теплых морей, отмечаются расширения встречных потоков с юга на север.

3. Получил развитие обмен туристами между бывшими метрополиями и колониями. Этому способствуют прочные традиционные связи, отсутствие языкового барьера, упрощенные туристские формальности.

Европа является самым крупным рынком для туризма с отдыхом и развлечениями. Здесь формируются и сюда направляются главные туристские потоки. Внутрорегиональный характер туризма выражен более ярко, чем межрегиональный. Интенсивному внутриевропейскому обмену способствуют:

- большое количество стран на относительно малой территории;
- тесные экономические, культурные и этнические связи между государствами;
- развитая сеть наземных транспортных коммуникаций;
- ,
- упрощенные туристские формальности;
- большое разнообразие природных рекреационных и культурно-исторических достопримечательностей;
- развитая туристская инфраструктура.

В межрегиональном туристском обмене важная роль приходится на США (7 %). Из Азиатско-Тихоокеанского макрорегиона в Европу едут 3,5 % туристов, из Африки, стран Ближнего Востока и Южной Азии - 1,6 %. Среди регионов на европейском континенте самым посещаемым является Западная Европа - 34,4 %, затем следует Южная Европа - 29,4 %, Центральная и Восточная Европа - 21,9 %.

Наиболее посещаемыми странами туризма отдыха и развлечений являются Франция, Испания и Италия. На них приходится свыше 80 млн прибытий на купально-пляжный сезон.

География выездного туризма отдыха и развлечений в Европе похожа на пространственную картину въездного туризма. Разница лишь в том, что в межрегиональном обмене возрастает роль Африки, Ближнего Востока и Южной Азии.

Самой путешествующей нацией не только в Европе, но и в мире считается Германия, Ежегодно немцы совершают свыше 80 млн туристских поездок.

Американский макрорегион по прибытиям занимает 2-е место в мире. Из 4-х регионов Америки наиболее посещаемым является Северо-Американский регион (70%), стремительно возрастает количество туристов в Южной Америке (14,4%).

В Америке подавляющая часть туристских потоков сосредоточена внутри региона. Особенно интенсивен обмен между США, Канадой и Мексикой. Так, Мексику ежегодно посещает свыше 20 млн туристов из США, Канаду •- свыше 15 млн человек. Ежегодно американцы совершают свыше 1 млрд поездок преимущественно для отдыха и развлечений, а также посещения родственников и знакомых. Маршруты большинства из них пролегают внутри страны.

Главным направлением межрегионального обмена для американцев является европейский континент (22% посещений). Среди других направлений выделяется быстрорастущий поток в Азиатско-Тихоокеанский макрорегион. Наиболее привлекательными странами для американцев являются Китай, Япония, Республика Корея, Сингапур.



В Азиатско-Тихоокеанском макрорегионе туризм еще очень молод. Основные туристские потоки направляются в Восточную Азию (57%). Странам Юго-Восточной Азии отдают предпочтения 1/3 часть туристов макрорегиона, Сянган, Малайзия. Сингапур, Таиланд, Корея, Индонезия и Тайвань являются наиболее популярными туристскими направлениями.

Экономический рывок этих стран привел к резкому развитию индустрии отдыха и развлечений. Эти территории притягивают туристов возможностями пляжного отдыха и экзотикой. Привлекает своей индустрией развлечений Япония. В выездном туризме ведущую роль играет Япония (до 30 млн поездок с целью развлечений и покупок).

В Африке на рынке пляжно-купального и экскурсионно-познавательного туризма выделяются Египет, Тунис и Марокко.

Ближний Восток в этом направлении играет второстепенную роль.

Контрольные вопросы:

1. Характерные особенности туризма отдыха и развлечений.
2. Какие факторы способствуют развитию внутри-европейского обмена?
3. Назовите наиболее посещаемые страны в Европе и самую путешествующую в мире нацию.
4. В чем состоят особенности развития туризма с целью отдыха и развлечений в американском макрорегионе?
5. Охарактеризуйте основные потоки туристских путешествий с целью отдыха и развлечений в Азиатско-Тихоокеанском макрорегионе.

## **2.4 Лечебно-оздоровительный туризм в мире**

Лечебно-оздоровительный туризм имеет ряд отличительных черт:

1. Пребывание на курорте должно быть не менее 21 дня, иначе лечение окажется неэффективным.
2. Лечение на курортах довольно дорого, поэтому оно рассчитано в основном на богатых клиентов или на больных, за которых оплачивает государство или предприятия.
3. На курорты едут, в основном, люди старшего возраста, которые делают свой выбор между курортами, специализирующимися на лечении конкретных заболеваний, и курортами смешанного типа, которые способствуют общему восстановлению сил.

В мире выделяют 4 типа курортов:

- Бальнеологические - главным лечебным фактором используются природные минеральные воды.
- Грязевые - привязаны к месторождениям лечебных грязей.
- Климатические - лесные, горные, приморские, климатокумысолечебные.
- Переходные - используются сразу несколько природных лечебных факторов.

В Европе основные центры лечебно-оздоровительного туризма расположены в Восточной и Центральной Европе. Бывшие социалистические страны имеют богатые традиции санаторно-курортного дела, используют современные методы профилактики болезней, лечения и реабилитации больных, располагают богатейшими целебными природно-климатическими ресурсами.

При сравнительно невысоких ценах они контролируют большую часть европейского рынка лечебно-оздоровительного туризма.

Среди стран по санаторно-курортным услугам ведущее место занимает Чехия.

Эту страну ежегодно посещают свыше 50 тыс. человек для лечения из более чем 70 стран мира. Наиболее известными чешскими курортами являются Карлови-Вари, один из старейших в Европе курортов Теплице, 1-й в мире радоновый санаторный курорт Яхимов, курорт Янске-Лазне с первым в мире санаторием по лечению детского паралича, Мари-анске-Лазне, Лугачовице и другие. В настоящее время чешским правительством предпринимаются попытки по продвижению здравниц на мировом и европейском рынке лечебно-оздоровительного туризма. Курорты расширяют возможности для занятий активным отдыхом, культурным досугом, развлекательными и познавательными мероприятиями. Чешские курорты проводят музыкальные фестивали, конкурсы песни, выставки-продажи, аэробик-марафоны. На рынке лечебно-оздоровительного туризма в Европе высокая роль принадлежит также Венгрии, которая специализируется на водолечебном купании. В стране имеются несколько десятков термальных источников. Каждый третий турист, едущий в Венгрию, прибывает лечиться на воды. Основные потоки направлены в Будапешт и на озеро Балатон. Столица венгерского государства заслужила еще в XIX веке статус города восточных бань. Здесь до сих пор действуют знаменитые турецкие бани XVI-XVII веков. Озеро Балатон является прекрасным объектом рыбной ловли, катания на водных лыжах, плавания, гребли, парусного спорта. В Польше более известны горноклиматические курорты, расположенные в Судетах и Карпатах. Один из самых известных польских курортов - г. Криница. Лечебно-оздоровительный туризм развивается также в Болгарии, Румынии, Черногории, Хорватии. В Центральной Европе наиболее популярными являются бальнеологические курорты Баден-Баден, Висбаден, Вильдбад, Бад-Хомбург в Германии, Бадгастайн (создан на базе радоновых источников) в Австрии, Бале н, Баг-Рагац в Швейцарии, горноклиматические в Давосе, Арозе, Санкт-Марице, Церматте (Швейцария).

В Австрии развиваются приозерный и лечебно-оздоровительный туризм, которые привлекают ежегодно до 1 млн туристов.

В Американском макрорегионе в области лечебно-оздоровительного туризма выделяются США.

Их достижения в области здравоохранения (пересадка тканей и органов, кардиохирургия, пластические операции) общепризнанны. Врачебный и вспомогательный медицинский персонал считается одним из лучших, если не самым квалифицированным в мире, клинически оснащенным по последнему слову науки и техники. Но медицинская помощь в США стоит дорого, поэтому все больше американцев уделяют первоочередное внимание своему здоровью, профилактике различных заболеваний и с этой целью отправляются на курорты.

Основной тип североамериканских курортов - бальнеологические. Они имеются во многих штатах. Известные курорты на минеральных водах Маммот-Сприйте, Хибер-Спрингс, Хот-Спрингс находятся на юге центральной части США (штат Арканзас). Пользуется спросом отдых на приморских климатических курортах: Лонг-Бич в пригороде Нью-Йорке, Хаттерас на побережье Атлантического океана, в штате Северная Каролина, Майами-Бич во Флориде, Сан-Диего и Санта-Круз в Калифорнии и т. д. Популярны и приозерные курорты, хотя в массе своей американцы предпочитают отдыхать и лечиться на курортах Центральной Америки, в Барбадосе, на Кубе и Багамских островах.

На Ближнем Востоке потоки туристов с лечебно-оздоровительными целями направляются по «дороге жизни» на Мертвое море. Насыщенные солями и минеральными веществами, его воды непригодны для обитания даже простейших организмов. Но туристы, приезжающие на израильские Эйн-Бокек, Эйн-Геди, Нева-Зохар и другие, расположенные на Мертвом море, знают, что они получают первоклассное терапевтическое лечение.

моря, отличается уникальным сочетанием целебных природных факторов - термальных минеральных вод, лечебных грязей и особых биометеорологических условий, оказывающих благотворное влияние на человека.

Терапия на курортах Мертвого моря в корне меняет представление о лечебном процессе. Здесь она больше напоминает изнеживающий отдых и развлечение, нежели какой-то набор процедур.

В странах Южной Азии, Восточной и Юго-Восточной Азии лечебно-оздоровительный туризм развит слабо. Нетрадиционная медицина, фитотерапия и иглоукалывание, получившие широкое распространение на Востоке, не столь привлекательны для иностранных туристов.

Австралия располагает всеми природными ресурсами, необходимыми для лечебно-оздоровительного туризма. Крупные бальнеологические курорты Дейлсфорд, Морк, Спрингвуд сконцентрированы на юго-востоке материка. Приморские климатические курорты Австралии также известны в мире. Золотой Берег, Дейдрим-Айленд, Кэрнс считаются идеальным местом для отдыха и лечения. Однако удаленность Австралии от Европы и Америки - основных регионов, генерирующих туристский спрос, - препятствует расширению выездных туристских потоков, поэтому австралийские курорты, как и американские, ориентированы на прием главным образом внутренних туристов.

В Африке лечебно-оздоровительный туризм набирает силу. Растет популярность курортов Туниса. В 1996 году здесь открыт новый Центр водо- и грязелечения, ставший одним из крупнейших в мире. Он оснащен современным оборудованием и обеспечен высококвалифицированными кадрами. Лечение в Центре включает разные виды массажа с использованием морской воды и грязей.

57

На северном побережье Африки находятся приморские климатические курорты, В Египте - это Хургада,

признанный туристский центр на Красном море, курорт международного класса Шармэш-Шейх, а также Дахаб и Нувейба; в Марокко - Агадир, Мохаммедия, Танжер, Эль-Хосейма и др. На побережье Индийского океана расположены приморские курорты Кении: Момбаса, Кипини, Малинди, Ламу, Килифи. Есть несколько курортов в ЮАР. Остальные страны Африки не имеют ни природных ресурсов, ни средств для развития курортного дела.


### **Контрольные вопросы:**

1. В чем состоят отличия лечебно-оздоровительного туризма от других видов туризма?
2. Назовите типы курортов.
3. Центры лечебно-оздоровительного туризма в Европе.
4. Охарактеризуйте развитие лечебно-оздоровительного туризма в Венгрии.
5. Перечислите наиболее известные курорты в странах Центральной Европы.
6. Основные отличия развития курортов в Северной Америке.
7. Особенности лечения на курортах Мертвого моря.
8. Назовите центры лечебно-оздоровительного туризма в Африканском макрорегионе.

## 2.5. Деловой туризм

Само понятие Business Travel (деловой туризм) совсем новое. На Западе о нем заговорили как о доходном и самостоятельном виде туризма в 70-80-е годы прошлого века. В настоящее время это одна из самых высокодоходных отраслей мировой туристической индустрии. Даже события 11 сентября 2001 года затронули этот сектор незначительно. Вместо понятия Business Travel специалисты часто используют термин - аббревиатуру - MICE: Meeting-Intentives-Conferences-Exhibitions (деловые встречи - интенсив-туризм - конференции-выставки).

3,3% 2,4%



- 70,8% - Индивидуальные деловые поездки
- 12,6% - Конференции и семинары
- 10,9% - Выставки
- 3,3% - Конгрессный туризм
- 2,4% - Интенсив-туризм

Рис. 1 Структура сектора Business Travel

Как видно из рисунка 1 доминируют индивидуальные деловые поездки (70,8%), на поездки для участия в конференциях и семинарах приходится 12,6%, а на посещение выставок - 10,9%. Значительно меньшую долю занимают конгрессные туры (3,3%) и интенсив-туризм (2,4%). Всего же ежегодно деловых поездок совершается более 100 млн, большая часть потоков направляется в Европу.

Однако свои лидирующие позиции европейский континент потихонечку сдает. Основной деловой турист в Европе - немецкий. Ежегодно свыше 5 млн немцев отправляются в служебные командировки как в пределах своей страны, так и за рубежом. Среди европейских государств, принимающих потоки деловых людей, кроме Германии, выделяются Великобритания, Франция, Нидерланды, Италия, Испания, Швеция, Швейцария, Бельгия (здесь, в Брюсселе, расположена штаб-квартира Евросоюза). В начале XXI века усилилась привлекательность Центральной и Восточной Европы для бизнес-туризма.

В Американском макрорегионе бизнес-туризм развивается бурными темпами. Основные потоки идут в США, Канаду и Мексику. Сюда совершается каждая восьмая поездка со служебными целями. С подъемом экономики, расширением и укреплением торговых связей некоторые страны этого региона (Парагвай, Гватемала, Коста-Рика, Перу) упрочняют свои позиции на рынке делового туризма.

В странах ЮВА каждая третья служебная поездка осуществляется в Сянган, Сингапур и Тайвань.

В Африке и на Ближнем Востоке деловой туризм развивается неравномерно. Очень многое зависит от геополитической обстановки в макрорегионе. На африканском континенте деловой туризм развивается быстрыми темпами в Конго, Зимбабве и Эфиопии. Но по абсолютному количеству прибытий лидируют Египет, ЮАР и Марокко. На Ближнем Востоке деловых людей в большей степени ждут в Саудовской Аравии, Кувейте, ОАЭ, Израиле и Иордании.

Наиболее динамично развивается на рынке деловых поездок конгрессно-выставочный туризм. Все более растет интерес к симпозиумам, конференциям, семинарам, выставкам и ярмаркам. Ученым и бизнесменам интересны самая последняя информация, общение с коллегами из других стран, переговоры, культурная программа. К началу 3-го тысячелетия число конгрессных мероприятий достигло 8,5 тыс. в год. Около 80% этих мероприятий проводится в Западной Европе и на Северо-Американском континенте (США,



Франция, Великобритания). Крупнейшими центрами конгрессно-выставочной деятельности в Европе являются Амстердам, Барселона, Брюссель, Вена, Женева, Копенгаген, Лондон, Мадрид, Париж, Страсбург, Давос, в США - Нью-Йорк и Вашингтон. Все более и более при строительстве зданий прививается американская идея центра съездов. Это специально возводимые здания, состоящие из больших залов. Они могут быть использованы как для участников конференции, так и под выставки.

Для продвижения турпродукта на внутреннем и внешнем рынке в последние 20-25 лет большое значение приобрели специализированные туристские выставки и биржи. Самыми крупными в мире считаются: Международная туристская биржа в Берлине (ITB, 10 тыс. экспонентов из 195 стран, 130 тыс. посетителей); Международная туристская выставка - биржа Фитюр (FITUR) в Мадриде (113 тыс. посетителей, более 5,5 тыс. экспонентов); Всемирная туристская выставка (WTM) в Лондоне (5,2 тыс. экспонентов); Международная туристская биржа в Милане (130 тыс. посетителей, более 5 тыс. экспонентов); Московская международная выставка «Путешествия и туризм» (MITT, 120 тыс. посетителей, 2,5 тыс. экспонентов) (см. Приложение 15).

Все эти мероприятия отличаются друг от друга. Работа Берлинской выставки строится по принципу тематических фильмов.

Мадридская выставка-биржа - это, прежде всего, смотр испанского и латиноамериканского направлений. Лондонская выставка - это престижная и, в основном, профессиональная выставка для установления прямых контактов между туроператорами разных стран. Миланская биржа предназначена и для профессионалов, и для любителей путешествий.

61

Кроме того, в настоящее время проводятся специализированные выставки гостиничного бизнеса, ресторанного хозяйства, спортивного, экологического,

познавательного, конгрессного туризма, выставки-ярмарки спортивного, туристско-альпинистского инвентаря и оборудования.

В деловом туризме широкое распространение получили интенсив-туры. Это одна из эффективных форм поощрения сотрудников фирм за достигнутые успехи в работе. Она родилась в США, затем эта идея перекинулась сначала в Европу, затем в Азию. США по-прежнему в этом сегменте рынка являются лидером. Наибольшее предпочтение при организации интенсив-туров для американцев отдается Мексике, Великобритании, странам Азиатско-Тихоокеанского макрорегиона. Интенсив-поездки - один из лучших стимулов к труду. В Великобритании на них приходится до 40% общей суммы расходов фирм на награждение своих работников, а во Франции и Германии - почти 50%. Маршруты поощрительных поездок (продолжительность 3-7 дней, стоимость средняя - около 1000 долларов США) пролегают в развитые европейские государства (Франция, Испания, Швейцария, Австрия), или в США и страны Карибского бассейна.

С расширением рынка интенсив-туризма стали появляться фирмы, специализирующиеся на организации поощрительных поездок. Рост интенсив-поездов явился толчком к расширению тематики конгрессно-выставочной деятельности и проведению специализированных форумов по поощрительному туризму, способствовал образованию ассоциаций, обществ.

Эксперты отмечают, что в XXI веке интенсив-туризм ждет большое будущее.

62

### **Контрольные вопросы:**

1. Как распределяются деловые поездки по всему миру?
2. Основные направления деловых потоков на Европейском континенте?
3. Охарактеризуйте конгрессно-выставочный туризм как наиболее динамично развивающийся сектор делового туризма.
4. Перечислите и вкратце охарактеризуйте наиболее

крупные туристские биржи и выставки-ярмарки.

5. Что представляют из себя интенсив-туры? Для чего они необходимы?

## **2.6. Международные Железнодорожные туристские перевозки**

Железные дороги - важный вид международных транспортных сообщений, которые соединяют многие государства. Отдельные международные маршруты соединяют целые континенты - эти маршруты трансконтинентальные. Самый длинной трассой в мире считается Транссибирская магистраль.

Строительство ее было начато в 1892г. и длилось 8 лет. Протяженность трассы более 9 тыс. км. Она соединяет Москву - Новосибирск - Иркутск - Хабаровск - Владивосток. Продолжительность регулярного маршрута Москва - Владивосток 158 часов, по этой трассе проходит поезд: Новосибирск - Улан-Батор - Пекин («Chines Railway»), протяженность рейса 140 часов.

Азию и Европу соединяет железнодорожное полотно из Лондона в Стамбул. По нему следует фирменный поезд «Orient Express», следующий по Северной и Южной веткам. На трассе Париж-Лондон ежедневно курсирует фирменный поезд «Золотая стрела» (пролив Ла-Манш преодолевается на пароме).

В Австралии организован специальный туристский экспресс повышенной комфортности «Indian Pacific». Поезд пересекает страну с востока на запад от Сиднея до Перта меньше чем за трое суток и активно используется в туристских целях.

В Южной Африке популярен поезд «Train Blue», следующий регулярным рейсовым маршрутом через всю страну (от Претории до Кейптауна). Он является скоростным, но широко используется для туристских целей, поскольку позволяет путешествующим увидеть природу всех климатических зон. Этот поезд считается одним из самых роскошных в мире.

Технический прогресс создал условия для организации

скоростного сообщения между крупными туристскими и административными центрами. Оно широко используется при организации массовых перевозок пасса-

64

жиров в Японии, Германии, Франции, Италии и США. Высокоскоростные железные дороги приобретают все большую популярность как наиболее удобный, быстрый и недорогой вид сообщения. По всему миру растет сеть высокоскоростных железнодорожных магистралей. Поезда, следующие по ним, развивают скорость до 300 км/ час. После введения высокоскоростных магистралей, таких, например, как Париж - Лион, и поездов, следующих по ним со скоростью 260 км/час (в пути всего полтора часа), многие европейские авиакомпании стали разрабатывать дополнительные системы скидок и тарифов на соответствующих маршрутах, так как поезда такого рода привлекают до 18 % пассажиров авиакомпаний.

Пионером в создании скоростных линий является Япония, где был построен первый скоростной состав, получивший название «Поезд-пуля» («Bullet Train») за внешний обтекаемый корпус локомотива и высокую скорость (более 200 км/час) движения. Самая высокоскоростная дорога называется «Shinkansen». Маршрут проложен от Токио до станции Хаката, через города Осака и Окияма. Общая протяженность трассы - 1168 км.

Первый в мире суперскоростной поезд также построен в Японии в 1964г., локомотивы этого состава имеют обтекаемые, аэродинамические формы. Скорость движения поездов на специально подготовленных участках магистрали достигает 260 км/час. В целях безопасности пути трассы изолированы высокими заборами, а полотно дороги затянута мелкой сеткой.

В Европе скоростные железнодорожные линии были введены в эксплуатацию позднее. По ним следуют поезда, связывающие главные города Европы:

«Inter City Express» - скоростной поезд-экспресс. Соединяет столицы и крупные города европейских стран, развивает скорость до 460 км/час. Скорость регулярного движения - до 280-360 км/час, состоит из

двух головных локомотивов и двенадцати вагонов.

65

TGV («Train a Grande Vitesse») - французский суперскоростной поезд повышенной комфортности. Связывает главные города Франции: Париж - Марсель (4 часа 40 мин.); Париж - Лион (2 часа); Париж - Рене (2 часа); Париж - Нант (2 часа); Париж - Бордо (3 часа). «Cyber Train» - новое слово в технике массовых перевозок пассажиров. Это полностью автоматизированные вагоны, управляемые компьютерной системой. Экспериментальный образец скоростной дороги, по которой следуют эти поезда, построен в штате Айдахо в США.

«Pendolino» - скоростная железная дорога в Италии. Наилучшим образом построен и эксплуатируется участок Милан - Рим, на котором комфортабельные поезда следуют со скоростью до 248 км/час. Все путешествие занимает 3 часа 55 мин.

AVE («Alta Velocidas Espagna») -- испанская железнодорожная компания, эксплуатирующая высокоскоростную трассу Мадрид - Севилья. Путешествие протяженностью 495 км в комфортабельном скоростном экспрессе занимает 2 часа 15 мин.

«Eurostar» - 50-километровый тоннель под Ла-Маншем также относится к высокоскоростным магистралям. Шесть раз в день (по пятницам - семь) серо-желтые вагоны этого поезда отправляются из Лондона в Париж (3 часа) и обратно, а также трижды в день соединяют Лондон с Брюсселем через Лилль (3 часа 15 мин.). Сообщение осуществляется EPS («Европейской пассажирской службой»), железными дорогами Франции и Бельгии.

По прогнозам экспертов, к 2010г. протяженность скоростных железнодорожных магистралей в Европе возрастает более чем в 10 раз. Вполне вероятно, что к этому времени большинство европейских туристов предпочтут пользоваться не самолетом, а поездом, мчащимся со скоростью 300 км/час.

В соответствии с планами Европейского союза (ЕС), новые маршруты соединят Мадрид и Барселону, Рим и

Милан, Брюссель и Амстердам, Кельн и Франкфурт-на-Майне.

Высокоскоростные железнодорожные магистрали позволяют преодолеть маршрут протяженностью 5,00\*-600 км на 2-3 часа, что удобно для путешественников. К тому же поезда обычно прибывают на вокзалы, традиционно расположенные в центре крупных городов и столиц, что минимизирует трансфер и создает существенные преимущества по сравнению с авиацией. При перевозках на расстояние менее 500 км эффективнее использовать автомобильный транспорт, а при расстоянии более 1000 км - воздушные перевозки.

По прогнозам специалистов, в 2010г. скоростные железные дороги займут 23% рынка европейских туристских перевозок, а на долю авиалиний придется только 20%. Некоторые европейские авиакомпании учитывают возрастающую конкуренцию со стороны скоростных экспрессов и стараются найти формы «мирного сосуществования». Так, например, авиакомпании могут заключать с железными дорогами соглашения о согласовании своих расписаний.

Обслуживание в поездках по форме «евро-найт» - это новая форма сервиса на европейских железнодорожных линиях. Она сочетает высококлассное обслуживание в поезде и гостиничный сервис.

Обслуживание по формуле «евро-найт» предлагается в самых последних моделях вагонов компании «Вагон-Ли» со звукоизоляцией и кондиционированием, на смягчающих амортизаторах. Оно охватывает некоторые европейские линии.

В таких поездках предлагается обслуживание по первому и второму классу. Соответственно, и цены на билеты разные. Во втором классе специальных вагонов с 2-местными, 3-местными или 4- и 6-местными купе клиентам предлагаются без дополнительной оплаты бутылка минеральной воды на ночь и завтрак, а также освежающие салфетки и средства для очистки обуви. По первому классу в 1-местных или 2-местных купе дополнительно к перечисленным услугам гостей встречает обслуживающий персонал с коктейлем и сладостями и подносится багаж. Предлагаются также:

служба персональной побудки, английский завтрак и туалетный выбор. Все услуги оказываются персоналом, получившим специальную подготовку и говорящим не менее, чем на двух иностранных языках.

67

По мнению специалистов, эта форма обслуживания привлекает все больше пассажиров на железнодорожные маршруты.

По причине утомительности длительных железнодорожных поездок были разработаны комплексные туры на специализированных туристско-экскурсионных поездках. Они классифицируются на категории: однодневные, непродолжительные (2-3 дня), многодневные (от 5 дней и более).

Стандартные железнодорожные туры можно условно разделить на три категории:

- Однодневные;
- Непродолжительные (2-3 суток);
- Многодневные (от 5 дней и более).

Однодневные туры начинаются утром и заканчиваются вечером того же дня. В дороге туристы располагаются за столиком вагона-ресторана. По пути они могут не только перекусить, но и посмотреть выступления эстрадных и цирковых артистов. Туристов подвозят до определенной станции, где для них подготовлена специальная программа (это может быть экскурсионная поездка или же пикник на природе). Пассажирам предоставляется возможность совместить полезное с приятным, например, как в поезде «Star Clipper», функционирующем на Восточном побережье США. Он совершает маршруты между Ньюпортом и Провиденсом.

Непродолжительные туры. Во время 2- и 3-суточных железнодорожных туров пассажиры проживают в отдельных купе. Поездки составлены с таким расчетом, чтобы ночью, когда туристы спят, поезд находился в пути. Днем туристы обычно заняты на экскурсиях.

68

Такие туры организуются в различных странах. Например, путешествие по Африке на поезде, предлагаемое южно-африканской компанией «Rovos Rail». Эта компания выкупила два поезда. Один нарекли «Классиком» (он оформлен в стиле 1940-х годов), другой - «Эдуардианом» (стиль времен английского короля Эдуарда). Они дают возможность совершить уникальное железнодорожное сафари по южной части Африканского континента.

В этих поездах к услугам клиентов - купе категории «люкс» площадью 11 м<sup>2</sup> с двуспальной кроватью или двумя односпальными. Можно заказать «королевские» апартаменты. Они еще просторнее. Отделанные полированным деревом стены, тяжелая мебель с дорогой обшивкой, вышитые покрывала создают уютную обстановку. Купе оборудованы удачно скрытой установкой кондиционирования. В каждом поезде примерно по 19 вагонов, пассажиров при этом не более 70.

Завтракают, обедают и ужинают туристы в вагоне-ресторане, украшенном деревянными пилотами. К столу подают изысканные кушанья и южноафриканские вина лучших сортов. Рядом - бар, полностью укомплектованный по международным стандартам. Если клиент захочет пообедать в одиночестве, он в любое время может заказать еду в купе. Есть специальный вагон для отдыха и обозрения встречающихся в пути достопримечательностей. Во время путешествия запланировано немало автобусно-автомобильных экскурсий.

Программа путешествия включает:

- 48-часовую поездку (1600 км) от Претории до Кейптауна с остановками и выездами на автомобильные экскурсии в Кимберли и Матиес-фонтейн;
- 24-часовое путешествие (620 км) вдоль Садового пути от Кейптауна до Джорджа и Книсны с экскурсией по винодельческим районам. На отрезке между городами Джорджем и Книсной пассажиры размещаются в двух вагонах для отдыха;
- 48-часовое путешествие из Претории к водопаду Виктория, с экскурсией в Булавайо.



Многодневные туры. График движения поездов, обслуживающих многодневные поездки, отличается большим разнообразием. Это зависит от маршрута и экскурсионной программы. Чтобы путешественники не утомились, турпоезд должен идти безостановочно не более полутора суток. Продолжительные дневные перегоны планируются, как правило, в тех случаях, когда по пути следования открываются интересные виды и ландшафты. В отдельных случаях предлагаются и кратковременные «зеленые стоянки» в лесу или горах, на берегу моря или большого озера.

Туристские поезда в обиходе называют «отели на колесах». Несмотря на размеры, строго ограниченные стандартами железной дороги, вагоны комфортабельны. Внутреннему их дизайну могут позавидовать многие стационарные гостиницы. В каждом купе, общее число которых в спальном вагоне обычно не превышает восьми, проживает не более двух человек. Купе оборудуется двумя односпальными и двуспальными кроватями, кондиционерами.

Есть в них письменный стол, телефон, телевизор. Туалетная и душевая комнаты могут быть на весь вагон или на один-два номера. В состав туристского поезда входят также несколько вагонов-ресторанов, вагон-салон (используемый как библиотека, место для карточных игр или переговоров, отдыха), конференц-вагон (он же лекторий, дискотека или видеосалон), а также «детский вагон\*» или «зал подвижных игр». Самый популярный среди туристов многодневный маршрут - «Восточный экспресс», который стилизован под знаменитый одноименный состав начала XX в.

В его состав входят дизель и девять спальных вагонов, два или три вагона-ресторана, вагон-бар, вагон-душ и вагон-клуб. Поезд оснащен спутниковым телевидением, телефоном и телетайпом. Все вагоны постройки начала XX в. отреставрированы. Их интерьеры реконструированы в соответствии с современными требованиями сервиса. В поезде - 82 комфортабельных купе, оборудованных умывальниками. Отделка - из красного дерева и плюща. При желании соединение купе можно соединить, открыв

внутреннюю дверь.

В зарубежной Европе туристские маршруты получили развитие практически на всей разветвленной и железнодорожной сети.

«Андалузский экспресс» («A1 Andalus») обслуживает популярный железнодорожный туристский маршрут по Испании, который имеет два варианта: 1) Мадрид - Севилья - Кордова - Гранада - Рондо - Севилья - Мадрид (8 дней/7 ночей) - северное железнодорожное кольцо; 2) Севилья - Кордова - Гранада - Рондо - Севилья (7 дней/6 ночей) - южное кольцо. Туристы живут в пяти спальнях вагонов поезда, изысканно отреставрированных «под старину».

Купе класса «сьют» (люкс) оборудованы душем и туалетом, кондиционером, цветным телевизором, сотовой телефонной связью. Дополнительно имеются два вагона с душевыми. В поезде имеются два вагона-ресторана, бар, библиотека.

«Nostalgic Orient Express» ходит по нескольким маршрутам. Из Москвы, к примеру, он отправляется в 10-дневное путешествие до Пекина, следуя через Омск, Новосибирск, Иркутск и Улан-Батор. Этот маршрут, хотя и относится к разряду классических, все же не является массовым.

Наиболее заполняемыми стали туры на «Восточном экспрессе» из Лондона до Стамбула по железным дорогам Европы.

Заметно вырос интерес к железнодорожным поездкам в Американском макрорегионе. Самыми протяженными считаются;

- 12-суточный переезд из Вашингтона в Лос-Анжелес - «Транс Америка»;
- 10-дневной переезд из Ванкувера в Монреаль - «Транс Канада»;
- 9-дневный маршрут Манагуа-Гуаякиль-Лима-Сан-тьяго.

71

В национальных и тематических парках США известность получили железнодорожные туры в Скалистые горы Монтана («Montana Rocks Reil Tours») - из штата

Айдахо в штат Монтана. В Гранд Каньоне - одном из самых популярных туристских районов также есть железная дорога «Grand Camion Railway», которая успешно эксплуатируется в экскурсионных целях. Железнодорожные туры предлагает и компания на Аляске. В Канаде предлагаются туры в Скалистые горы. Видовая железная дорога Западного Мериленда «Western Meryland Scenic Railroad» предлагает туристам свадебные путешествия, пикники на природе.

В Мексике туристские поезда используются для организации маршрутов в горы Сьерра Madre. Это уникальный тур называется «Тур в Мексиканское поднебесье» («Mexican Train Ride in Sky»).

В Норвегии популярны туристские маршруты на специальном поезде с осмотром самых больших и красивых фьордов а мире.

Железнодорожные маршруты есть в Индии и в Индонезии. Для туристов, посещающих Индонезию, предлагается уникальный тур «Парковые локомотивы в Индонезии» («Tour the Steam Locomotives in Indonesia») с осмотром самой крупной в мире коллекции действующих локомотивов и вагонов узкой колеи.

В Африке «Rovos rail» предлагает своим клиентам четыре основных многодневных маршрута, по которым поезда отправляются каждые две недели. Маршруты различной продолжительности и, соответственно, различной стоимости. Так, например, самая продолжительная (20-ти дневная) поездка на «Классике» или «Эдуар-диане» из Кейптайна в столицу Танзании Дар-эс-Салам обойдется на человека в 6500 долл., если он путешествует в купе «люкс», и 7800 долл. - в «королевских» апартаментах.

72

### **Контрольные вопросы:**

1. Какую скорость могут развивать высокоскоростные поезда?
2. Какой считается самая протяженная трансконтинентальная трасса в мире?

3. Где и когда построен впервые высокоскоростной железнодорожный состав?
4. Назовите наиболее известные скоростные железнодорожные линии Американского континента, Австралии, Европы.
5. Каково положение скоростных железнодорожных линий в конкуренции с другими видами транспорта в Европе?
6. Что представляет собой обслуживание в поездах по формуле «евро-найт» и какие линии Европы обслуживаются по этой формуле?
7. Что такое специальные туристские поезда и в каких регионах мира они организуются?
8. Охарактеризуйте обычную программу однодневного тура на турпоезде.
9. Дайте характеристику обычным непродолжительным турам на турпоезде. Как планируется программа такого тура?
10. Каковы обычные многодневные туры на турпоездах? Как планируется программа таких туров?
11. Какие фирмы занимаются организацией туров на специальных турпоездах в России? Назовите наиболее популярные маршруты.

## **2.7. Морские и речные круизы.**

### Морские круизы

Круиз (от англ. Cruise - морское путешествие) - путешествие (морские и речные) на пассажирском судне с целью отдыха. Еще в 1822г. англичанин Роберт Сمارт создал фирму, которая регистрировала пассажиров на пароходе, курсировавших по Бристольскому каналу. В 1835г. в Англии были объявлены регулярные прогулочные рейсы между северными островами Британии и Исландии. Современные круизы, как правило, совершаются по замкнутому кругу на одном и том же транспорте по определенному маршруту с остановками в местах, представляющих интерес, или в отправных пунктах экскурсии.

Сегодня на мировом круизном рынке работают порядка полусотни компаний, подавляющая часть которых - североамериканские. В тройку лидеров, на долю которой приходится 80% продаж, входят Carnival Cruises, P&O Princess Cruises и Royal Caribbean (широко анонсировавшаяся в СМИ сделка по объединению двух последних компаний на сегодняшний день заморожена). Среди других крупных компаний - Star Cruises, Norwegian Cruise Lines, Holland America Line, Crystal.

Спрос на круизные отдых неизменно растет. Не случайно до 2006г. крупнейшие мировые круизные компании должны получить 40 новых морских лайнеров. При этом одна из главных тенденций последних лет - увеличение размеров кораблей, водоизмещение которых нередко достигает 70-100 тыс. тонн. За последние два года по круизным маршрутам мирового океана отправились суперлайнеры Voyager of the Seas, Explorer of the Seas (Royal Caribbean), Golden Princess, Star Princess (P&O Princess), Destiny и Sensation (Carnival), Constellation (Celebrity Cruises). Все более привычным на борту круизных лайнеров становится наличие спортивных площадок, полей для мини-гольфа, теннисных кортов, беговых дорожек, катков.

Пожалуй, самый масштабный современный проект - лайнер Carnival Legend, рассчитанный на 3850 мест. Кроме того лайнеры вместимостью более 2 тыс. пассажиров в 2002-2003 гг. получили круизные компании Norwegian Cruise Line, Royal Caribbean International, Carnival Cruise Lines, Star Cruises, MSC. Часто речь идет о строительстве сразу нескольких судов. Так, например, компания Costa Cruises в 2002г. получила лайнер Costa Europe (1494 места), летом 2003г. Costa Mediterranean (1075 мест), в ноябре 2003г. - судно Costa Fortuna (2720 мест), а в 2004г. - судно Costa Magica. Компания Mediterranean Shipping Company заказала два лайнера на 2200 мест, первый из которых сошел со стапелей весной 2003 года, а второй - в 2004г. Заметно расширить и обновить свои флот в ближайшее время планирует компания Princess Cruises (кстати, пожалуй, единственная компания, которую практически не затронул кризис после событий 11 сентября). Так, в марте 2002г. компания получила лайнер Star Princess водоизмещением 109 тыс. тонн, рассчитанный на 2,5 тыс. пассажиров. Аналогичное судно гранд-класса Coral Princess уже ходит в Карибском регионе с декабря 2002г., кроме того, два судна были куплены у разорившейся круизной компании Renaissance. Лайнеры, сменившие свои названия с R3 и R4 на Pacific Princess и Tahiti Princess, будут круглогодично обслуживать круизные маршруты во Французской Полинезии. Princess Cruises получила еще один мегалайнер Diamond Princess водоизмещением в 120 тыс. тонн. Таким образом, сезон 2002-2003 гг. компания провела под девизом «в каждом регионе - либо самое новое, либо самое большое судно».

Немного скажем о программах компаний- Согласно опросам Passenger Shipping Association Cruise Information Service, почти две трети людей, никогда не пользовавшихся услугами круизных компаний,

считают, что такой вид отдыха слишком дорог. Действительно, путешествие на борту корабля - удовольствие не для бедных, но все же не стоит сгущать краски.

Наиболее доступный вид круизов - так называемые «экологические», стоимость которых в среднем варьируется от \$75 до \$150 на человека в день, в эту сумму входят проживание, питание и развлекательная программа на борту судна, правда, не слишком большого и не слишком нового,, подвергшегося реконструкции. Такие программы предлагают, например, компания Festival Cruises на кораблях Azur и Flamenco.

Классическая круизная программа обойдется путешественнику в \$100-200 в сутки. Речь идет уже о новых или полностью модернизированных лайнерах таких крупных операторов круизного рынка, как Carnival Cruise Line, Norwegian Cruise Line, Royal Caribbean International. Последняя, пожалуй, наиболее известна в нашей стране и является владельцем самых известных круизных лайнеров в мире - Voyager of The Seas и Explorer of The Seas. Стандартам классического круизного путешествия отвечают суда ряда европейских компаний - Mistral и European Vision (Festival Cruises), Costa Atlantica (Costa Cruises).

Следующая категория - премиум-круизы, которые рассчитаны на очень взыскательных клиентов. Таковым придется потратить \$350-400 в сутки за путешествие, длящееся как минимум неделю. Такие услуги предоставляют компании Princess Cruises, Celebrity Cruise Line, 'Holland America Line.

При желании путешественник может тратить и более внушительные суммы - от \$400 до \$1000 в день. Такие программы - круизы-люкс, по статистике, котируются выше, чем отдых в самой престижной гостинице на любом курорте мира. Выполняются они на сравнительно небольших судах, принадлежащих таким компаниям, как Radisson Seven Seas Cruises, Crystal Cruises.

рамки, относятся к категории эксклюзивных. Но это еще не все. В 2002г. на воду было спущено судно World Residence, которое в отличие от традиционных круизных лайнеров, предложило своим клиентам аренду апартаментов, т. е. своеобразный круизный таймшер. Апартаменты также можно приобрести в собственность: стартовая стоимость - от \$1 млн. При этом World Residence ходит не по классическим круизным маршрутам, а курсирует между крупными мировыми портами с недельной остановкой в каждом из них. World Residence представляет компания Breeze Line.

Путешествие на борту любого круизного лайнера проходит в лучших традициях отдыха по системе «все включено». Морской all inclusive, как правило, распространяется на все виды питания, пользование спортивным инвентарем, развлекательную программу и, разумеется, проживание. Различные компании стремятся в меру своих возможностей расширять этот список. Например, на самый широкий спектр услуг, включенных в стоимость путевки, претендует компания Seabourn. С ней готова поспорить компания Silversea. Она, в частности, включает в цену все напитки на борту корабля (вплоть до шампанского и марочных вин), авиаперелет экономическим классом из аэропортов Великобритании, «предкруизное» проживание в гостинице с завтраками, трансферы, аэропортовые сборы и пошлины и даже чаевые. В ряде случаев в стоимость входит и небольшая экскурсионная программа на берегу, но обычно все же за эти услуги, наряду с услугами прачечных, парикмахерских, массажных салонов и т.п., приходится платить дополнительно.

Специалисты единодушно отмечают, что в последние годы круизный отдых становится более демократичным. Цена на морские путешествия в течение 6 лет снижается. Например, в Великобритании летом 2000г. до 30% всех реализованных круизных пакетов стоили менее 500 фунтов стерлингов.



Свою роль в удешевлении круизного отдыха сыграли и трагические события в США осенью 2001г., после которых, по оценке специалистов, круизный рынок сократился в 1,5-2 раза. Компаниям, в основной своей массе ориентированным на североамериканских путешественников, пришлось на 25-30% снижать цены и вносить коррективы в маршрутную сеть. К лету 2002 г, ситуация стабилизировалась, но цены все равно оказались на 10-15% ниже прошлогодних.

Один из наиболее известных игроков российского круизного рынка - компания «Ланта-Тур вояж». Сотрудничество оператора с Royal Caribbean продолжается уже 12 лет, в 1995г. был заключен прямой контракт. А год спустя компания первой на российском рынке начала формировать туристские группы на круизных маршрутах.

В 2001г. услугами компании воспользовались около 2 тыс. пассажиров. По сравнению с наиболее тяжелым послекризисным 1999 годом эта цифра увеличилась более чем в три раза. По итогам 2001г. «Ланта-Тур вояж» получила диплом лучшего агента Royal Caribbean International и Celebrity Cruises в Восточной Европе. Наиболее популярными маршрутами в летнюю навигацию 2002г. традиционно стали европейские: \* Средиземноморье, Северное море и круизы по фьордам в Норвежском море. Причем последняя программа выполнялась на новом лайнере Brilliants of the Seas - принципиально-новом судне на этом маршруте (если прежде соотношение между числом пассажиров и командой судна составляло 2:1, то на Brilliants of the Seas оно изменилось на 1:1,5), что вызвало повышенный интерес к турпродукту, несмотря на 20-25%-ный рост цен. Всего летом 2002 года к услугам туристов «Ланта-Тур вояж» в Европе были три круизных лайнера, но в следующем сезоне их число удвоилось, благодаря чему средняя стоимость туров снизилась примерно на 20%.

78

Что касается зимы 2002-2003 гг., то в компании был высокий интерес к круизам по Карибскому морю.

Аккредитация При посольстве США позволяет клиентам туроператора максимально упростить процедуру получения въездных виз. К тому же внимание туристов, несомненно, привлек уже четвертый по счету суперлайнер Royal Caribbean Navigator of the Seas, который был спущен на воду в 2002г. и начал выполнять 7-дневные круизы из Майами.

Среди других востребованных направлений - Южная Америка (с программой «по следам Магеллана», проходящей через культовый для круизеров мыс Горн) и 2-недельные программы Австралия - Новая Зеландия.

Другой заметный игрок на отечественном круизном рынке - Breeze Line, который является генеральным агентом компании Princess Cruises в России и странах Восточной Европы, а также эксклюзивный представитель круизных компаний как класса «люкс», так и класса «медиум».

Летом 2002г. на круизах по маршруту «Большое Средиземноморье» (Барселона - Венеция/Венеция - Барселона) на лайнере Golden Princess, оператор формировал от 40 до 100 человек. По свидетельству генерального директора Breeze Line Людмилы Федоровой, в конце августа продолжались активные бронирования на круизы класса «люкс» по европейским маршрутам на осень вплоть до конца ноября. Причем наибольший интерес у клиентов вызвал лайнер Seven Seas Cruises - один из самых престижных в мире. Это судно само по себе считается уникальным явлением в круизной индустрии (все какты на корабле - съюты с балконами; в стоимость включены чаевые и все напитки). Водоизмещение лайнера - 50 тыс. тонн. Он рассчитан на 700 пассажиров, хотя обычно суда такого тоннажа вмещают до 1,2 тыс. человек. Таким образом, по соотношению размера к количеству пассажиров Seven Seas Mariner занимает одно из первых мест в мировом круизном флоте. Здесь четыре ресторана, один из которых «Le Cordon Blue» - считается визитной карточкой лайнера, бассейн, джакузи, двухъярусный театр, салон красоты и т.п. Кстати, в апреле 2003г. на воду был спущен брат-близнец Seven Seas Mariner - Seven Seas Voyager и уже летом 2004г. занял достойное

место среди лайнеров, курсирующих по европейским стандартам.

Среди зимних программ Breeze Line можно выделить 13-дневные маршруты Япония - Юго-Восточная Азия и Австралия - Новая Зеландия на лайнере Regal Princess, Северная Америка - Южная Америка (17 дней из Форта Лаудердейл\* в Сантьяго), в также 8-11-дневные круизы по Карибским островам на лайнерах Grand Dawn и Coral Princess. На всех направлениях оператор намерен формировать довольно крупные туристские группы.

Круизный центр «Нептун» специализируется в области организации и продажи морских и речных круизов во всему миру более 10 лет.

По результатам летнего сезона был достигнут запланированный рост объемов продаж, выполнены все плановые групповые заезды. Среди особенностей минувшего летнего сезона можно отметить существенный рост спроса россиян на проживание в дорогих каютах и в целом на круизы категории «люкс». Кроме того, вырос интерес к экзотическим маршрутам по Юго-Восточной Азии, заметно увеличилась востребованность круизов в районе Аляски. Более того, в среднем на 2-3 месяца увеличились сроки предварительного бронирования круизных программ.

При этом одной из изюминок предлагаемого «Нептуном» турпродукта считаются так называемые круиз-туры, т. е. дополнительные предкруизные программы.

Говоря о зимних программах компании, стоит выделить круиз вдоль восточного побережья Африки. Он стартовал 19 февраля 2003г. из ЮАР и закончился в Кении. При этом туристам предлагались дополнительно пакеты наземного обслуживания в Южной Африке и в Кении. Другой круиз начинался 21 марта на лайнере Regal Princess. Его маршрут охватывал Австралию, Сингапур, Вьетнамки Таиланд.

80

Кроме того, «Нептун» предлагает своим клиентам новогодние программы. Это безвизовый круиз по Карибам, стартующий из Доминиканской Республики, и

программа по Средиземноморью (начинается 27 декабря в Генуе на судне European Stars).

Компания «СВО-Конти» занимается круизным бизнесом с 1996г. В течение последних сезонов оператор успешно сотрудничает с рядом европейских круизных компаний, в том числе греческой Royal Olympic Cruises и французской Royal Clippers. В сотрудничестве с Royal Clippers и авиакомпанией British Airways летом и в сентябре 2002г. компания предложила уникальные программы безвизовых круизов по Карибским островам на 170-местном судне Star Clipper. Стоимость 8-дневного маршрута начиналась от \$ 1540 с перелетом до Барбадоса. Этот продукт был очень хорошо востребован у российских туристов. Безвизовые круизы по Карибскому бассейну будут предлагаться и в течение зимнего сезона. География предложений «СВО-Конти» в этот период также охватывает Южную Америку, Австралию и Новую Зеландию, острова Таиланда.

#### Речные круизы

С развитием средств авиации, сети железных и автомобильных дорог речной транспорт утратил свое доминирующее значение по объемам перевозок. Однако роль речных круизов сохранилась. Речной пассажирский флот в настоящее время является важным средством передвижения на местных регулярных маршрутах. Практически во всех туристских макрорегионах мира имеются крупные реки с судоходными участками, большие и малые озера, которые соединены естественными и искусственными каналами, используемыми человеком как транспортные артерии. Приведем данные по самым крупным рекам и озерам мира (Таблицы 10, 11).

Таблица 10

Наиболее крупные мира  
реки

Название	Длина, КМ	Площадь бассейна, ТЫС.	Средний расход воды, МЗ/С

		км2	
Евразия			
Янцзы	580 0	1808	34000
Обь (с Иртышом )	541 0	2990	12700
Обь	365 0		
Иртыш	424 8	1643	2830
Ишим	245 0	177	56,3
Тобол	159 1	426	805
Хуанхэ	484 5	771	2000
Меконг	450 0	810	13200 (у города Пномпе нь)
Амур (с Аргунью )	444 0	1855	10900
Аргунь	162 0	164	340
Шилка (с Ононом)	159 2	206	550
Лена	440 0	2490	17000
Вилюй	265 0	454	1480 .
Алдан	227 3	729	5110
Витим •	183 7	225	2200

Енисей	410 2	2580	19800
Нижняя Тунгуск а	298 9	473	3680

ГЕОГРАФИЯ 83

ТУРИЗМА

Продолжение таблицы 10

Названи е	Тулина , км	Площад ь бассей на, тыс. км2	Средни й расход воды, м3/с
Евразия			
Подкаме нная Тунгуск а	1865	240	1750
Ангара	1779	1040	5100
Волга	3530	1360	7710
Кама	1805	507	3500
Ока	1500	245	1300
Салуин	3200	325	6700
Инд	3180	980	3850 (уг. Хайда- рабан)
Ефрат (с Муратом )	3065	673	840 (уг. Хит)
Брахмап утра	2900	5061	12000
Дунай	2850	817	6430
Ганг	2700	1120	13000
Иравади	2150	430	13000
Сицзян	2130	437	800
Колыма	2129	643	3900

Урал	2428	237	400
Амударья (с Пянджем)	2540	309	2000 (уг. Керки)
Оленек	2292	200	1210
Днепр	2201	504	1700
Тарим	2030	Ок. 1000	167
Дон	1870	422	935
Печора	1809	322	4100
Названия	Длина, км	Площадь бассейна, тыс. км <sup>2</sup>	Средний расход воды, м <sup>3</sup> /с
Евразия			
Индирик	1726	360	1850
Хатанга (с Котуем)	1636	364	3320
Африка			
Нил (с Кагерой)	6671	2870	2600 (уг. Асуан)
Конго (с Луалабой)	4320	3691	46000
Нигер	4160	2092	9300
Замбези	2660	1330	16000
Северная Америка			
Миссисипи (с Миссури)	6420	3268	19000
Миссисипи	3950		•

Миссури	4740	1370	2600
Макензи (с Пис- Ривер)	4250	1804	11000
Юкон	3700	855	6500
Св. Лаврент ия (включа я часть по Великим озерам)	3350	1290	14000
Св. Лаврент ия	1200		14000
Рио- Гранде	2870	570	15-20
Колорад о	2740	635	508 (в средне м течени и)

Продолжение таблицы 10

Названи е	Длина, км	Площад ь бассей на, тыс. км <sup>2</sup>	Средни й расход воды, МЗ/С
1/ Северная Америка			
Нельсон (со Саскаче ван)	2568	1072	2700
Колумби я	2250	670	8470
Южная Америка			
Амазонк			



а (от истока реки Мараньон)	6400	7180	220000
Журуа	3280	224	9000
Пурус	3200	365	12600
Токантинс	2850	770	16300
Риу-Негро	2300	691	29300
Тапажос	2200	487	15500
Парана	4380	2663	17500
Парагвай	2500	1150	4000
Ориноко	2730	1086	29000
Сан-Франсиску	2800	600	3300
Австралия			
Муррей	2570	1057	330
Дарлинг	2740	650	42
Маррамбиджи	2172	165	77 (уг. Балраналд)

ИСТОЧНИК: Справочник необходимых знаний. М., 2000г.

85

Таблица 11  
Крупнейшие озера

Название	Площадь водной поверхности,	Высота уровня, м	Наибольшая глубина, м	Местоположение

	ТЫС . КМ2			
Каспийское море	376	-28	1025	Европа, Азия
Верхнее Виктория	82,4	183	393	Сев. Америка
Гурон	68	1134	80	Вост. Америка
Мичиган	59,6	177	208	Сев. Америка
Аральское море	58	177	281	Сев. Америка
Танганьика	36,5	34,5	54,5	Ср. Азия
Ньяса	34	773	1470	Вост. Африка
Байкал	31,5	456	1620	Сибирь
Большое Медвежье	30,8	472	706	Вост. Африка
Большое Невольничье	30,2	157	137	Сев. Америка
Чад	28,6	156	150	Сев. Америка
Эри "	26-10	281	11	Центр. Африка
Виннипег	25,7	174	64	Сев. Америка
Балхаш	24,3	217	28	Сев. Америка
Онтарио	22-17	342	26	Ср. Азия
Ладожское	19,5	75	236	Сев. Америка
Маракайбо	17,7	5	230	Сев. Европа
Названия	16,3	0	250	Юж. Африка
е	Площадь водной поверхности	Высота уровня, м	Наибольшая глубина,	Местоположение

	рхно сти, тыс. км <sup>2</sup>		м	
Бангвеу лу	15-4	1067	5	Центр. Африка
Эйр	До 15	-12	20	Юж. Австралия
Дунтинх у	12- 4"	11	8	Вост. Азия
Тонлеса л	10- 2,5	12	14	Юго-Вост. Азия
Онежско е	9,7	33 -	127	Сев. Европа
Рудольф	8,5	375	73	Вост. Африка
Никараг уа	8,4	32	70	Центр. Америка
Титикак а	8,3	3812	304	Юж. Америка
Атабаск а	7,9	213	60	Сев. Америка
Оленье	6,3	350	60	Сев. Америка
Иссык- Куль	6,2	1608	668	Ср. Азия
Большое Соленое	6- 2,6	1282	15	Сев. Америка
Урмия	До 5,8	1275	15	Передняя Азия
Торренс	5,7	34	8	Юж. Австралия
Мобугу- Сесе- Секо	5,0	619	58	Воет, Африка
Венерн	5,5	44	100	Сев. Европа
Названи е	Площ адь водн ой пове рхно сти,	Высо та уров ня, м	Наиб ольш ая глуб ина, м	Местоположение

	ТЫС. КМ2			
Виннипегосис	5,4	252	12	Сев. Америка
Мверу	5,2	917	15	Центр. Африка
Манитоба	4,7	248	28	Сев. Америка
Таймыр	4,6	6	26	Сев. Сибирь
Ханка	4,2	68	10	Вост. Азия
Кукунор	4,2	3205	38	Центр. Азия
Эгоша	Ок.4	1065	пересыхает	Юж. Африка
Ван	Ок.3,7	1720	145	Передняя Азия
Чудско-Псковское	3,5	30	15	Европа
Тана	3,6-3,1	1830	70	Вост. Африка
Убсунур	3,3	753	Нет данных	Центр. Азия
Поопо	3-2,5	3690	3	Юж. Америка
Поянху	2,7-5	18	20	Вост. Азия
Чаны	2,3-1,7	106	10	Зал, Сибирь

Речные каньоны в Лондоне на р. Темза используются только для путешествий и экскурсий. Венеция построена в морской бухте на островах и лагунах. Здесь насчитывается более 120 кварталов, стоящих на воде. Красота уникальных исторических дворцов, зданий,

храмов, домов жилых кварталов, музеев привлекают сюда туристов со всего света.

Канал, проходящий в озерных системах Сайма-Ву-окса (Финляндия-Россия), называется Сайменским каналом. Длина канала 43 км, глубина до 265 м. Вдоль канала живописная гористая местность. В навигацию здесь курсируют круизные суда. Во Франции каналы связывают/г главные реки страны Сену, Рейн и Рону с водами Атлантики и Средиземного, моря. Общая протяженность действующих каналов составляет 3500 км.

В Амстердаме (его еще называют «Северной Венецией») около 90 каналов и 100 мостов, куда заходят и круизные суда. Туристам есть что здесь посмотреть: и плавающий цветочный рынок, и алмазные фабрики, и многочисленные музеи (Рембранда, мадам Тюссо, современного искусства). 1

При помощи искусственных каналов созданы целые озерно-речные системы, заметно упростившие проблемы путешествий и торговых путей. По крупным каналам проходят даже и большие океанические суда.

В США и Канаде Имеется огромная сеть водных речных и озерных котловин, которые соединены каналами общей протяженностью 4800 км. Она позволила соединить систему Великих озер и побережье Атлантики с Мексиканским заливом Тихого океана. Сюда даже заходят океанские суда. В США огромную роль во внутреннем круизном туризме играет речная система Миссисипи-Миссури.

Самым большим в мире каналом считается Большой Китайский канал (1600 км), который соединяет реки Янцзы и Желтую. По нему плавают туристские и прогулочные экскурсионные суда.

### **Контрольные вопросы:**

1. Когда и кем было впервые организовано круизное путешествие?
2. Назовите наиболее крупные круизные компании мира.
3. Назовите самые масштабные проекты по строительству самых крупных лайнеров в мире.
4. Как классифицируются крупные путешествия в зависимости от стоимости?
5. Что означает путешествие, где «все включено»?
6. Какие факторы способствуют в последние годы удешевлению круизов?
7. Назовите наиболее популярные направления и маршруты путешествий.
8. Охарактеризуйте деятельность самых крупных российских компаний - организаторов круизных путешествий.
9. Назовите и покажите на карте наиболее крупные реки в мире.
10. Охарактеризуйте самые большие озера и озерные системы, пригодные для организации речных круизов.
11. Какой город называют «Северной Венецией»?

## **2.8. Распространение религиозного туризма в мире**

Религиозный туризм разделяется на паломнический туризм и религиозный туризм экскурсионно-познавательной направленности. Паломничество - это странствие людей для поклонения святым местам. Люди совершают паломничество, исходя из разных мотивов: желая исцелиться от физических и душевных недугов, помолиться за родных и близких, обрести благодать, набраться сил, сделать какую-либо работу, проявить преданность вере, обрести смысл жизни и т. д. Люди отправляются в паломничество, когда им недостаточно ритуальных действий в местах их проживания. Паломничество существует в православии, католицизме, индуизме и других конфессиях.

В религиозном туризме экскурсионно-познавательной направленности посещают религиозные центры, в которых туристы видят культурные и памятные объекты, посещают богослужения, принимают участие в крестных походах, медитациях, религиозных мероприятиях. Туристов селят в гостиницах. Экскурсионно-познавательные туры, в отличие от паломнических, непродолжительны, в них участвуют взрослые и дети. С точки зрения туристских центров религиозному туризму близок научный туризм религиозной тематики. Ученые разработали классификации религий по различным признакам:

1. По наличию или отсутствию Бога-творца - метафизические и эмпирические. В метафизических религиях утверждается, что Бог-творец создал наш мир, в том числе человека. К ним относят христианство, иудаизм, ислам, сикхизм, некоторые направления индуизма. В эмпирических религиях наличие Бога-творца или отрицается, или ему не придается важное значение. Сюда относятся буддизм, даосизм, джайнизм, синтоизм, конфуцианство, некоторые течения индуизма. -

2. По материально-этническому признаку - племенные, национально-территориальные и мировые. Племенные религии ограничены территориально, поэтому представлены обычно народными верованиями. Национально-территориальные религии принадлежат или одному народу (иудаизм), или нескольким, близким друг

к другу социокультурно (индуизм). Мировые религии охватывают огромные территории и имеют большое количество приверженцев. К ним относятся христианство, ислам, буддизм.

3. По количеству богов религии бывают монотеистическими и политеистическими. К монотеистическим религиям (доминирует 1 бог) относят христианство, ислам, иудаизм, сикхизм. В политеистических религиях поклоняются большому количеству богов, божеств и духов.

4. По наличию ряда общих черт религии разделяются на западные (христианство, ислам, иудаизм, сикхизм) и восточные (буддизм, джайнизм, даосизм, конфуцианство, синтоизм).

Теперь рассмотрим географические особенности распространения разных религий, их центры и наиболее популярные направления.


Религиозный туризм в христианстве

Христианство - самая многочисленная по количеству приверженцев религия в мире, насчитывающая 1 млрд 928 млн человек (Таблица 5). Это составляет 33,7 % от всех верующих на Земле.

Больше всего представителей христианства представлено в Америке - 711 млн человек, в Европе (включая азиатскую часть России) - 556 млн человек, в Африке - 361 млн человек, в Азии - 303 млн человек (Народы и религии мира, 2000).

В процентном соотношении это выглядит так (Рис.2):

15,5%



18,5%

28,4%

- 36,4% - Америка
- 28,4% - Европа с азиатской частью РФ
- 18,5% - Африка
- 15,5% - Азия
- 1,2% - Австралия



## Рис.2. Распределение христиан по миру

В конфессиональной структуре населения христиане составляют в Америке - 90%, Европе - 76%, Австралии и Океании - 84%, Африке - 48%, Азии - 9%.

В христианство входят 5 основных направлений - православие, католицизм, протестантизм, монофизитство, несторианство, а также многочисленные течения и движения. Христианство является второй по времени возникновения, после буддизма, мировой религией, с богатейшим духовным и культурным наследием. Во многих странах мира имеются многочисленные христианские святыни, памятники и храмы, монастыри, скита капеллы, базилики, святые источники, которые привлекают паломников и экскурсантов.

Православные христиане преобладают на большей части территории России, Украины и Белоруссии (115 млн), составляют большинство населения Молдавии, Румынии, Болгарии, Сербии, Черногории, Греции, Кипра (50 млн).

94

Православные проживают также в США, Канаде, Бразилии, Аргентине, Чили, Венесуэле (8,1 млн). На Ближнем Востоке православные встречаются в Сирии, Ливане, Иордании, ОАЭ, Израиле (724 тыс.). В Африке довольно большое количество православных проживает в Кении, ЮАР, Египте, Уганде, Танзании, Зимбабве (875 тыс.). На австралийском континенте проживает около 0,5 млн православных. Всего же православных христиан насчитывается в мире более 180 млн человек.

Из православных центров наиболее известными за рубежом считаются:

- святая гора Афон (Греция). Это место - удел Пресвятой Богородицы. Здесь расположены только мужские монастыри, куда прибывают только паломники-мужчины. Преобладают греческие монастыри и скиты, но есть также русские, сербские и болгарские;
- храм Лазаря с его гробницей и мощами (Кипр);
- монастырь Сопочаны с действующей церковью Святой Троицы с фресками XIII в. (Сербия);

- церковь Св. Софии, Собор Александра Невского, церковь Св. Пантелеймона, с оградными росписями XI-XII в.в. (Болгария);
- Сионский собор, храм Метехй, монастырь Св. Давида (Тбилиси, Грузия); храм Свети-Шовели и монастырь Гелати (Мцхета, Грузия) включены в список Всемирного исторического и культурного наследия ЮНЕСКО;
- Русский храм с мощами Николая Чудотворца (Николая Угодника), одного из самых почитаемых святых России (г. Бария, Италия); храм с мощами Св. апостола Андрея (г. Алюльфи, Италия); соборы Св. апостолов Петра и Павла (г. Рим, Италия);
- Собор Парижской Богоматери, храм Св. Северина (Париж, Франция); храм Св. Николая (Страсбург, Франция); храм с мощами Св. мучениц Веры, Надежды, Любви и Софии;
- « Пюхтецкий Монастырь (Эстония);
- Свято-Успенская Киево-Печерская Лавра (г. Киев, Украина).

95

Католичество и протестантизм с православием являются основными течениями христианства. По географии распространения католичество и протестантизм тесно связаны. Они распространены на большие части зарубежной Европы, в Северной и Южной Америке. Католиков в мире насчитывается около 1 млрд человек. Это половина всех христиан. Больше всего католиков проживает в Америке - 484 млн человек (62% от населения этой части света). В Европе католиков 269 млн человек (37%), Африке - 125 млн человек (17%), Азии - 94 млн человек (3%), Австралии и Океании - 8 млн человек (29%).

В Южной Америке в подавляющей части стран большинство католиков: в Бразилии - 105 млн человек, Мексике - 18 млн человек, Колумбии - 30 млн человек и т. д. В зарубежной Европе больше всего католиков проживает в Италии - 45 млн человек, Франции - 38 млн человек, Польше - 36 млн человек, Испании - 31 млн человек, Германии - 28 млн человек.

Католики преобладают на Африканском континенте в нескольких странах - Конго, Нигерии, Танзании, Кении, Камеруне. В Азии католики составляют большинство на Филиппинах и в Восточном Тиморе. Из других азиатских государств они присутствуют в Индии, Китае, Вьетнаме, Индонезии, Корее, Шри-Ланке, Ливане. В Австралии их проживает 4 млн человек, 1,3 млн человек - в Папуа-Новой Гвинее, 0,5 млн человек - в Новой Зеландии.

Протестантов в мире насчитывается свыше 600 млн человек (36% от всех христиан). Больше всего их проживает в США - 160 млн человек, Бразилии - 32 млн человек, Китае - 58 млн человек, Нигерии - 23 млн человек, Кении - 11 млн человек и в других странах.

Для католиков и протестантов очень значительными объектами привлечения для туристов и экскурсантов являются реликвии. Таковыми являются:

- реликвии Иисуса Христа - Истинный Крест (Рим), Святая кровь (Брюгге, Бельгия), Терновый

95

Венец {Собор Парижской Богоматери, Париж), Святые Гвозди (Итонский колледж, Великобритания), Святое Колье (Вена), Туринская плащаница (Турин, Италия);

- реликвии известных святых;
- образы и реликвии Девы Марии.

Наиболее известными центрами паломничества и религиозного туризма экскурсионной направленности являются: /

1. Рим - крупнейший центр христианского паломничества, который посещают ежегодно до 8 млн паломников и туристов. В Риме находится Ватикан - резиденция Папы Римского. В этом соборе собраны многочисленные реликвии: головы Св. Петра и Св. Павла, иудейский Ковчег Завета, Святой Жезл Аарона, накидка Девы Марии и т. д. Самой большой церковью Римской Католической Церкви считается Санта-Мария Маджоре.

2. Ассизи (Италия) - это место связано с памятью легендарного Святого Франциска Ассизского.

3. Сантьяго-де-Компостела (Испания) - здесь покоятся

мощи апостола Иакова.

4. Кёльн (Германия) - здесь находится собор, один из наиболее значимых готических соборов Европы. В нем паломники стремятся побывать в базилике Св. Урсулы, поклониться останкам самой святой мученицы и ее сподвижниц.

5. Уолсингем (Англия) - здесь находится святыня - восстановленный дом, в котором жил младенец Иисус.

6. Солт-Лейк-Сити (штат Юта, США) - центр мормонов, в котором построен их роскошный храм.

Самым популярным направлением привлечения христиан-паломников является

97

Святая земля в Израиле\* Вначале паломники направляются в Вифлием, где посещают храм Рождества Христова, В Вифлиеме находится надгробная плита могилы Лазаря, воскрешенного Иисусом Христом. Ведущим же центром христианства, да и не только, является Иерусалим. Здесь объекты мирового значения - Гефсиманский сад, базилика и скала Страстей Господних, Путь скорби с 14 местами остановок (от церкви Св. до храма Гроба Господня).

Религиозный туризм в исламе

Для ислама характерно паломничество (хадж). Каждый мусульманин хотя бы раз в жизни должен совершить хадж в священные города - Мекку и Медину.

Ислам является самой молодой из всех мировых религий. Он зародился в VII в. н. э. среди арабов и сейчас стремительно распространяется по всему миру. К концу XX в. мусульман во всем мире насчитывалось более 1 млрд 180 млн человек. Из них в Азии проживало 69% всех мусульман, Африке - 22%, Европе - около 3%, Америке - 0,6%, Австралии и Океании - 0,03% (Рис.3).

Из стран больше всего мусульман представлено в Индонезии - 178 млн человек, Пакистане - 120 млн человек, Бангладеш - 105 млн человек, Индии - 103 млн человек, Ираке - около 60 млн человек., Турции - 58 млн человек, Египте - 48 млн человек, Нигерии - 35 млн человек, Судане и Эфиопии - по 18 млн человек, Танзании - 10 млн человек. В зарубежной Европе

последователей ислама насчитывается около 15 млн человек. Их больше всего во Франции, в Германии, Сербии и Черногории, Боснии и Герцеговине, Великобритании, Албании.

В Америке больше всего мусульман проживает в США - 4,5 млн человек. Мусульманскими являются среднеазиатские страны СНГ - Узбекистан (14 млн), Казахстан (6,7 млн), Таджикистан (4,4\*млн), Туркмения (28 млн), Киргизия (2,6\*млн), а из закавказских - Абхазия (5,7 млн).

- 69% - Азия
- 22% - Африка
- 5,3% - прочие территории
- 0,6% - Америка
- 0,03% - Австралия и Океания

Рис.3. Распространение мусульман по миру

В исламе 2 основных праздника - Ураза-Байрам и Курбан-Байрам. Ураза-Байрам - праздник разговения после поста в месяц рамадана. На этот праздник собирается много гостей к нему готовятся, приготавливают большое количество блюд мусульмане приводят в порядок свои жилища. Курбан-Байрам - совершаемый во время хаджа праздник жертвоприношений, продолжающийся 3 дня.

. Из 2 религиозных центров исламского мира более значимым является посещение Мекки (ежегодно до 2 млн мусульман). Здесь находится одна из самых больших мечетей мира Харам бейт-Уллах. Внутри мечети находится святилище Кааба - большой куб, сложенный из гранитных блоков. В углу Каабы находится черный камень. По преданию, его поместил туда сам пророк Мухаммед. Паломники обходят вокруг Каабы 7 раз и затем подходят к черному камню и целуют его.

Другая святыня расположена в 300 км от Мекки - г. Медина. Главная мечеть тут уступает размерами храму аль Харам, но гораздо красивее. В этой мечети жил, учил и погребен пророк Мухаммед.

В Иерусалиме также важной святыней ислама является мечеть Халифа Омара. Она находится на горе Мориа, на месте бывшего храма царя Соломона. Отсюда пророк Мухаммед совершил путешествие на небеса. Мечеть Халифа Омара - 3-я по значимости в мусульманском мире.

Религиозный туризм в буддизме

По оценке Барретта в мире в 1996г. насчитывалось 325 млн буддистов (6% населения мира). Из них в Азии проживало 322 млн человек, Австралии и Океании - 200 тыс. человек, Африке - около 40 тыс. человек. На современное состояние буддизма сильное влияние оказала история. Там, где были и есть коммунистические режимы, там осуществлялись и осуществляются гонения (бывший СССР, Китай, Колумбия, Вьетнам, Монголия). Наибольшее количество буддистов проживает в следующих государствах:

- Япония - 72 млн человек
- Таиланд - 52 млн человек
- Мьянма - 37 млн человек
- Вьетнам - 35 млн человек
- Китай - 34 млн человек
- Шри-Ланка - 12 млн человек
- Республика Корея - 12 млн человек
- Камбоджа - 7 млн человек
- Индия - 6 млн человек

Буддизм - одна из 3 мировых религий. Возник в Древней Индии в VI-V в.в. до н. э. и распространился в Юго-Восточной и Центральной Азии, Средней Азии и Сибири. Это религия основана на внутреннем стремлении человека к духовному озарению (нирване), которое достигается с помощью медитации, мудрости и высших моральных ценностей. Основателем буддизма является Сиддхартх Гаутама. Буддисты не совершают паломничества в том смысле, какой вкладывают в него христиане и мусульмане. У них есть свои святыни, куда совершаются путешествия.

- 99,1% - Азия
- 0,4% - Европа
- 0,4% - Америка

- 0,1% - прочие территории

Рис.4. Распространение буддистов по миру

Один из центров буддизма расположен высоко в Тибете в г.Лхаса. Здесь находится монастырь и дворец Далай-ламы - духовного главы буддистов. Во дворце, построенном в XVII в., насчитывается свыше 1000 помещений, 10 тысяч предметов поклонения и 20 тысяч статуй. До 1959 года Дворец был зимней резиденцией Далай-ламы. После изгнания из страны китайскими коммунистами он уехал в Индию.

В г. Канди (Шри-Ланка) расположена другая святыня буддийского мира - левый клык Будды, который сюда попал через много веков после кремации тела Будды. Каждый год в конце июля - начале августа по случаю выноса священной реликвии из храма собираются буддисты со всего мира, и в течение 10 дней проходит красочный праздник. Город Нара (Япония) - один из самых почитаемых городов среди буддистов. Его посещают около 3 млн паломников в год. Здесь построено несколько буддийских храмов. Самый главный из них - храм Тодаицзы (переводится как «Великий восточный храм»), в котором есть статуя Будды Дайнити, одна из самых крупных в мире статуй (22 метра высотой).

101

В 543г. до н. э. на территории современного городка Лумбини (Непал) родился Сиддхартха Гаутама, впоследствии ставший Буддой. Здесь имеется более 20 буддийских монастырей.

Другой центр паломничества буддистов г. Бодхгая (Индия). Здесь Далай-лама ежегодно читает лекции. В Бодхгае много монастырей, построенных буддистами и их поклонниками из многих стран Южной и Юго-Восточной Азии.

В г. Дхармасала (Индия) находится резиденция Далай-ламы - главы буддистов Тибета и тибетского правительства в изгнании.

На встречу с Далай-ламой стремятся паломники из

разных стран мира.

Отдельно стоит сказать о паломничестве в район горы Кайлас и на озеро Монасаровар (Тибет). Гора Кайлас является священной горой для представителей 4 религий - буддизма, индуизма, джайнизма и древней тибетской религии бон. В книге известного российского офтальмолога Э. Р. Мулдашева «В поисках города богов» в увлекательной форме описана научная экспедиция в этот регион. Гора Кайлас (высота 6666 метров) считается самой величественной пирамидой в мире. Паломникам со всего мира увидеть священную пирамиду Кайлас считается не только верхом счастья, но и началом духовной жизни. Теоретики буддизма считают, что ось, соединяющая многочисленные миры, проходит через эту гору, что комплекс Кайлас был построен с помощью силы пяти элементов - Огня, Ветра, Воды, Воздуха и Человека.

102

Эту гигантскую пирамиду построила Шамбала - многоликое сообщество лучших из лучших, которое живет по истинным божьим законам жизни, являясь стержнем жизни на Земле. Как говорят тибетские ламы и священные писания, на вершине Кайласа находится вход в подземелье легендарной страны Шамбалы, и никто не имеет права взойти на его вершину, потому как там могут пребывать только боги. Существует также история о легендарном камне Шантамани, который описал Николай Рерих. Живя в Индии, великий русский художник неоднократно видел по ночам вспышки света по всему небу. Лама объяснил ему, что этот свет исходит от чудесного камня Шантамани, который находится на вершине горы Кайлас.

### **Контрольные вопросы:**

1. Для чего люди совершают паломничества?
2. Чем отличается паломничество от религиозно-экскурсионного туризма?
3. По каким признакам различают религии?



4. Каким образом распределяются христиане по всему миру?
5. Основные направления в христианстве.
6. Охарактеризуйте географию распространения православных христиан по всему миру.
7. Перечислите наиболее известные православные центры.
8. География распространения католичества и протестантства.
9. Основные реликвии как объекты привлечения туристов,
10. Назовите самые известные центры паломничества и религиозно-экскурсионного туризма у католиков и протестантов.
11. География распространения ислама.
12. Охарактеризуйте основные праздники в исламе.
13. Религиозные центры мусульманского мира.
14. География распространения буддизма в мире.
15. Охарактеризуйте основные направления буддизма.
16. Назовите основные центры буддизма в мире.

Районы распространения экотуризма в мире

## Районы распространения экотуризма в мире



### 2.9. Экологический туризм за рубежом

Экологический туризм начал возникать в 70-80 г.г., XX в. «как локальная идея - создание баланса между экономической выгодой, получаемой от рекреации на природе, и экологической безопасностью рекреационных территорий в рамках глобальной идеи - сохранение природы планеты как основы жизни на ней». (Т. К. Сергеева, 2004). На нашей планете правительства многих государств активизировали свои усилия с этой целью законодательного обеспечения охраны окружающей среды, разработку рекомендаций по организации туристской деятельности и в этих странах по созданию новых охраняемых природных территорий (ОПТ). В данной подглаве дадим краткую характеристику развития экотуризма в макрорегионах и регионах, рассмотрим

наиболее популярные действующие ОПТ на континентах. В зарубежной Европе система ОПТ развивается на фоне густозаселенного и полностью освоенного ландшафта. Поэтому характерны их разбросанность по территории и небольшие размеры. В системе охраняемых природных территорий здесь представлены охраняемые ландшафты, научные резерваты и резерваты строгой охраны, национальные парки, памятники природы, природные управляемые резерваты. Наибольший интерес для экологического туризма представляют страны Северной Европы. Именно здесь; в Швеции, был создан первый на Европейском континенте национальный парк. В Лапландии, включающей территории Норвегии, Швеции, Финляндии и России, созданы национальные парки с объединенной площадью 4 тыс. км<sup>2</sup> (самый крупный резерват дикой природы в Европе), в которых расположены гнездовья перелетных водоплавающих птиц. В некоторых парках Финляндии охраняются поселения саамов - коренных жителей европейского севера. На островах Свальбард (Баренцево море) расположены 3 национальных парка, по 3 природных и флористических резервата, 15 убежищ для птиц. Здесь обитает каждый пятый в мире медведь. Здесь гнездятся более 100 видов перелетных птиц. Здесь встречаются занесенные в Международную Красную Книгу морские зайцы и кольчатые нерпы. Сюда разработаны теплоходные маршруты. Вблизи полярного круга расположена Исландия. Около 70 % ее территории занято национальными парками, в которых можно увидеть мощные вулканические лавовые потоки, извержение гейзеров, ледниковые реки, горячие источники, каменные базальтовые столбы, пещеры, самый мощный водопад в Европе Де-тифос. Из стран Центральной Европы уровнем развития экотуризма выделяется Германия, в которой создано около 80 ОПТ, здесь еще сохранились лесные площади, которые привлекают значительное количество туристов. Во Франции охраняемые природные ландшафты обеспечивают крупные города для отдыха, знакомят жителей с действиями, необходимыми для сохранения природного равновесия. В Великобритании и Ирландии расположены несколько тысяч природных резерватов.

Самый крупный из них - Шотландские горы. Здесь в самом центре (горы Карнгорм), до сих пор сохранились участки девственного соснового леса. Остров Рам (Гебридские острова), где пасутся дикие пони и рыжие олени, объявлен ЮНЕСКО биосферным заповедником.

В Южной Европе Италия сохранила участки дикой природы. Здесь создано 13 национальных парков. Формируются новые резерваты. В середине 90-х гг. на основе заповедных горных территорий был образован государственный Аппенинский парк Европы, созданный для координации природоохранной деятельности в регионе. В Греции самым главным национальным парком является Олимп - гора, овеянная мифами и легендами, обитель богов. Объектом экотуризма является о. Крит. На его территории создан национальный парк, где обитают муфлоны, дикие коты, лисицы, барсуки.

В Восточной Европе наиболее известными ОПТ являются Беловежская Пуща в Белоруссии (охраняются

106

зубры), Высокие и Низкие Татры в Польше и Словакии (здесь проложены горные маршруты протяженностью около 300 км), биосферный резерват Западно-Эстонский архипелаг в Эстонии (охраняются пристанища перелетных птиц - серых гусей, лебедей-шипунцов, журавлей и др. Сюда ведет пешеходная тропа с наблюдательными башнями).

В Северо-Американском регионе экотуризм представлен развернутой системой ОПТ. Одна из самых совершенных систем действует в Канаде, около 40 % территории (3,9 млн км<sup>2</sup>) ее является охраняемой. В этой стране функционирует 34 национальных парка, 46 национальных фаунистических резерватов и более 100 убежищ для птиц. Низкая плотность населения Канады (3 чел/ км<sup>2</sup>) и огромные незаселенные пространства благоприятны для развития экологического туризма. На землях Юкон охраняется второе по площади ледниковое поле в мире (площадь 22 тыс. км<sup>2</sup>). Вместе с расположенным по соседству НП Врангеля они являются самой большой ОПТ на Земле. На Землях Юкона возвышается самая высокая

вершина Канады г. Логан (5900 м), объект притяжения альпинистов. Замечательное место для эко-туризма г. Черчилл, расположенный на берегу Гудзонова залива. В октябре-ноябре каждого года сюда со всех сторон мира съезжаются богатые туристы, чтобы посмотреть на охоту белых медведей на тюленей. А зимой здесь наблюдается фантастическое зрелище - северное сияние. Туристы также приезжают к проливу Джонстон, чтобы познакомиться с местным укладом жизни индейцев, понаблюдать за миграцией касаток, охотой китов на лосося. Сюда съезжаются любители дайвинга. Несколько НП расположено в Скалистых горах. Объектами охраны служат американские лоси, черные медведи, медведи гризли, снежные козлы и т. д. Число туристов, желающих посетить эти места, постоянно растет, поэтому совершенствуется рекреационная инфраструктура: строятся отели, горные хижины, горнолыжные трассы, развивается вело-пешеходная система троп.

107

В США программа охраны дикой природы начала претворяться в жизнь с 1872г., т. е. с момента создания 1-го в мире Йеллоустонского НП. В настоящее время особо сложная сеть ОПТ включает в себя 53 парка, 76 природных памятников, 10 морских резерватов, 12 заповедников на площади 280 тыс. км<sup>2</sup>. Кроме этого, охраняются национальные леса, заказники и резерваты фауны. На территории этой страны развита система негосударственных заповедников, включающая более 1 тыс. резерватов.

На Аляске экологический туризм весьма доходный бизнес. В проливах Уильямса в изобилии встречаются львы и тюлени. В национальном парке Денали гнездится самое большое в мире скопление беркутов. На Аляске расположен самый большой природный резерват США - Арктический национальный фаунистический резерват площадью 78 тыс. км<sup>2</sup>. Здесь охраняют 135 видов птиц, медведей-гризли, арктических лис, стада оленей, баранов Дадда, волков, американских лосей. В

американских Скалистых горах организован знаменитый Йеллоустонский НП площадью 900 тыс. га. На его территории насчитывается более 300 тыс. горячих источников, гейзеров, паровых струй, грязевых вулканов, горячих озер. В НП Гранд-Титон (его посещают ежедневно свыше 3 млн туристов) проложено свыше 300 км пешеходных и горных троп. В штате Калифорния расположены 6 национальных парков. В парках Кинге-Каньон и Секвойя представлены сохранившиеся еще с эпохи потепления климата рощи гигантской секвойи - деревьев, ровесников динозавров. Это дерево - одно из самых долгоживущих деревьев планеты, живущие до 5-6 тыс. лет. В парке Йосемит разработано около 750 маршрутов, одна из троп (Джона Мюира) имеет протяженность 340 км.

108

Три национальных парка США расположены в пустынях юго-запада страны. Здесь царство обширных равнин сочетается с глубокими каньонами, высоким, поросшим лесом, платом. НП Брайнс-каньон, огромная каньонообразная долина, сложена из каменистых столбов красного цвета. Здесь охраняется более 400 видов растений, распространены экзотические для нас животные - олени-мулы, дикобразы, скунсы. В парке Зайон есть геологический феномен - арка Колоб, расстояние между опорами которой составляет около 100 м, что делает ее самой большой естественной в мире аркой. Эту арку посещают каждый год до 3 млн туристов.

В национальном парке Гранд-каньон находится самая величественная в мире одноименная каньонообразная долина протяженностью 460 км, шириной до 30 км и глубиной 1,6 км. Развита дорожно-тропиночная система. Для передвижения по тропам используются лошади, мулы, горные велосипеды-маунтинбайки. По р. Колорадо осуществляются сплавы на американских плотах-рафтах. Северные леса США окаймляют Великие Озера, которые также являются объектами экотуризма. На востоке страны в болотах Эверглейдса обитают аллигаторы,

здесь охраняется около 350 видов птиц. Через горные хребты проходит самая протяженная в мире Аппалачская пешеходная тропа длиной 3473 км. Тропу пересекают 14 штатов, территории 8 национальных лесов и НП. Сейчас она имеет статус национальной пейзажной тропы. На ней есть 500 прожиточных пунктов, где можно начать и закончить более короткие маршруты.

На Гавайских островах, принадлежащих США, также созданы ОПТ. Здесь есть что посмотреть: и самые высокие действующие вулканы в мире, и убежища для уникальных многочисленных водных и береговых птиц, и экзотические растения, 90% которых не встречаются в других уголках земного шара.

109

Центральная и Южная Америка обладает самым большим разнообразием видов флоры и фауны на Земле. Охраняемые территории на островах Карибского бассейна имеют свыше 100 морских резерватов. На острове Пуэрто-Рика туристы посещают Карибский национальный лес, где охраняются 70% дикорастущих растений острова. На острове Доминика представлена одна из величайших коллекций в мире орхидей. Остров богат горячими источниками и водопадами, куда проложены пешеходные маршруты. Разработан подводный маршрут к священному вулкану Суффриер. Столицей экотуризма Карибского бассейна является НП в государстве Белиз. В НП охраняются части Барьерного рифа - самого длинного на Земле. Здесь обитают барракуды, рыбы-попугаи, скаты-орляки, мурены. Бывшие гавани пиратов изобилуют экскурсионными лодками с прозрачным дном, сквозь который виден богатый подводный мир океана. На материковой части Белиза разместились первый в мире заповедник ящеров.

В маленькой Коста-Рике 27 % территории находится под ОПТ. Доходы от туризма этой страны составляют основную статью дохода бюджета. В Коста-Рике обитают около 5% всех известных на Земле видов животных - более ста видов млекопитающих, ста видов птиц (в том числе 30 видов колибри), около 120 видов амфибий и

рептилий, несколько тысяч видов насекомых. Для знакомства с растительным и животным миром проложены подвесные дороги

В Гватемале расположен НП «Тикаль» - величайший религиозный центр древней цивилизации Майя, часть биосферного заповедника ЮНЕСКО. Цивилизация Майя существовала на протяжении 3,5 тыс. лет\*и по неизвестным причинам в 900г. н. э. перестала существовать. В бывшем городе на площади 130 км<sup>2</sup> было построено почти 3000 зданий.

В Южной Америке первые национальные парки были организованы в Венесуэле, Бразилии, Аргентине.

В Венесуэле на Гвианском плоскогорье находится самый высокий водопад в мире Анхель (высота падения воды 1054 м) и г. Райома (высота 2774 м), живописно описанная А. Конан Дойлом в романе «Затерянный мир». Через несколько стран проходит знаменитая «Тропа Инков» - остатки общей сети дорог протяженностью 16 тыс. км, которые раньше тянулись от Амазонки на востоке до Тихоокеанского побережья на западе. Все дороги вели в Кусто - столицу государства Инков.

Тропа Инков демонстрирует вершины искусства инженеров при строительстве дорог в условиях сложной горной местности. На крутых склонах выстраивались лестницы, сквозь скалы прорубались тоннели, через бездонные пропасти перекидывались мосты. На Га-лапогосских островах создан НП, где разводят гигантских черепах.

В Бразилии наиболее известными ОПТ являются НП Ману и НП Пантанол. НП Ману - это величайший массив охраняемых лесов, который объявлен биосферным заповедником ЮНЕСКО. При наблюдении за животными используются домики с башнями и подвесные дороги. Пантанал - это место одного из самых крупных скоплений диких животных на американском континенте (600 видов и птиц, болотных оленей, гигантских муравьев и выдр, пум, ящеров, анаконд).

Африканский туристский макрорегион предлагает современным экотуристам огромные территории, разнообразные ландшафты, богатейший животный и растительный мир, разноплеменное население. Начнем небольшой обзор размещения ОПТ с Марокко. Эта горная



страна более по душе горным туристам. В НП Туп-каль проложено много маршрутов, в том числе на высшую точкуг. Тупкаль (4200). Здесь же можно посетить одно из самых больших высокогорных озер Африки -Лак-Дифни, место для транзитного перелета водоплавающих птиц.

Уганда примечательна тем, что туристам, посетившим озера Едварга и Тиорга, можно увидеть самое массовое в мире скопление гиппопотамов. В НП Двинди обитает более 300 горных горилл и других человекообразных обезьян,

В Кении находятся высочайшие вершины Африки - гг. Кения и Килиманжаро. Для охраны нескольких миллионов розовых и обыкновенных фламинго создан НП Лейк-Накуру. Один из самых популярных резерватов в

111

Кении - это Массан-Мара. Эта территория представляет собой равнинную саванну, с огромными стадами животных антилоп-гну, газелей, жирафов, львов, гиен, крокодилов, гиппопотамов. Для туристов разрешают наблюдение за животными, фотографирование и видеосъемку.

В Африке одним из самых привлекательных объектов для туристов считается водопад Виктория. Река Замбези низвергается вниз по 5 базальтовым уступам высотой 120м и образует облака пыли с водой, которые поднимаются в воздух на 0,5км.

Один из самых крупных НП Африки - Этоша (Намибия). Площадь парка более 22 тыс км<sup>2</sup>. Здесь выращивают черного носорога. Огромное количество львов, стада слонов и сернобыков.

В ЮАР хорошо известен НП Крюгера. Парк дает возможность познакомиться с жизнью львов, слонов, черных и белых носорогов, буйволов, леопардов, крокодилов, жирафов, гепардов, бабуинов.

На острове Мадагаскар из 13 НП и резерватов наибольший интерес представляет резерват Перине-Ана-лалгазоитра (знакомство с самым крупными лемурами-индри и орхидеями, количество видов которых превышает

1000).

Необычные экологические туры разработаны на Сейшельские острова. На острове Маэ расположено несколько ботанических садов. Проложены маршруты через рощи из бамбука, тополей и древовидных папоротников до вершины со смотровой площадкой. В морском НП Сент-Анн охраняется 150 разновидностей крокодилов и 800 видов рыб. Туристы также могут побывать на необитаемом острове Альдабра, где обитают гигантские черепахи, достигающие 1,5 м в длину и веса около 400 кг.

Азиатский материк чрезвычайно интересен для экологического туризма. В Южной Азии особенно выделяются Индия, Непал, в Восточной Азии - Китай, Малайзия и Япония, в странах ЮВА - Таиланд, Индонезия, Вьетнам.

112

Индия расположена на полуострове Индостан и занимает большую часть его территории. Для страны характерна чрезвычайная скученность населения, т. к. на ее территории проживает 1/6 часть всего населения планеты. Тем не менее правительство Индии прилагает большие усилия для охраны дикой природы: в стране функционируют 55 национальных парков и 247 природных резерватов, занимающих 4 % всего земельного фонда страны. Гималаи - рай для горных туристов. 30 вершин этой азиатской горной системы превышают высоту 7 тыс. м.

Непал-Мекка для горного туризма и альпинизма. В год эту страну посещают 200 тыс. туристов. Для знакомства с Гималаями, местными национальными парками предлагаются несколько популярных маршрутов в районы высочайших вершин Земли - Эвереста и Аннапурны. В долине Читван располагается НП Ройал-Читван. На территории парка обитают индийские носороги, кабаны, свиные олени, медведи-губачи, тигры, леопарды, крокодилы, питающиеся только рыбой. В парке путешествуют верхом на слонах, в лодках или пешком. Китай располагается к северу и востоку от Гималаев.

На территории Китая проживает почти четверть всего населения планеты, что приводит к крайне напряженной ситуации на этой территории. Несмотря на это, около 1% территорий страны отдано под национальные парки и резерваты. С 1963г. в Западном Китае было создано 13 резерватов (общая площадь 6 тыс. км<sup>2</sup>). Самые известные из них Улун, Хуанлонгси и Цзючжайгоу.

Монголия - одна из перспективных для развития экологического туризма стран Азии. Незабываемые впечатления получают экопутешественники, посетив пустыню Гоби, степи центра многих областей Монголии, живописные леса на севере страны. Население Монголии крайне малочисленно (в 1988г. оно достигло 2 млн), поэтому многие территории практически не заселены.

Низкая плотность населения и традиционно бережное отношение жителей к природе сделали страну естественным природным резерватом.

Япония - промышленно развитая страна с 125-миллионным населением, проживающим на территории, не превышающей по размерам американский штат Калифорния. 14% территории страны отдано национальным паркам, что естественно для страны с традиционным почитанием природы. Наибольший интерес для экотуристов представляют Северные Альпы (Хида), Центральные Альпы (Кисо), Южные Альпы (Акаиси). Переходы через Японские Альпы, приютившие множество синто-ических монастырей, являются наиболее популярными туристскими маршрутами Японии.

Юго-Восточная Азия, протянувшаяся от южных тропиков до экватора и дальше на юг отличается самыми разнообразными болотами. Однако за последние годы 90% всех лесов этого региона было истреблено, это привело к исчезновению многих видов редких животных. В Таиланде 41440 км<sup>2</sup> (пятая часть территории страны) охраняется в 58 национальных парках. Среди наиболее привлекательных для туристов памятников природы - 40 островов, разбросанных в бухте Фанг-Нга, у западного побережья Таиланда. Эти острова представляют собой часть карстовых образований, протянувшихся от Бирмы через Таиланд, Лаос и Вьетнам до Китая. Острова изобилуют пещерами, попасть в которые удастся только

в строго определенный момент прилива, когда вода достигает нужной отметки.

Вьетнам протянулся на 1,5 тыс. км от границы с Китаем на юг. Как и многие другие страны в Юго-Восточной Азии, Вьетнам характеризуется высокой плотностью населения. 1/5 часть страны покрыта лесами, что составляет меньше половины тех территорий, которые были покрыты лесами 40 лет назад.

114

Уничтожение лесов связано с быстрым распространением людских поселений, подсечно-полевым земледелием и применением дефолиантов во время американо-вьетнамской войны. Сегодня в стране существует 10 национальных парков и 49 природных резерватов, призванных охранять уникальную природу Вьетнама. Два из семи новых видов млекопитающих, открытых в нашем веке, были найдены во Вьетнаме. Два важных и наиболее известных национальных парка страны - Кук-Фьон (основан в 1962г.) и островной национальный парк Ка-Ба.

Остров Борнео поделен между Индонезией, Малайзией и (Брунеем. На Борнео расположен самый большой обширный пещерный комплекс на Земле, а леса Борнео, по мнению ученых, самые древние на планете. Штаты Малайзии Саравак и Сабах - самые доступные области Борнео. В них расположено 10 НП: это морские заповедники и заповедники, охраняющие внутренние области острова, со скалистыми горами и дождевыми тропическими лесами. В Индонезии самый большой природный резерват находится на острове Суматра. В местных лесах острова туристы видят, как цветет раффлезия, самый крупный цветок в мире.

Австралия является одним из мировых центров по развитию экотуризма. Здесь создано около 3 тыс. национальных парков и резерватов. НП имеют хорошо развитую инфраструктуру, оборудованные туристские стоянки и тропы. Один из наиболее известных НП Какаду расположен на севере Австралии. Парк управляется местными аборигенами. Маршруты продолжительностью от 2 до 5 дней. Здесь охраняется более 2,5 млн птиц. Во

время путешествия на лодках туристы могут увидеть крокодилов, кенгуру, собак динго, ехидн и игуан. На территории Большого Барьерного рифа с самой большой в мире системой кораллов создан морской парк. На рифе обитают около 1500 видов рыб, 5000 видов морских растений, около 4 тыс. видов моллюсков, 400 видов кораллов. На юго-западе австралийского континента популярность получили ботанические маршрута. Самый известный из них находится в НП Стерлинг-Рендж. Здесь произрастают более 100 видов растений-эндемиков. На территории НП Улуру-Ката-Тьюта (внесен в список памятников Всемирного наследия) находится гора Улуру - самая известная в Австралии. Гора сложена из песчаникового монолита, возвышающегося над окружающей равниной. Экскурсии проводят местные аборигены.

На острове Тасмания около 30 % территорий входит в список Всемирного наследия. Туристов привлекает сюда абсолютно дикая гористая местность.

На Ближнем Востоке самым известным центром экотуризма является заповедник Неот Кидумин - уникальный созданный руками экотуристов заповедник библейской природы в Израиле. Расположен заповедник по дороге между Тель-Авивом и Иерусалимом (10 мин. езды от аэропорта Бен-Геурион). Это единственный заповедник в мире, где руками энтузиастов созданы библейские пейзажи земли Израиля. Каждый уголок рукотворного парка - живая иллюстрация к сюжетам Библии, которые рассказывают поселениям живым языком природы истоки еврейских и христианских традиций. Парк на 300 га состоит из пустынной земли: выкопаны пруды, проложены тропы, высажены древние растения (ливанские кедры, египетские смоковницы, виноград, финиковые пальмы и др.), собраны уникальные сохранившиеся животные и птицы. Проведены археологические раскопки древнего поселения. По парку проводят экскурсии преимущественно на библейские темы (библейские пейзажи, природа в библейских притчах, Пасха, праздник восхождения в Иерусалим, хлеб, вино и елей христианской традиции, экология в Библии и др.). К услугам туристов небольшой прогулочный автопоезд, предлагается особая библейская еда - завтрак (йогурт,

пчелиный мед, мед из фиников, сушеные плоды, орехи, сыры и творог и др). Обед на природе под соснами, а также ночлег в палаточном лагере (пользуется популярностью у паломников). Можно примерить одеяния из фиговых листьев - совсем как у Адама. Парк пользуется популярностью для школьных познавательных экскурсий и у путешественников: проводятся соревнования по спортивному ориентированию»

К объектам экологического туризма также можно отнести зоопарки - специальные научно-просветительские учреждения, предназначенные для содержания диких животных в неволе или полуневоле в целях демонстрации публике, изучения, сохранения и воспроизводство. Практически в каждом крупном туристическом центре есть свои зоопарки. В мире насчитывается более 300 крупных зоопарков. Вкратце остановимся на некоторых из них (эти данные взяты из книги Биржакова М.Б. и др. «Индустрия туризма: перевозки» 2003г.)

**KARL HAGENBECK TIERPARK.** Частный зоологический парк в Гамбурге, организован на полувольном содержании зверей. Зверинец был основан в 1907г. Карлом Хагенбеком. Парк является главным поставщиком животных для цирков. Сегодня в зверинце 2000 экземпляров особей приблизительно 300 разновидностей. Площадь парка составляет 27 га.

**ANTWERPEN ZOO,** зоологический парк в Антверпене (Бельгия), считается одним из самых крупных в Европе. Коллекция животных включает 6 тыс, особей, в том числе 300 рептилий и 1700 рыб - в целом больше, чем 1160 разновидностей. Зверинец Антверпена был сначала открыт публике в 1843г. Занимает участок в 10 га в центре города и управляется Королевским Зоологическим Обществом Антверпена. В 1936г. зверинец приобрел 36 га в парке Planckendael.

**TIERPARK BERLIN,** зоологический парк в Берлине (Германия). Парк был создан в 1955г. муниципальным правительством Восточного Берлина, поскольку исторический берлинский зоопарк остался на территории Западного Берлина и был недоступен для населения ГДР.

Зоопарк огромен и занимает площадь 160 га, около него имеется станция\* скоростной железной дорога и станция метро. Берлинский зверинец быстро развивался, благодаря мощной государственной поддержке стал одной из самых больших коллекций в мире - 5350 особей 885 разновидностей. При зоопарке создано мощное научное подразделение, издаются научные журналы Der zoologische Garten (Зоологический сад) и Beitrge zur Vogelkunde (Развитие орнитологии).

GRJFFITH PARK ZOO, зоологический парк, основанный в 1912г. в Лос-Анжелесе. Сообразно благоприятным климатическим условиям это парк, основанный на полувольном содержании зверей на 46 га участка. Выделены основной парк и площадки для молодняка. Главный парк имеет 2000 экземпляров 500 разновидностей редких животных и птиц.

NEW YORK ZOOLOGICAL PARK признан одним из самых лучших в мире. Открыт в 1899г. на участке 98 га в районе Bronx. В 1941г. Bronx ZOO открыл участок показа африканских животных на 1,6 га, где представлены большие группы животных в естественной среде. Обширная реконструкция в 1960-х создавала более естественные среды обитания и представила всемирную первую главную выставку ночных животных в специально предназначенном здании, называемом «Ночной мир». В 1972г. создан раздел парка, названный «Мир Птиц». Создан парк для молодняка на 16 га. Для посетителей построена трехкилометровая монорельсовая подвесная дорога, из вагонов которой посетители могут осматривать парк и животных. Зоопарк управляется Нью-Йоркским зоологическим обществом, финансируется за счет общественных фондов и городского бюджета.

BROWNSVILLE ZOO в штате Техас (США) имеет одно из самых прекрасных собраний рептилий в мире. Открытый в 1971г. на 12 га парк принадлежит городу и используется местным зоологическим обществом. Зверинец размещает приблизительно 1700 особей, представляющих почти 400 разновидностей. Зверинец

разделен на предметные области по континентам. Многие группы животных размещены на островах или в больших открытых площадках, огороженных рвами или сетками и заборами.

118

SAN DIEGO ZOO - всемирно известный зоопарк Сан-Диего (Калифорния, США). Создан в парке Balboa на севере города Сан-Диего в 1916г. доктором Гарри Веgefортм и начал свою коллекцию всего с 50 животных. Сегодня в парке содержится 3500 особей 800 разновидностей. Парк поддерживается муниципалитетом города, Зоологическим обществом, фирмой Кодак.

Парк открыт 365 дней в году. Входная плата составляет 18 USD для взрослого и 6 USD для ребенка от 3 до 11 лет, Посещение с экскурсионным сопровождением и поездкой на специальном поезде 38,35 USD и 23,15. Для членов Зоологического общества вход бесплатный. Для туристских и экскурсионных групп установлены специальные цены (оптовая скидка на входные билеты до 50 %). Создан специальный маркетинговый отдел продаж, представляющий собой управление развитой гигантской сети. Предлагается более десяти видов типовых тематических туров для групп от 15 человек. Тур на внутреннем открытом автобусе по территории парка 35 мин. с сопровождением экскурсовода. Предлагаются VIP туры с индивидуальным сопровождением и транспортом. Подвесная канатная дорога. Для посетителей днем организуются цирковые представления морских львов и других дрессированных животных.

#### **Контрольные вопросы:**

1. Почему стремительно развивается экологический туризм в последние годы в туристских регионах мира как альтернатива традиционным видам туризма?
2. Какие типы ОПТ представлены в зарубежной Европе?
3. Назовите самый старый и самый большой природные резерваты в зарубежной Европе.
4. Назовите самый большой в мире ОПТ.
5. Когда и где был создан 1-й в мире национальный



парк?

6. В чем характерные особенности НП на Северо-Американском континенте?

7. Охарактеризуйте величественный Гранд-каньон.

8. Что Вы можете сказать об Аппалачской пешеходной тропе?

9. В каком туристском регионе мира самое большое разнообразие флоры и фауны?

10. Покажите на карте НП «Тикаль» - величайший религиозный центр древней цивилизации Майя.

11. Где расположен самый высокий водопад в мире Анхель?

12. Чем примечательна знаменитая Тропа Инков?

13. Отличительные черты африканских НП.

14. Самые привлекательные туристско-экскурсионные объекты на Африканском континенте.

15. Какие страны выделяются по уровню развития экотуризма в Азиатском регионе?

16. Отличительные особенности развития НП в Австралии.

17. География распространения зоопарков в мире как объектов экотуризма.

120

## **2.10. Приключенческий и экзотический туризм**

Слово «экзотика» происходит от греческого слова «exotikos» - чужой, иноземный. Это предметы, явления, черты чего-либо, причудливые, необычайные особенности (природы, обычаев, искусств и др.), отдаленных южных восточных стран, районов, которые людям других мест кажутся причудливыми, необычными. В современной интерпретации с экзотическим туризмом связаны не только познавательные эмоции и удовольствия, но и удивительные, острые ощущения с налетом авантюризма и экстремальным путешествием.

Экзотический туризм в настоящее время является востребованным турпродуктом.

К приключенческому туризму причисляют нестандартные путешествия в экзотические и экологически чистые природные районы (обычно вдали от цивилизации), связанные с активными способами передвижения или использованием нетрадиционных транспортных средств. Участие в туре предусматривает определенную физическую подготовку, что приближает его к спортивному туризму. Однако за счет обеспечения туристов проводниками, промежуточными лагерями, специальным снаряжением риск здесь сводится к минимуму.

Приключенческий туризм условно можно разделить на два типа: приключенческий спорт и приключенческие путешествия. Приключенческий спорт традиционно включает экстремальные сплавы по рекам (рафтинг), спелео- и лыжные походы, альпинизм и др. В последние годы его дополнили новые спортивные программы. Среди них можно выделить скалолазание, дельтапланеризм, парапланеризм, виндсерфинг, каньонинг и др. Все они могут являться как самостоятельными видами спорта, так и составляющими приключенческого путешествия.

121

Что касается приключенческого туризма, то он включает не только спортивную деятельность с большей или меньшей степенью риска, но также различные виды путешествий, проходящих в сложных географических или природных условиях. Кроме того, возможные трудности маршрута могут зависеть от наличия и типа транспортных средств, качества мест проживания и питания.

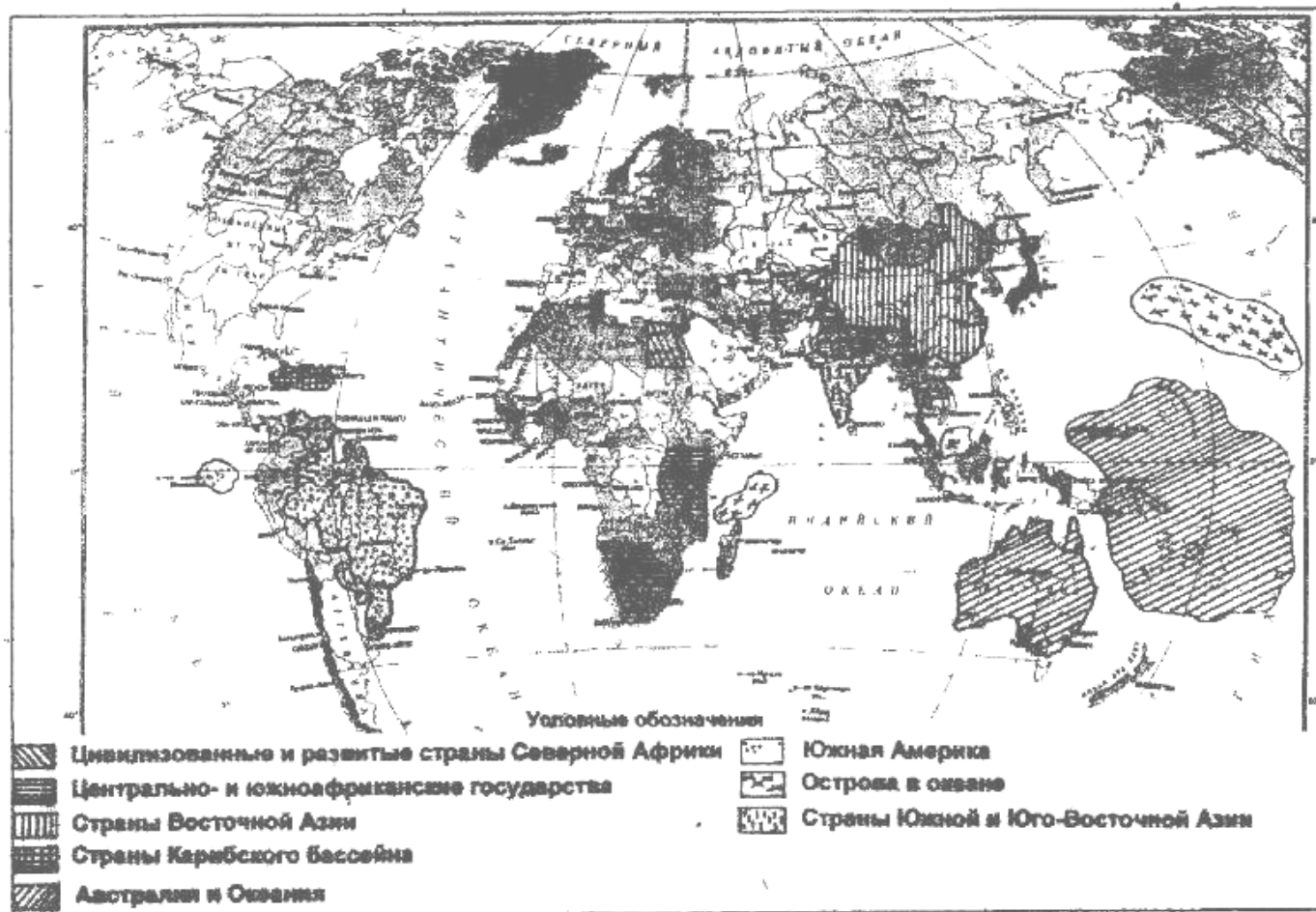
Среди наиболее распространенных видов приключенческого туризма (или активного отдыха) - путешествия по рекам, пешком в горах (треккинги), на велосипедах, верхом на лошадях, на автомобилях-внедорожниках и др. Однако в отличие от спортивных походов на коммерческих маршрутах туристы не носят рюкзаков, не варят пищу, яр ставят палаток. Эта работа профессиональных гидов. Путешествующий делает все в свою силу. На пешем маршруте вещи несут

носильщики. Во время рафтинга туристы могут не грести, а только любоваться окрестностями. Если маршрут велосипедный, то рядом обязательно едет автобус сопровождения: надоело крутить педали - садись в автобус.

Естественно, при разработке подобные маршруты тщательно «обкатываются» гидами, и только после вынесения заключения об их готовности по всем параметрам (сложности, климатическим условиям, наличию интересных объектов, простоте подъезда и отъезда и др.) включаются в актив туроператора. Что касается наличия некоего элемента риска в таком роде маршрута, конечно же, он присутствует, на то это и приключенческий туризм, но организацией тура и профессионализмом гидов он сведен к минимуму. Именно этот дозированный риск и является изюминкой приключенческого тура или путешествия. А самые незабываемые впечатления - это те самые минуты борьбы за «выживание». То есть налицо сочетание комфорта, отдыха на природе и некоторого преодоления трудностей. Профессионалы считают, что такой отдых вполне доступен любому здоровому человеку, даже не имеющему каких-то специальных навыков.

В мире существует целая индустрия приключенческого туризма - Adventure Travel, которая формирует

## Районы экзотического и приключенческого туризма



определенные требования к их организации и безопасности, одежде, снаряжению, питанию. Например, питание должно быть полноценным, т. е. включающим свежие продукты, минимум консервов, а клиент, не имеющий страховки, не может быть допущен к прохождению маршрута. Фактически, материальное обеспечение приключенческого тура - это целый самостоятельный бизнес. Неудивительно, что во всем мире такие туры недешевы. Транспорт, снаряжение, сервис стоят денег.

К экзотическим и приключенческим туристским районам следует отнести:

- цивилизованные и достаточно развитые страны Северной Африки - Марокко, Тунис, Египет;
- Центрально- и Южноафриканские государства - Кения, Танзания, Уганда, ЮАР и др.;
- страны Восточной Азии (Китай, Япония);
- Карибский бассейн (Доминиканская республика,

Ямайка, Барбадос Сент-Люсия и др.);

- Австралия и Океания;
- Южная Америка (Бразилия, Венесуэла, Парагвай, Галапогосские острова);
- отдельные группы островов или отдельные острова в океане (Сейшелы, Таити, Бали, Бора-Бора, Гавайи и др.);
- некоторые страны Южной и Юго-Восточной Азии (Индия, Непал, Таиланд).

Как мы видим, экзотических мест на Земле очень много, но туристская инфраструктура развита далеко не везде. Например, на Полинезийских островах только один международный аэропорт Папуэте, расположенный на Таити, откуда туристы на местных самолетах путешествуют с острова на остров. Таким образом можно посетить знаменитые лагуны Бора-Бора. Затем загадочный атолл Муреа и Манихи с плантациями черного жемчуга. А дальше лететь, куда подскажет фантазия. Французская Полинезия - райское место для любителей приключений, робинзонов и проч. За год острова

124

посещают около полумиллиона туристов, и русских среди них немного. Слишком длительный переезд.

Хорошо развита туристская инфраструктура на Фиджи. Соперничать по комфортности отдыха с ними могут разве что Гавайи. Однако, если вы не являетесь поклонниками американского образа жизни, отдыхать именно на Гавайях, где все сплошь и рядом американское, не имеет смысла'.

Другое дело - самобытные Сейшелы и Маврикий. Сейчас здесь активно строятся отели высокого класса с применением новых архитектурных технологий и материалов. Три года назад на Сейшелах был построен отель «Лемурия», недавно закончилось строительство «Башь ана И». Новые отели неплохо вписываются в местные райские кущи, а это одна из главных задач правительства Сейшел, которое проводит специальную политику: намеренно повышает расценки на отдых, чтобы снизить поток туристов и сохранить уникальную природу

островов. И вот результат - Сейшельские острова принимают в год всего 100-120 тыс. туристов. Остров Маврикий - лидер по количеству роскошных отелей среди других экзотических мест планеты. Система обслуживания туристов на острове отлажена до европейского уровня. Сервис пятизвездочных отелей славится по всей Французской Полинезии, и нередко обслуживающий персонал с Маврикия приглашают на работу в свои отели сейшельцы. Маврикий защищен от волн Индийского океана коралловым рифом, поэтому вода на острове всегда спокойная, и у туристов есть прекрасная возможность изучать волшебный подводный мир коралловых зарослей, тропических рыб, водорослей и актиний. Красоте подводного мира вторят сказочные пейзажи острова: прозрачные лагуны, песчаные пляжи, а на горизонте вершины гор, склоны которых утопают в лесах.

И, наконец, две тысячи крохотных Мальдивских островов - рай для любителей дайвинга и шнорклинга (ныряния с маской и трубкой). Кораллы, окружающие островки, создают естественные бассейны, в которые можно погружаться прямо со свай своего бунгало. Мальдивы - идеальное место для влюбленных. Можно плавать от островка к островку на яхте, на каждом есть ресторан и отель.

Ямайка на сегодня снискала себе славу «Острова любви». Идеальное место для тех, кто жаждет предаваться вечному празднику жизни. На острове есть система отелей с заманчивым названием «Гедонизм Туристе». Рекламный слоган сети не менее оригинален: «Здесь есть все, что не понравится вашей маме».

Недалеко от Ямайки расположен всем хорошо знакомый с советских времен остров Свободы с полным набором экзотических прелестей. Сейчас на Кубе ведется активное строительство новых отелей, а в уже существующих пытаются вывести сервисное обслуживание на американский уровень.

Каждый из островов Карибского архипелага предлагает туристам свою программу. Например, Мартиника известна джазовыми фестивалями. На Барбадос едут заниматься виндсерфингом. На Кубе популярны парусные регаты.

Сент-Мартен славится казино. А на Доминике можно совершать конные прогулки, устраивать гонки на джипах. Российских туристов Антильские острова, а именно к ним относятся все вышеперечисленные, привлекают относительной дешевизной и сравнительно недолгим перелетом.

Еще один вид популярного экзотического отдыха - африканское сафари. В ЮАР, Кении, Танзании туристам, решившим отправиться на охоту, предлагают три типа размещения. Во первых, небольшая стационарная гостиница (иногда с бассейном). Во вторых, палаточная лоджия, расположенная в лесу, с фундаментом из нескольких ступенек. Обыкновенная мера безопасности против непрошенных гостей из джунглей. От хищников ступеньки не спасут, поэтому их специальными погремушками отгоняют местные жители. В третьих, жилище «на деревьях» - дом на высоких сваях.

126

Программы независимых путешественников в Австралию, туры в Новую Зеландию, на острова Большого Барьерного рифа и Океании предлагают многие туристские компании. Эти программы включают в себя подробное знакомство с городами Австралии и Новой Зеландии, сафари на джипах, охоту на кенгуру или крокодилов (трофеи можно увести с собой), подводные погружения в мир гигантских рыб и рыбалку на Большом Барьерном рифе. А также занятия другими экстремальными видами спорта.

В Австралии есть несколько национальных парков с уникальными животными, которых можно встретить только на этом континенте. Тысячи километров Золотого берега и тропические острова - раздолье для занятий рыбалкой, охотой и яхтингом.

Незабываемое впечатление на туристов производит Большой Барьерный риф - уникальное творение природы, лес из кораллов, место паломничества поклонников дайвинга. Здесь, кроме обычных погружений с аквалангом» туристам предлагают прокатиться на гигантской морской черепахе и поймать самого большого в мире тунца.

Но, пожалуй, самое интересное, что ждет туристов на пятом континенте, это знакомство с австралийскими аборигенами. В XIX в. их считали наиболее примитивным народом на планете, живым воплощением предков современного человека. На самом деле австралийские аборигены обладают уникальной многогранной культурой, которая совершенно отличается от культуры европейского человека, и поэтому трудна для нашего понимания. Например, живопись австралийских аборигенов для европейцев кажется абсурдным авангардом, а для автора-художника типичным реализмом.

Новая Зеландия расположена на двух островах: северный, благодаря умеренному тропическому климату (между прочим здесь не водятся комары), считается самым лучшим местом для жизни в мире. Прекрасный климат сочетается с великолепными природными ландшафтами: горы, равнинные луга и безбрежный океан. Другой, южный, хоть и находится рядом, непохож ни на своего соседа, ни на любой другой остров планеты. Здесь расположены действующие вулканы и гейзеры, береговая линия состоит из фьордов, скалистых и песчаных пляжей. Создается впечатление, будто Творец, создавая Новую Зеландию, взял два кусочка суши из разных частей света и разместил их в океане под созвездием Южного креста. Острова часто называют Новозеландской Швейцарией, чтобы подчеркнуть чистоту местной экологии. На самом деле Новая Зеландия уникальна и с трудом поддается сравнению с какой-либо другой страной.

Население островов увлечено экстремальными видами спорта настолько, что в столице государства - Веллингтоне можно увидеть альпинистов, штурмующих небоскребы, а затем прыгающих с них с парашютом. Рафтингом и альпинизмом лучше заниматься не в городах» а на природе, в горной части Новой Зеландии. Теперь вкратце остановимся на некоторых наиболее популярных видах экзотического и приключенческого туризма.

Начнем с дайвинга.

Дайвинг - погружение под воду с аквалангом, как вид



отдыха известен в мире более 30 лет. Широко в моду он вошел только 3-4 года тому назад благодаря развитию дайвинг-центров у нас в стране. Сегодня количество увлекающихся погружениями с аквалангом возрастает в геометрической прогрессии - ведь для открывших подводный мир дайвинг становится стилем жизни со своеобразным допингом. Это стимулирует постоянный спрос на дайвинг-услуги и делает этот бизнес одним из самых высокодоходных на туррынке.

Подводное плавание подразделяют на спортивное и любительское. Первым занимаются, как правило, в специальных клубах. К нему относятся подводная охота, *free-diving* - глубоководное погружение на задержке дыхания и *tec-diving* - глубоководное погружение с дыханием на особых газовых смесях.

Остальные виды дайвинга - любительского типа - практикуются в дайвинг-туризме. Это *scuba-дайвинг* - погружение на глубину до 42 м, *wreck-diving* - погружение на затонувшие объекты, *search and recovery* - поиск и подъем затонувших предметов, *drift-diving* - дайвинг с подводным течением, *night* - ночной, *cave* - пещерный, *ice* - подледный. На курортах популярен *снорклинг* - плавание с маской, трубой и ластами в поверхностных водных слоях.

В дайвинг-туризме существуют *daily-diving* - ежедневные погружения с берега или с корабля около ближайших рифов, или иных подводных объектов, а также дайв-сафари - одно- или многодневные путешествия в интересной акватории с проживанием на кораблях, яхтах, катамаранах, плавающих отелях с погружениями с борта плавсредства или с катера (дайв-круизы). В туризме дайвинг часто комбинируется с экскурсионной программой. Чем экзотичнее страна, тем больше экскурсий входит в турпакет,

В рейтинге направлений в дайвинг-туризме ведущее место принадлежит Красному морю (Египетское побережье), Средиземноморскому побережью (Мальта Кипр, Турция, Греция, Испания), Мальдивским островам. В порядке убывания к следующей группе относятся побережья стран ЮВА (Таиланд, Индонезия, Малайзия), Австралии и Папуа-Новой Гвинеи. И замыкают этот

рейтинг острова Карибского бассейна, Галапагосские острова, ЮАР.

Среди популярных мест погружений в Красном море - Египет (Шарм-эль-Шейх, Дахаб, Хургада), Судан; в Средиземном море - Мальта и Кипр; в Индийском океане - Мадагаскар, Сейшельские и Мальдивские острова; в Юго-Восточной Азии - Малайзия, Индонезия, Таиланд с островами Андаманского моря; в Тихом океане - острова Полинезии и Микронезии, Галапагосские острова, острова Койба (Панама), Кокос (Коста-Рика), острова Карибского бассейна.

129

Египет - одна из самых недорогих стран для дайвинга. В компаниях, организующих дайв-туры с широкой географией, это направление составляет 50% продаж. Половина туристов, выезжающих в Египет, погружались с аквалангом, либо практиковали снорклинг, поскольку даже на поверхности моря встречается более 50 видов рыб. Здесь можно нырять новичкам, поэтому активен семейный и детский дайвинг. Почти все отели Египта, кроме некоторых категорий 2\* на второй линии у моря, имеют дайв-клубы. Так как эта услуга часто приобретается «на месте», туркомпании расширяют ассортимент качественных гостиниц.

Очень популярны Мальдивские острова и регион Юго-Восточной Азии - Таиланд (о-в Пхукет с обогащенным кислородом течением, привлекающим фантастическое количество рыб), Малайзия (о-ва Сипадан, Мабул, Капалаи), Индонезия (о-ва Суматра, Сулавееи, Калимантан, Бали, Комодо, Ява с уникальной флорой и фауной).

Недельный тур с ежедневными погружениями в Малайзии стоит порядка \$2200, сафари в Индонезии - \$1300 без авиабилета. Из-за высокой стоимости авиаперелета (составляющей до 70% цены дайв-тура) более удаленные страны - Австралия, острова Карибского бассейна пользуются меньшим спросом. Однако именно экзотические направления круглогодично дают гарантированный процент туристов.

В последнее время интересы квалифицированных дайверов все больше смещаются к экзотике: Микронезии, Малайзии, Коста-Рике, Французской Полинезии, ЮАР, Галапагосским островам, Карибскому бассейну, включая Кубу.

Зарубежные фирмы организуют дайвинг на Таити и все острова Французской Полинезии. Предлагаются отели 4-5\*, но возможна резервация комнат в дайв-клубах. В сезоне 2004 г, список отелей пополнился. В частности, за счет открывшегося недавно Pearl Resort 4\* на о-ве Муреа и Bora Bora Nui Resort 5\* на о-ве Бора-Бора (сьюты - от 488 евро, бунгало на воде - 1841 евро для 2-х человек).

Средняя цена турпакета на 7-10 дней с дейли-дайвингом на о-ве Маврикий - \$2500, сафари на Галапагосских островах - \$3600. Экспедиция с посещением Большого Барьерного рифа (Австралия) обойдется в \$1400 (без авиабилета).

Подводный мир Средиземного моря менее богат. Исключения составляют Мальта, о-в Гозо (пещеры и гроты), Кипр (затонувшие корабли) и Лазурный Берег (подводные пещеры). Хорошую востребованность этих направлений определяет достаточно умеренная стоимость дайвинг-отдыха.

Наиболее привлекательно своими ценами Ближнее Зарубежье. Так, 5-дневный турпакет в Крым с двумя погружениями в день стоит \$170, 7-дневное сафари - 400\$, включая проживание, питание, неограниченный дайвинг. Несмотря на низкие цены, большую, чем в Египте прозрачность воды, наличие близ Балаклавы затонувших кораблей, турпоток в Крым по-прежнему остается небольшим.

Плоты. Они сооружаются в настоящее время из надувных прорезиненных емкостей и затем надуваются. Путешествие на плоту возможно как по тихой, спокойной водной глади, так и по бурной: горной речке с порогами, сливами, водоскатами и небольшими водопадами.

Промышленностью выпускаются спасательные плоты (катамараны), для массового туризма, рафтинга, охоты, рыбалки и других целей. В приключенческом туризме нам

наибольший интерес представляет сплав на рафтах (американских плотах) по бурным горным рекам (рафтинг). В рафте размещается по 6-12 человек. По рафтингу проводятся даже чемпионаты мира. Туроператоры предлагают программы для любителей острых ощущений по порожистым стремительным рекам в Китае, Непале, на р. Замбези (Африка), в Финляндии и Норвегии. Четко апробированная программа по рафтингу действует на р. Колорадо в национальном парке Гранд-Каньон. Здесь для сплава построены огромные рафты, рассчитанные на 40-50 человек.

Воздушные шары. Этот вид путешествий, как отмечают Биржаков М.Б. и Никифоров В.И. в монографии «Индустрия туризма: перевозки (2003)», начал зарождаться как массовый вид с конца 60-х годов прошлого столетия. Были созданы новые материалы, конструкции аппаратов для генерации воздуха. Шары стали красочными и разноцветными. Созданы фирмы, организующие полеты на воздушном шаре в Европе, Америке, Австралии и на Африканском континенте. В мире проводятся десятки фестивалей с участием тысяч шаров. Организуются подобные праздники в городе Нью-Мехико (поднимается одновременно до 90 шаров), в Намибии, при поселении водопада Виктория.

Серфинг. Этот экзотический вид активного отдыха в 1920г. основал на Гавайях местный пловец Дуке Каханамоку. Всю жизнь он посвятил популяризации этого вида спорта и развлечений. Серфинг - это катание на доске на волнах океанского прибоя. В настоящее время он развит там, где имеется океанский прибой с длинной волной - в Австралии, Перу, Южной Африке, на Гавайских островах и т. д. Катание на волнах - далеко непростое занятие и требует определенных навыков. Этот красивый вид спорта привлекает на соревнованиях много тысяч зрителей. Существует Международная федерация любителей серфинга.

Джипинг - один из популярных видов приключенческого туризма, езда по бездорожью на джипах. Джип - это условное и обобщенное название внедорожных легковых автомобилей. Известная фирма «Джип» выпускает внедорожные автомобили с одноименным названием. Это

специальные автомашины с приводом на все колеса с блокировкой мостов, крепким кузовом, широкими шинами, большой мощностью двигателя. На этих машинах проводятся знаменитые Кэмел Трофи. Американская фирма «Адвентур

132

Тур» специализируется на организации очень сложных туров Гранд Сафари продолжительностью от 3-х до 5 месяцев на трансконтинентальных маршрутах через несколько экзотических стран (Южной Америки, Африки и Азии). Так, в Южной Америке автотуристы посещают самый высокий в мире водопад Ан-хель (Венесуэла). Из Великобритании в Южную Африку организуется джипинг Гранд Тур через Францию, Испанию, Марокко, африканские страны.

Сафари. Его традиции для западных туристов восходят ко 2-й половине XIX в., когда африканские государства были еще колониями. Наиболее предпочтительными районами для организации сафари на современном этапе являются ЮАР, Кения и Танзания. Это вид экзотического и приключенческого туризма для богатых людей и носит элитарный характер. Сафари - не очень легкое занятие, утомительное и требует хорошей физической и психологической подготовленности, наличия специального снаряжения (в том числе оружия). Привлекательность Южной Африки для сафари основана на уникальной флоре и фауне этого региона (22 тыс. растений, большинство животных, обитающих здесь, есть в ИП и частных заповедниках). ЮАР занимает 1-е место в мире по количеству африканских слонов, 2-е - по поголовью гиппопотамов. Здесь самые высокие в мире жирафы и самые быстрые животные на свете гепарды, обитают самые крупные нелетающая птица в мире страус и летающая птица кори бастард из семейства орлиных. Для туристов, не располагающих временем посетить дикие места природы, созданы фирмы, где вблизи можно увидеть тех же экзотических животных. В Кении и Танзании туристам предлагают пожить некоторое время вдали от цивилизации в полевых лагерях,

располагающихся в саванне. Здесь можно наблюдать за зебрами, слонами, хищниками прямо из своих временных жилищ. Представляется возможность познакомиться также с колоритным бытом местного населения.

133

Деревянные маски и украшения, плетеные корзины и глиняная посуда, колье и щиты - все это дополняет африканское сафари.

К объектам экзотического туризма можно отнести 7 Чудес Света - уникальных архитектурных сооружений и гигантских скульптур, созданных древними людьми. Некоторые из них сохранились, другие же разрушены временем или войнами. И те, и другие представляют огромный интерес у туристов. К Чудесам Света относятся:

1. Пирамиды Гиза (Египет), самые древние (2500 г. \ до н. э.) из всех Чудес Света, сохранившиеся до наших дней. Самая большая пирамида Хеопса является до сего времени одним из уникальных произведений человеческого разума по монументальности и своим размерам. Они доступны для осмотра и являют собой важный объект туристского показа практически для всех туристов прибывающих в Египет. Наиболее крупные и известные пирамиды расположены вблизи столицы Египта Каира в местечке Гиза. Там же есть и гигантская статуя мифического существа - Сфинкса, самая большая в мире из всех статуй сфинксов в мире, которая, наряду с пирамидами Хеопса, стала символом Египта. Отметим, что это божество было позаимствовано у египтян греками, и в древней Греции также известны статуи, отображающие льва с головой человека.

2. Висячие сады Семирамиды. Они были сооружены в Вавилоне и представляют собой уникальное произведение, сочетающее изящные архитектурные формы и садово-парковые конструкции. Сады построены в 800-600 гг. до н. э. . Навуходоносором Nebuchadrezzar II для царицы Sammu-ramat в пределах стен королевского дворца в Babylon, в стране Babylonia (город, который находился в древности на территории Южного Ирака). Красивые сады были устроены на балконах, на крышах

террас и зданий. Растения орошались водой, подаваемой насосами из реки Евфрат. Висячие сады были описаны весьма подробно классиками, имеются различные рисунки, но сами сады не сохранились и никаких их фрагментов не обнаружено.

3. Статуя Зевса на Олимпе (Греция), величественная статуя повелителя богов, сидящего на троне. Статуя была создана в 430г. до н. э., является одним из двух шедевров греческого скульптора Phidias, другой шедевр скульптура - статуя Афины в Парфеноне. Гигантская статуя находилась внутри огромного храма Зевса в Фивах. Размеры статуи были внушительны - 18 м в высоту. Часть покрыта металлом с позолотой, отделана слоновой костью и драгоценными камнями. Храм был разрушен в 426г. н. э. Статуя не уцелела и нет также ее копий.

4. Храм Artemis в Ephesus (Греция), культовое сооружение внушительных размеров и украшенное многочисленными статуями и иными произведениями античного искусства. Был построен по приказу царя Лидии Croesus приблизительно в 550г. до н. э. Здание имело в основании 100x55 м, было украшено скульптурами и фресками. Уникальный гигантский храм был сожжен Геростратом в 356г. до н.э., позднее был восстановлен, затем окончательно разрушен готтами в 262 г, н. э. и уже больше никогда не восстанавливался. От храма остались несколько колонн, значительная часть, фрагментов и скульптур, обнаруженных в раскопках, находится в музеях мира, в частности в Британском музее.

5. Мавзолей Halicarnassus, могила Anatolian Mausolus, сооружен по приказу его сестры и вдовы Artemisia. Мавзолей был построен приблизительно между 353 и 351 гг. до н. э. архитектором Pythius и украшен скульптурами четырех известнейших греческих ваятелей: Scopas, Bryaxis, Leochares и Timotheus. Известны описания мавзолея, сделанные Плинием Младшим. Мавзолей представлял собой квадратное сооружение со стороной 125 м, обрамленное 36 колоннами. На крыше была установлена колесница с четырьмя лошадьми из мрамора. Фрагменты скульптур мавзолея, включая

уникальные фрески греческих борцов, амазонок, хранятся в Британском музее. Причина разрушения мавзолея не установлена, но предполагается, что он разрушен землетрясениями в период X-XV в.в. н. э. Разрушенные элементы здания и камни использовались при строительстве местных сооружений и зданий.

6. Колосс Родосский. Огромная статуя бога солнца Helios была сооружена в гавани города Rhodes (Греция) в 292-280 гг. до н. э., из бронзы и была укреплена с железом и камнем. Высота статуи 30 м, строилась она 12 лет. Согласно рисункам статуя была установлена над входом в гавань и просуществовала очень недолго - была разрушена землетрясениями в 225г. до н. э. Ее части находились на месте до 653г. н. э., пока во время разграбления города они не были окончательно разрушены и вывезены на 900 верблюдах как металл.

7. Фаросский маяк в Александрии (Египет), наиболее известный маяк древнего мира, построенный Птолемеем I приблизительно в 280г. до н. э. на острове Pharos. Высота маяка составляла 160 м. Александрийский маяк был уникальным техническим сооружением для своего времени. Основание сооружения - квадратное, следующие части поэтажно - восьмиугольные, вершина маяка - высокая круглая башня, наверх к светильнику вела круговая лестница. Маяк был уничтожен пожаром, а затем разрушен до основания землетрясениями, до нас дошли лишь его описания, чертежи и рисунки. Есть сведения, что маяк будет воссоздан в первоначальном виде, придется построить его заново, усилить конструкцию - применить сейсмостойкий каркас и сделать из него новую туристскую достопримечательность, что значимо улучшит аттрактивную привлекательность региона.

### Туры в космос

В одном из номеров газеты ТТГ (март 2003г.) появилась статья О. Герасименко и И. Коблова «Туры в космос - реальность или фантастика?»

В ней авторы рассказывают о состоянии и перспективах развития космического туризма в мире. В 2002г. в Вашингтоне на конференции, посвященной кругосветным



путешествиям, представители НАСА заявили, что близится эра массового космического туризма, и произойдет это в 2004 г., а лет через 15 появится Первая настоящая гостиница на Луне. Уже сейчас есть в Японии и США турфирмы, предлагающие космические туры. Так, японская фирма KNT, один из крупнейших туроператоров Японии, заявила, что космический туризм станет основной движущей силой турбизнеса XXI века. Для начала KNT занялась более доступными звездополетами на более низких орбитах. Стоить будут они порядка 98 тыс. дол. США. Началась подготовка кадров. Так, в скором времени в документах выпускника Рочестерского технологического университета из США в графе специальности будет написано «Космический туризм».

Потенциальных путешественников больше всего привлекает возможность пожить в космических гостиницах.

137

Сначала появятся маленькие объекты размещения на 10-20 постояльцев, затем будут строить гостиницы от 100 мест до отелей на 1000 мест со спортивными залами, казино, бассейнами и прочими развлечениями. Инженеры строительной фирмы Шимизу спроектировали жилище в виде юлы, которая разместится в 450 км от Земли. Вокруг ее оси предполагается разместить корпуса, рестораны, концертные залы и подсобные помещения. Другая корейская корпорация утверждает, что в 2017 г. оборудует орбитальный отель, гости которого будут питаться выращенными прямо здесь же продуктами, развлекаться в невесомости и выходить в открытый космос.

Человечеству предстоит осваивать и Луну, и Марс. Предполагается проект орбитальных отелей-сайклеров, которые будут совершать полеты между Землей и Марсом. В основе проекта - неистощимый источник энергии - гравитационные силы двух планет. Расстояние в 285 млн км будет преодолеваться за 6-9 месяцев.

### **Контрольные вопросы:**

1. Чем отличаются по своей сути экзотический и приключенческий туризм?
2. Назовите районы развития экзотического и приключенческого туризма.
3. Какое место в мире является раем для любителей дайвинга?
4. Почему Ямайку туристы называют «Островом любви»?
5. Отличительная особенность экзотических и приключенческих туров в Австрии.
6. Какое место считается самым лучшим на Земле для жизни и путешествий?
7. Охарактеризуйте виды дайвинга.
8. Какие районы являются наиболее популярными в дайвинг-туризме?
9. Охарактеризуйте рафтинг как один из самых востребованных видов приключенческого туризма в настоящее время.
10. Вкратце расскажите о серфинге,  
П. Откуда произошло название «джип»?
12. Назовите 7 Чудес Света.
13. Космический туризм как один из самых перспективных видов экзот-туризма XXI века.

# Политико-административная карта России



## КРУПНЫЕ ГОРОДА (население в тыс. человек)

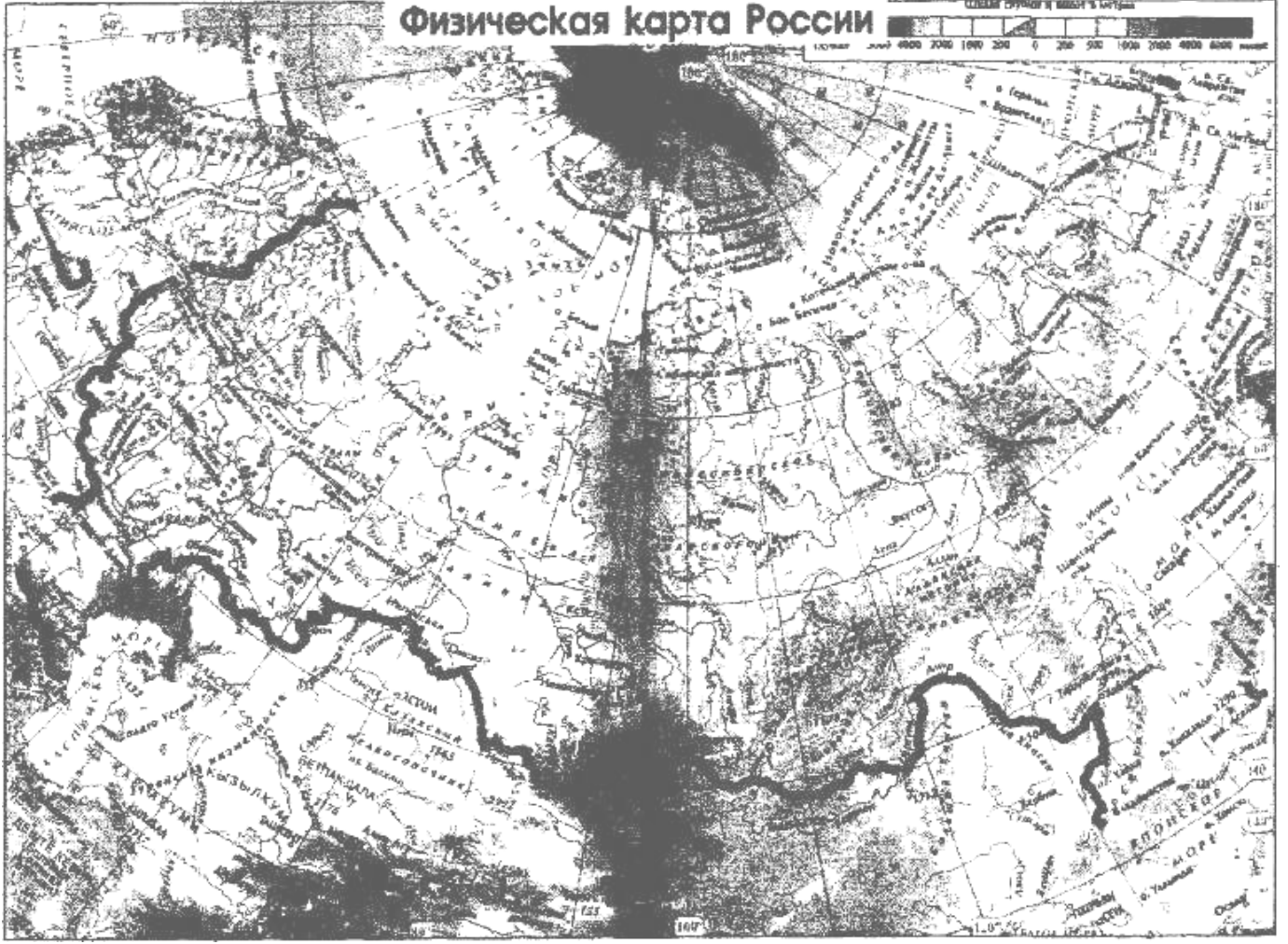
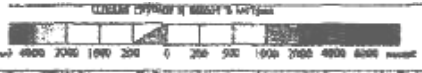
Москва	8300	Коларово	486	Омск	1127
Санкт-Петербург	4596	Киров	466	Орен	338
Астрахань	364	Комсомольск-на Амуре	290	Орск	515
Астрахань	479	Красноярск	875	Пермь	998
Байконур	569	Курган	353	Донец	983
Белгород	344	Курск	434	Рязань	519
Брянск	467	Ижевск	520	Самара	1134
Владивосток	395	Магнитогорск	427	Саранск	311
Владикавказ	311	Минская	329	Саратов	857
Волгоград	126	Мурманск	366	Смоленск	344
Волгоград	977	Наборские	317	Сочи	333
Воронеж	962	Челябинск	1133	Ставрополь	347
Екатеринбург	1251	Новгород	1313	Тамбов	305
Ижевск	447	Новосибирск	364	Тверь	444
Иркутск	648	Новосибирск	1382	Томск	726
Казань	1089	Новосибирск	364	Томск	484
Калининград	412	Новосибирск	364	Тула	488
Калуга	389	Новосибирск	364	Тула	488

Примечание: Субъекты Российской Федерации, административно с названиями из атласов, на карте не обозначены, кроме тех, в составе которых имеют автономные округа

## Цифры на карте обозначены

- |                               |                                      |  |
|-------------------------------|--------------------------------------|--|
| 1 Ленинградская обл.          | 11 Ставропольский край               | 19 Свердловская обл.                   |
| 2 Новгородская обл.           | 12 Карачаево-Черкесская Республика   | 20 Усть-Ордынский Бурятский авт. округ |
| 3 Нижегородская обл.          | 13 Кабардино-Балкарская Республика   | 21 Алтеевский Бурятский авт. округ     |
| 4 Республика Марий Эл         | 14 Республика Северная Осетия-Алания | 22 Еврейская авт. область              |
| 5 Удмуртская Республика       | 15 Республика Ингушетия              | 1 Архангельская обл.                   |
| 6 Республика Татарстан        | 16 Чеченская Республика              | 2 Азербайджан                          |
| 7 Чувашская Республика-Чуваши | 17 Республика Дагестан               |  |
| 8 Республика Мордовия         | 18 Коми-Пермяцкий авт. округ         |  |
| 9 Красноярский край           |                                      |  |
| 10 Республика Адыгея (Адыгея) |                                      |  |

# Физическая карта России



# ГЛАВА III ГЕОГРАФИЯ ТУРИЗМА В РОССИЙСКОЙ ФЕДЕРАЦИИ

## 3.1. Туристские регионы и их характеристика

В настоящее время специалистами рекреационной географии из Российской международной академии туризма территория России делится на 15 рекреационных районов, которые объединены в 4 зоны:

- Центр России - сюда относятся центральные, западные, северо-западные области, Верхнее Поволжье, Средний и Южный Урал.

Богатый рекреационный потенциал и относительная стабильность политической обстановки благоприятствуют развитию туризма в этой зоне. Разнообразие рекреационных ресурсов на этой территории позволяет развивать все виды рекреационной деятельности.

- Европейский Север России - перспективны для освоения только районы европейской части: Карельско-Кольский и Русский Север- Территория располагает относительно благоприятными природными рекреационными ресурсами и богатым культурным наследием. Политически стабильна. Географически соседствует со странами Скандинавии, что может способствовать привлечению иностранных туристов.

- Сибирь и Дальний Восток - стабильная, но малоосвоенная территория из-за удаленности и ограниченности климатических комфортных условий. Больше осваивается подзона Юга Сибири, чем малоперспективная подзона Азиатского Севера.

- Юг России - охватывает политически стабильные, но с ограниченными, слабо развитыми рекреаци-



онными ресурсами Центрально-Черноземные области и нестабильный, но рекреационно развитый, с богатым ресурсным потенциалом Кавказ. Некогда самая популярная рекреационная зона России - Кавказ в настоящее время имеет ограниченный спрос на рекреационные услуги. Относительным спросом продолжают пользоваться курортные зоны Черноморского побережья, быстро растет спрос на горные территории Краснодарского края, республики Адыгея, Карачаево-Черкесии и т. д. Дадим краткую характеристику туристско-рекреационных ресурсов этих зон, основываясь на данных Зорина И. В., Ирисовой Т. А. и др. [11].

### 1. Европейский Север России

Это огромная территория, охватывающая обширные пространства, лежащие условно севернее 60 градусов северной широты (местами, особенно в Сибири, граница опускается до 57-55 градусов). Как по структуре рекреационных ресурсов, так и по степени их освоения, эта территория крайне неоднородна.

Наиболее богатый ресурсный потенциал сосредоточен в европейской части России, которая подразделяется на два района: Карельско-Кольский и Русский Север (Североевропейский). Первый охватывает территорию Мурманской области и Карелию, второй включает Архангельскую, Вологодскую, Ленинградскую области и республику Коми. По сравнению с Азиатским Севером, Европейская часть более густо заселена, обладает лучшими природными рекреационными ресурсами, значительным культурным наследием и более перспективна для туристского освоения.

Природные рекреационные ресурсы этого региона относительно благоприятны для рекреационного освоения, кроме северных тундровых территорий.

143

Ландшафтно-рекреационные условия. Территория Европейского Севера России характеризуется разнообразным рельефом, в котором обширные низменности, лежащие вдоль побережий Белого и

Баренцева морей и по долинам крупных рек, чередуются с горными массивами.

Западная часть занята выходящим на поверхность Балтийским кристаллическим щитом, формирующим горный рельеф Карелии и Кольского полуострова. В пределах Карелии он выражен невысокими (400-500 м над уровнем моря) кряжами (сельгами), проходящими вдоль западных границ республики. Большая северо-западная половина Кольского полуострова занята сравнительно невысокими горными массивами (300-400 м), называемыми «тундрами», которые в Хибинах поднимаются до 1000-1240 м. С востока территория окаймлена северной частью Уральских гор (Северного, Приполярного и Полярного Урала), высота которых колеблется от 1200 до 1600 м над у.м. Наивысшая отметка - г. Народная (1894 м). В центральной части низменности расчленены меридиальным Тиманским кряжем (320- 460 м) и проходящими по югу невысокими (250-290 м н. у. м.) возвышенностями (Северными увалами и Тихвинской грядой). -

Регион достаточно обводнен реками и озерами: здесь протекают такие крупные судоходные реки, как Северная Двина, Мезень, Печора, Нева и их многочисленные притоки. Западная часть изобилует озерами, которых только на Кольском полуострове более 10 тыс., в Карелии - около 60 тыс. Самые крупные озера Ладожское, Онежское, Имандра, Белое.

Белое море глубоко вдается в сушу, отличается изрезанностью береговой линии, множеством островов. На побережье Белого моря и по берегам большинства крупных рек и озер хорошо развиты обширные песчаные пляжи. Белое море соединено с Балтикой судоходным Беломорско-Балтийским каналом.

Реки пригодны для занятий водным туризмом. Особенно активно осваиваются реки Карельско-Кольского района. Здесь множество рек со ступенчатым профилем ложа, привлекательных для туристов-водников.

Не менее интересные реки Полярного Урала с быстрыми



перекатами и каменистыми порошками пока еще слабо осваиваются самодеятельным туризмом. Также слабо развит парусный спорт, несмотря на обилие крупных озер. Теплоходные маршруты проходят преимущественно по Ладожскому и Онежскому озерам и Белому морю. Туристские возможности рек Сухоны, Северной Двины пока не используются.

В Карелии и на Кольском полуострове много водопадов. Самый знаменитый из них Кивач - вблизи Петрозаводска. Большая часть территории покрыта лесами. В Карельско-Кольском районе преобладают сосновые леса с примесью березы и осины. На остальной территории господствуют еловые, сосновые и пихтовые леса с примесью лиственных и мелколиственных пород. Территория значительно заболочена, особенно ее северная половина.

Существенным недостатком является широкое распространение кровососущих насекомых (комаров, мошек, гнуса).

Лесные угодья изобилуют пушным зверем и птицей, реки - рыбой, что создает условия для развития охоты и рыбной ловли.

В регионе расположено несколько заповедников (Пинежский, Дарвинский, Кандалакшский, Лапландский, Новоземельский, Кивач) и Кенозерский национальный парк. Предполагается создание еще более 30 заповедников и национального парка в Коми.

Климатические условия. Основным неблагоприятным фактором этой территории является недостаточная обеспеченность солнечной радиацией, выражающаяся в сокращенном инсоляционном режиме (малая продолжительность солнечного сияния) и существенном дефиците ультрафиолетовой радиации. Период с ультрафиолетовым голоданием продолжается от 6 до 8 месяцев,

Погодный режим изменчив в течение всего года, кроме летнего периода, что сопровождается круглогодичными перепадами атмосферного давления, вызывающими метеопатические реакции у отдыхающих.

Благоприятный период для летней рекреации продолжается 2,5-3 месяца. Он характеризуется

прохладными условиями в Карелии, на Кольском полуострове, севере Архангельской области и республики Коми и более комфортными условиями на остальной территории с дневными температурами от 20 до 25 градусов. Купальный сезон продолжителен (30-50 дней), на Кольском полуострове и на севере Архангельской области купание, как правило, невозможно.

Зимний период характеризуется устойчивым снежным покровом (в течении 6 месяцев) и умеренно холодной погодой, благоприятными для лыжного спорта. Но возможности лыжного спорта здесь сдерживаются полярной зимней ночью в северной части и слишком коротким световым днем на юге. Практически лыжами можно заниматься лишь с конца февраля до апреля - начала мая.

Переходные сезоны малоблагоприятны для рекреационной деятельности: осенью и в предзимье преобладает пасмурная погода с дождем и снегом, а весной таяние снега сопровождается половодьем и распутицей.

Биоклиматические условия Русского Севера малоблагоприятны для лечебно-оздоровительного и спортивного отдыха, за исключением летнего периода и короткого отрезка конца зимы. Гидроминеральные ресурсы достаточны для развития лечебного отдыха. На территории распространены различные типы минеральных вод; хлоридные, натриевые, сульфатные, йодобромные\* сульфидные., радоновые и железистые. Наиболее широко используются сульфатно-хлоридно-натриево-железистые и кальциево-натриевые воды. Ограниченно используются хлоридно-натриевые рассолы с повышенным содержанием брома. Сероводородные воды применяются на курортах Сольвычегодск и Серегово. Радоновые воды, распространенные в пределах Балтийского щита, в Карелии и на Кольском полуострове, в лечебной практике не используются. В целом изученность минеральных вод слабая. Степень использования выявленных минеральных вод на территории Русского Севера крайне недостаточная и находится в полном несоответствии с ее ресурсами.

Лечебные грязи представлены в основном лечебными

сапропелями, пресноводными и низкоминерализованными (оз. Онега, Габозеро и др.), лечебными торфами и иловыми минеральными гязями из заливов Белого моря (Кандалакшского, Палкиной губы и Большого и Малого Хрусламена), Финского залива Балтийского моря, а также озера Кубенского и руслового месторождения р. Сестры. Хотя иловые сульфидные гязи для данного региона являются зональными и встречаются реже, чем сапропелевые и торфяные, но в лечебной практике здравниц они стали самыми распространенными. Именно на них базировались старейшие курорты вроде Солевычегодска и Сестрорецка.

Экологические условия природной среды региона неодинаковы. Большая часть территории в пределах Архангельской, Вологодской областей и частично республик Карелии и Коми характеризуется достаточно спокойной экологической обстановкой; отдельные загрязненные части имеют локальное значение. Наиболее сложная экологическая ситуация в регионе складывается в районег. Череповца (на юге) и на Кольском полуострове. Значительные участки вокруг городов Мончегорска и Печеры, где расположены филиалы комбината «Северо-Никель», превращены в техногенные пустоши.

В последние годы суще&венной экологической проблемой становится хищническое истребление лесов Карелии, на Кольском полуострове и в западных частях Архангельской и Вологодской областей. Существует опасность радиационного заражения местности, связанная с проводимыми ранее на Севере (Новая земля) ядерными испытаниями и базированием здесь атомного подводного флота.

Культурно-исторический потенциал Европейского Севера представляет широкие возможности для разви-

147

тия познавательного туризма, объекты которого очень разнообразны. Здесь сохранилось множество православных святынь, постоянно привлекающих к себе паломников и экскурсантов. Наибольшую известность

имеют: Спасо-Преображенский монастырь (XII в.) на острове Валаам (Ладожское озеро), Преображенский монастырь (XV в.) и Крестный монастырь (XVII в.) - на Соловецких островах и острове Кий (Белое море), Кириллово-Белозерный монастырь (XV в.) и Ферапонтов монастырь (XIV в.) на Вологодчине. Чрезвычайно насыщены памятниками старины древние города Тотьма, Каргополь, Великий Устюг, Сольвычегодск. Известные архитектурные ансамбли XVII-XIX вв. сохранились в Архангельске, Вологде и Петрозаводске.

Русский Север знаменит своими промыслами; резьба по кости и дереву, плетение из бересты, художественная обработка металла («мороз по жести», «профильное железо», «северная чернь»), глиняная игрушка, ткачество, вышивка, кружевоплетение и др. Основными центрами народных ремесел являются Великий Устюг, Каргополь, Холмогоры. Специализированные предприятия сосредоточены в Архангельске, Вологде и Санкт-Петербурге.

Уникальные этнографические деревни встречаются во многих районах Архангельской и Вологодской областей. Всемирно известные образцы северного деревянного зодчества представлены в Клоках и Малых Корелах.

Огромнейшим историко-культурным потенциалом располагает Санкт-Петербург, отнесенный ЮНЕСКО к центрам культуры мирового значения. Познавательную ценность для туриста представляют как прекрасные архитектурные ансамбли города и его окрестностей (Петергофа, Павловска, Царского Села, Ориенбаума, Гатчины и др.), так и большое количество музеев (в том числе мирового уровня - Эрмитаж, Русский музей), театров, концертных залов.

По функциональной специализации территорию можно разделить на юго-западную часть, ориентированную на оздоровительную и экскурсионную деятельность, и на северную и восточную части, где доминирует спортивный самодетельный туризм.

варьирует от развитого и среднеразвитого (Ленинградская область и Кольско-Карельский район) до слабо развитого (большая часть Архангельской и Волгоградской областей, республика Коми) и неразвитого - на крайнем Севере.

Самая развитая рекреационная сеть в Ленинградской области, состоящая из Сестрорецкой курортной зоны (туристская гостиница, кемпинг, 4 санатория, 5 пансионатов, 6 домов отдыха) и рекреационных учреждений, сконцентрированных в окрестностях Санкт-Петербурга, Лгуи, Гатчины. В Санкт-Петербурге имеется 4 специализированные туристские гостиницы и ряд предприятий отдыха. В общей сложности в Ленинградской области размещено более 240 видов спортивно-оздоровительных баз.

В Карелии функционирует курорт «Марциальные воды», основанный еще Петром Первым, 5 турбаз и туркомплекс «Карелия». На Кольском полуострове действуют 4 турбазы, санаторий «Мурманин» и несколько Санаториев-профилакториев.

В Архангельской области имеются курорты «Сольвычегодск», «Солониша» и «Беломорье», летний дом отдыха «Кий-остров», 2 турбазы и туристская гостиница.

В Вологодской области и республике Коми рекреационная сеть развита слабо: на всю обширную территорию приходится 2 санатория, 2 дома отдыха и 3 туристские базы. Строится туристская гостиница в Вологде.

Основные турцентры Европейского Севера: Санкт-Петербург, Петрозаводск, Мурманск, Вологда и Архангельск. Каждый из них располагает необходимой инфраструктурой, обеспечен хорошими транспортными связями (железнодорожные, шоссейные, авиационные пути сообщения). Санкт-Петербург, Мурманск и Архангельск являются еще и морскими портами. В этих городах расположены центры управления туристской деятельностью. В туристских центрах имеются гостиницы, рестораны, учреждения культуры и отдыха. Санкт-Петербург относится к мировым туристским центрам.

## 2. Центр России

Входит во вторую рекреационную зону и охватывает самые густонаселенные территории Российского

Нечерноземья. Здесь находится значительная часть экономического потенциала и населения страны - крупнейшие городские агломерации. Это определило высокую потребность в организации отдыха населения и ориентацию рекреационного хозяйства на обслуживание местного населения. Сосредоточение на этой территории основного культурного наследия России обусловило широкое развитие познавательного туризма. По характеру рекреационных условий и степени освоенности территории Центр России может быть разделен на 4 рекреационных района: Центральный (развитый), Западный и Верхневолжский (среднеразвитые) и Уральский (слаборазвитый)

## **2. Центральный район**

Включает Московскую область и территории прилегающих областей - самая высокоурбанизированная часть региона.

Природные рекреационные ресурсы достаточно благоприятны для оздоровительного и спортивного отдыха.

Ландшафты определяются чередованием холмисто-рядового и увалистого рельефа Смоленско-Московской и Среднерусской возвышенностей с зандровыми средневысотными плосковолнистыми равнинами Верхневолжской и Мещерской низменности. Район лежит в лесной зоне, степень заселенности варьирует от 20-30% на юге до 40-50% на севере, Преобладают еловые, березовые и сосновые леса, на юге - широколиственные Туристская зона Центра России



151

дубово-липовые. Территория обводнена преимущественно средними и малыми реками (Ока, Клязьма, Днепр, Западная Двина), их притоками (Москва, Руза, Истра, Нара и др.) и озерами. Основная рекреационная деятельность развита по водохранилищам (Можайскому, Рузскому, Озернинскому, Истринскому и Учинскому) и каналу имени Москвы. По рекам Подмосковья совершаются байдарочные сплавы. Канал имени Москвы и реки Ока и Москва благоприятны для теплоходных прогулок, озера и реки используются для купания (купальный сезон около 90 дней).

Разнообразный животный мир способствует активному развитию охоты и рыбной ловли.

Природные ландшафты обладают большими функциональными возможностями и высокими эстетическими качествами. Доминируют полуоткрытые пространства, пейзаж мягкий, типичен для средней полосы России.

Климат характеризуется относительно комфортными условиями, достаточно благоприятными для отдыха и лечения: оптимальный УФ режим, достаточная инсоляция (1700-1800 час. в год), умеренно теплое лето (ср. температура июля 17-18°), средняя степень развития

духоты, умеренно мягкая зима (ср. температура минус 9-10°), устойчивый снежный покров в течение 130-140 дней при высоте до 50 см. Климатические условия позволяют активно заниматься рекреационной деятельностью как в летний, так и в зимний период.

Гидроминеральные ресурсы. В Центральном районе распространены сульфатные воды различного катионного состава питьевого назначения и хлоридные натриевые рассолы с высоким содержанием брома для ванн, которые широко применяются в здравницах.

Разведанные запасы лечебного сапропеля (озеро Неро, Касгога, Долгое, Святое, Бисерово и др.) и лечебных торфов (т/м Татищевское, Клюквинка, Пряниковский Мох и др.) достаточны для обеспечения грязелечения в санаторно-курортной практике.

152

Природные рекреационные ресурсы позволили развить в районе густую сеть: санаториев (более 300)/домов отдыха и пансионатов, турбаз, горнолыжных баз, баз рыбаков и охотников (более 500). Особенно значительна была сеть детских оздоровительных учреждений (санаториев, пионерских лагерей и летних дач), большая часть которых, к сожалению, перестала функционировать в период перестройки. Широко развита дачная рекреация.

Культурно-исторический потенциал Центрального района чрезвычайно велик. Огромным культурным наследием обладают Москва и Подмосковье, а также большинство областных центров, входящих в этот район. Множество памятников истории и архитектуры разбросано по всей территории, среди них такие православные святыни, как Троице-Сергиева Лавра, Оптиная пустынь, Иосифо-Волоцкий и Новоиерусалимский монастыри, древний Суздаль и Боголюбове В этом районе сконцентрировано большое количество дворянских усадеб и мемориальных мест (Ясная Поляна, Константиново, Бородино, Куликовское поле и др.).

Район богат народными промыслами и центрами декоративно-прикладного искусства: художественная



обработка дерева (резьба, выщ'айие) и кости (Хотьково, Сергиев Посад), керамика и фарфор (Гжель, Скопин, Вербилки, Дулево), хрусталь и художественное стекло (Гусь Хрустальный, Костино), лаковая миниатюра (Федоскино, Мстера), лаковые подносы (Жостово), художественная роспись тканей (Павловский Посад, Мытищи, Троицк), художественная вышивка (Мстера, Таруса, Михайлово) и ткачество (Ряжск, Сапожок), ювелирное дело (Мстера, Бронницы, Смоленск, Москва). Центры народного искусства привлекают туристов как объекты экскурсионного показа и сувенирной продукции. По территории Центрального района проложено самое большое количество экскурсионных маршрутов.

153

Инфраструктура района. Район имеет развитую транспортную сеть, ядром которой является Московский узел: 11 радиальных железнодорожных линий, 15 автомагистралей, 4 крупнейших аэропорта, 2 речных порта. Все областные центры, расположенные на территории, имеют хорошие транспортные связи с Москвой. Центральный район специализировался на познавательном туризме общероссийского значения. Во всех областных городах имеются гостиницы и туркомплексы, ориентированные на прием туристов.

В Центральном районе сосредоточен основной научный потенциал для развития туризма. Вопросы рекреологии изучаются в Институте географии РАН, Институте природного и культурного наследия РАН, в Московском государственном университете; лечебного отдыха - в Российском центре медицинской реабилитации и физиотерапии МЗ; формирования рекреационных систем и строительства рекреационных объектов - в архитектурных институтах Рускурортпроекта и др. Здесь же находятся и органы управления туризмом федерального и регионального уровней.

В Москве и областных центрах расположены крупнейшие туристские фирмы. Здесь же находится и основная кузница туристских кадров - Российская международная академия туризма.

Основным туристским центром района является Москва. Локальными центрами выступают областные города Владимир, Рязань, Тула, Калуга, Смоленск, Брянск и малые исторические города, вокруг которых начинают формироваться рекреационные подрайоны Можайск, Сергиев Посад, Руза и т. д.

## 2.2. Западный район

Этот район включает Калининградскую (Прибалтийский подрегион), Псковскую и Новгородскую области. Природные рекреационные ресурсы его разнообразны и различны в приморской и континентальной частях, В Калининградской области рекреационные территории занимают в основном побережье Балтийского моря.

154

Ландшафты представляют морскую низменную надпойменно-террасовую равнину, покрытую широколиственными и сосновыми лесами с обширными песчаными пляжами по берегу моря; достаточно живописные.

Климатические условия здесь самые комфортные на Балтийском побережье России. В отличие от Ленинградского побережья здесь достаточно инсоляционный и ультрафиолетовый режимы солнечной радиации, продолжительный безморозный период (170-200 дней) и более длительный (80 дней) и комфортный период купания. Однако снежный покров непродолжителен (70- 80 дней) и неустойчив.

Псковско-Новгородская часть района представлена южно-таежными плоскостными слабодренированными равнинами на западе и Валдайской возвышенностью на востоке. Район характеризуется высокой степенью заболоченности (более 30%). Наиболее благоприятные ландшафты расположены в западной и юго-восточной частях. На востоке основан Валдайский национальный парк. Территория хорошо обводнена многочисленными реками (Волхов, Мета, Шелонь, Ловать, Пола, Западная Двина) и озерами (Чудское, Ильмень, Валдайское, Пирос и др.).

Климат более континентальный с лучшими условиями зимы. Устойчивый снежный покров лежит 120-130 дней,

позволяя активно заниматься зимними видами туризма (лыжным, санным и др.). Обилие рек и озер способствует развитию водного туризма.

Западный район располагает значительными гидроминеральными ресурсами: сульфатными и хлоридно-натриевыми грязями (торфяными, сапропелевыми и иловыми сульфидными озерно-ключевого и морского происхождения). На их базе в начале XIX в. здесь были созданы старейшие курорты «Рауншен» (ныне «Светлогорск», 1820г.) и «Старая Русса» (1828г.).

155

Природные условия Западного района (на Валдае и Балтийском побережье) благоприятны для санаторно-курортного лечения, оздоровительного отдыха и спортивного туризма: пешеходного, водного, лыжного и горнолыжного, охоты и рыбной ловли.

Историко-культурный потенциал Западного района значительный, но распределен неравномерно. Большая часть культурного наследия находится в областных центрах. В Новгороде и Пскове архитектурные памятники отражают историю развития национальной культуры с начала формирования русской государственности (XI в.) до наших дней. Здесь сохранились древние кремли, соборы, монастыри - старейшие образцы русской культуры. Мировую известность имеют Новгородская София, Юрьев монастырь, церковь Спаса и др. Памятники Новгорода и Пскова вошли в список ЮНЕСКО. Архитектурными памятниками славятся Старая Русса, Валдай, Печоры. Много мест, связанных с деятелями русской истории и культуры (Пушкиным, Достоевским, Суворовым, Мусоргским, Римским-Корсаковым и др.).

Калининград (бывший г. Кенигсберг), основанный крестоносцами в XIII в., входивший в состав Королевства Пруссии (с XVI в.), был сильно разрушен в ВОВ. Среди уцелевших архитектурных памятников - кафедральный собор (XIV в.), могила Канта.

В Западном районе меньше центров декоративно-прикладного искусства, чем в Центральном. Наибольшую известность здесь имеет Янтарный комбинат в

Калининградской области, фарфор и крестецкая строчка в Новгородской области.

Инфраструктура Западного региона развита слабее, чем в Центральном. Железнодорожная сеть представлена 6 магистралями и местными маршрутами.

Через Западный район проходят автомагистрали Москва - Санкт-Петербург и Москва - Рига. Все областные центры связаны авиалиниями с Москвой, Санкт-Петербургом и другими городами.

Калининград является крупнейшим южным портом на Балтике.

Областные центры располагают туристскими комплексами и ресторанно-гостиничной сетью, ориентированной на прием туристов.

Рекреационная сеть среднеразвитая. Она представлена отдельными санаториями «Старая Русса», «Хило-во», «Череха», «Зеленогорск», курортной зоной «Светлогорск» (4 санатория, 2 пансионата, базы отдыха).

На Псковско-Новгородской территории расположено 13 турбаз, гостиниц и кемпингов. По ней проходит 7 всероссийских транспортных туристских маршрутов и более 10 местных маршрутов.

Основные туристские центры - Калининград, Новгород и Псков. Локальными туристскими центрами являются Светлогорск, Старая Русса, Валдай, Пушкинские горы.

Рекреационный потенциал района освоен крайне недостаточно. На территории Новгородской области выделено более 50 перспективных участков под рекреационное освоение. Развитие лечебных местностей на Валдае и по долине р. Шелони сможет в будущем возместить потерю континентальных курортов Литвы и Латвии.

### **3. Верхневолжский район**

Этот район охватывает территорию Верхневолжских и Волго-Вятских областей: Тверской, Ярославской, Ивановской, Костромской, Нижегородской, Кировской области и северные части республик Удмуртии, Чувашии,

Мари Эл.

Природные рекреационные ресурсы.

Ландшафты представляют в основном таежные и подтаежные равнины, местами возвышенные. Центральная часть занята Верхневолжской низменностью и средневысотной (200-230 м над у.м.) Галичско-Чухломской равниной с глубоко врезанными долинами, рек. На западе она окаймлена Валдайской возвышенностью (300 м н, у. м.), а на востоке Вятскими Увалами и Верхнекамской возвышенностью (250-300 м над у. м.).

157

Растительный покров представлен елово-пихтовыми лесами, сосновыми борами, березовыми и осиновыми рощами и смешанными елово-березовыми на западе и широколиственно-пихтово-еловыми лесами на востоке. Залесенность более 50%. Леса богаты грибами, ягодами, пушным зверем и боровой птицей. Территория хорошо обводнена. Главная речная артерия - Волга - определяет рекреационное развитие этого региона. Волга принимает множество притоков, самыми крупными из которых являются Тверда, Молога, Кострома, Унжа, Ветлуга, Вятка, Ока и Сура.

Большинство рек пригодны для водного туризма. По Волге, Оке и Вятке проходят теплоходные маршруты. Западная половина района богата озерами, самое крупное из которых Селигер. На Волге построено несколько крупных водохранилищ - Иваньковское, Конаковское, Рыбинское, Горьковское. Реки и озера богаты рыбой. По берегам встречаются хорошие участки песчаных пляжей. Купальный сезон варьирует от 100 дней на западе, до 50 на северо-востоке.

Биоклимат переходный от умеренно-континентального на западе к континентальному на востоке.

Обеспеченность световой солнечной радиацией возрастает с севера на юг от недостаточной (1650 часов) до умеренной (1850 часов), режим УФ радиации оптимальный.

Благоприятный летний период длится с мая по октябрь;

лето умеренно теплое на большей части территории и теплое на юго-востоке (температура июля 17- 18°). Зима умеренно холодная (ср. температура января минус 11-12° на западе и минус 12-15° на востоке). Продолжительность залегания снежного покрова ISO-ISO дней с высотой 40-80 см. Биоклиматические условия благоприятны для оздоровительного и спортивного отдыха летом и зимой.

Гидроминеральные ресурсы аналогичны Западному и Центральному районам. Доминируют питьевые сульфатные воды и хлоридно-натриевые рассолы, местами

158

бромные бальнеологического назначения. Широко распространены лечебные грязи. Природные условия района весьма благоприятны для накопления пресноводных и минерализованных торфов (т/м Горбачевское в Костромской области и т/м Галицкий Мох и Владенское в Тверской области) и сапропелей (сульфидные сапропели из Галичского озера, пресноводные сапропели из оз. Неро). Они были рекомендованы в качестве базовых месторождений для обеспечения здравниц Тверской, Ярославской и Московской областей.

На востоке района встречаются месторождения иловых минеральных грязей (Кижерские озера в Мари Эл и Нижние Ивкинские озера в Кировской области). Минеральные воды и лечебные грязи применяются в курортах и санаториях района.

Богатые природные рекреационные ресурсы этого района в целом освоены недостаточно. Преобладает оздоровительный отдых, развиты охота и рыбная ловля. Культурное наследие Верхневолжья отличается большим разнообразием, что определило приоритетное развитие в этом районе познавательного туризма. В районе расположено множество древних городов России, основанных еще в период раннего средневековья. Архитектурный облик их во многом сохранил черты XVIII-XIX веков, некоторые постройки относятся к более раннему периоду. Объектами познавательного

туризма являются все областные центры (Тверь, Ярославль, Кострома, Нижний Новгород, Киров), а также малые исторические города (Торопец, Торжок, Осташков, Старица, Кашин, Углич, Тугаев, Рыбинск, Макарьев, Соли-галич Слободской и др.).

В районе сосредоточены многие православные святыни: монастыри Нилова Пустынь (Осташков), Успенский (Старица), Борисо-Глебский (Торжок), Оршин (Тверь), Ипатьевский (Кострома), Унженский (Макарьев), Трифонов (Киров) и др. Богат район и дворянскими усадьбами, большая часть которых сохранилась в Тверской, Ярославской, Костромской и Нижегородской областях.

159

Верхневолжье знаменито своими народными промыслами. Больше всего они развиты в Кировской области (обработка каппы, плетение из корней хвойных деревьев, ивовой лозы и соломки, изделия из бересты, кружевоплетение, вышивка, глиняная дымковская игрушка) и в Нижегородской области (художественная обработка дерева: хохлома, городецкие изделия, Полхов майдан, нижегородские гипюры и белая гладь).

Всемирно известна лаковая миниатюра Палеха и Холуя (Ивановская область), ростовская финифть, красносельская финифть, золотошвейное шитье Торжка, конаковский фаянс.

Города располагают художественными, краеведческими, этнографическими музеями, музеями народного творчества. Много мемориальных музеев, связанных с жизнью деятелей русской культуры: Пушкина, Некрасова, Горького, Островского, Левитана и братьев Васнецовых. Богатое культурное наследие региона активно осваивается познавательным туризмом. Здесь проходят всероссийские теплоходные и железнодорожные туристские маршруты.

В настоящее время экскурсионный рынок расширяется вовлечением Волго-Вятского района, ранее закрытого из-за развития там предприятий военно-промышленного комплекса.

Инфраструктура района. Территория имеет развитую сеть автомобильных и железных дорог, связывающих областные центры между собой и со столицей. Главной транспортной сетью выступает Волга, по которой проходят основные экскурсионные маршруты. Большинство крупных городов располагает гостиницами и ресторанами, в том числе туристскими, и имеет регулярную авиасвязь с крупнейшими центрами России и многими курортами.

Рекреационная сеть в районе среднеразвитая. Характерно преобладание учреждений лечебно-оздоровительного отдыха и их близкое расположение от областных центров. Доминируют профилактории и базы отдыха вблизи промцентров. Наиболее крупные курорты: «Зеленый город» в Нижегородской области и «Нижнее Ивкино» в Кировской.

Сеть туристских предприятий очень неравномерна. Максимальная концентрация их отмечается на Селигере и верховолжских озерах, в окрестностях Вышнего Волочка, вокруг Твери и Костромы.

Туристские центры района - все областные центры - Тверь, Ярославль, Кострома, Нижний Новгород, Киров, локальные туристские центры наметились в городах Осташков, Торжок, Углич, Рыбинск.

## 2А Уральский район

Самый восточный район 2-й рекреационной зоны и Центра России. Он занимает горы Урала южнее 60° с. ш., Предуралье и Зауралье. Административно в него входят Пермская, Екатеринбургская, Челябинская области, Башкирия и восточная часть Удмуртии. Условия для развития туризма определяются горами и существующими транспортными связями в регионе. Урал - важнейший промышленный район России с высокой плотностью населения. Рекреационный потенциал района значительный.

Природные рекреационные ресурсы. В ландшафтном отношении район можно подразделить на несколько частей. Уральский хребет состоит из 3 частей: средневысотный (1569 м над у.м.) Северный Урал, низкогорный (до 700 м над у.м.) Средний Урал и среднегорный (1640 м над у.м.) Южный Урал. От



водораздельного хребта рельеф постепенно понижается к западу и более резко к востоку. Предгорные увалистые равнины с запада окаймляются Верхнекамской (300-330 м над у.м.) и Бу-гульминско-Белебеевской (380-420 м н.у.м.) возвышенностями. Горы покрыты хвойным елово-пихтовым лесом, вершины Северного и Южного Урала в основном скалистые и безлесные.

161

Предгорья на севере лежат в таежной зоне, в средней части елово-пихтовые, кедровые и лиственные леса на склонах сменяются широколиственными и осиновыми, а в южной части заняты лесостепью и степью.

Территория обводнена многочисленными реками, текущими с водораздельного хребта на запад и восток. Наиболее крупные реки: Кама, Белая, Урал, Тура, Исеть и их притоки (Чусовая, Юрюзань, Инзер Аи, Миас). В предгорьях много озер (Увильды, Аргазы, Иртящ, Шарташ, Кал как). Большая часть их сосредоточена в Екатеринбургской и Челябинской областях. Крупнейшим водным объектом является Камское водохранилище. По берегам рек и озер протянулись песчаные пляжи. Купальный сезон на севере очень короткий - 30 дней, на юге - до 100 дней.

Уральский район богат уникальными природными достопримечательностями. Здесь широко развит карст - более 500 пещер. Крупнейшая из них Сумчан-Кутук (более 8 км). На окраине Суцгура в Ледяной горе расположена всемирно известная Кунгурская ледяная пещера. В Башкирии - Аскинская дещера-ледник. Мировую известность имеет также Ильменский минералогический заповедник. Привлекательны рифы на р. Сыльве.

Климат района континентальный. Обеспеченность солнечной радиацией изменяется от недостаточной на севере (1600-1700 час. солнечного сияния в год) до умеренной (1800 час.). На севере выражены следы УФ дефицита зимой» на остальной территории биологическая активность солнца оптимальная. Безморозный период колеблется от 95 до 140 дней. Лето умеренно теплое и теплое (температура июля + 16-19°). Повторяемость

погод на севере редкая, на остальной территории средняя. Зима умеренно холодная (температура января минус 14-16°), Снежный покров на севере держится 60-190 дней. На юге - 110 дней. Высота его 40-60см.

162

Зима благоприятна для занятий лыжным и горнолыжным спортом. Однако повышенный ветровой режим в южных степных районах и значительная вероятность суровых погод на севере несколько снижают комфортность в этих районах. Лыжный туризм ограничивается также лавиноопасностью горных районов, особенно в весенний период. Летний период наиболее благоприятен на Среднем Урале.

В целом климатические условия здесь позволяют активно заниматься оздоровительным и спортивным туризмом.

Гидроминеральные ресурсы.

Минеральные воды Уральского района отличаются наибольшим разнообразием из всех районов Центра России. Наряду с сульфатными питьевыми водами и хлоридными натриевыми бромными рассолами в Предуралье и на Среднем Урале распространены углекислые железистые и радоновые воды.

Особенно богаты минеральными водами пермский курорт «Усть-кичка» (сульфидные, иодобромные крепкие рассолы), курорт «Самоцвет» (радоновые и углекислые воды) Екатеринбургской области.

Грязевые ресурсы в районе представлены сапропелевыми и торфяными глинами. Естэ» небольшие озерно-ключевые месторождения иловых сульфидных грязей.

В Башкирии находится уникальный курорт Янгзд-Тау, на котором основным природным лечебным фактором являются естественные горячие пары (40-50°) и сухие горячие (50-70°) газы, содержащие кислород, двуокись углерода, азот и органические вещества. Целебные газы и пары выделяются из трещин Янган-Тау. Второй лечебный ресурс курорта - субтермальный радиоактивный источник.

Наряду с традиционными природными лечебными ресурсами в Башкирии широко применяется кумысолечение

(санаторий «Юматово»).

Культурный потенциал района своеобразный. Район изобилует археологическими находками, в том числе Капова пещера с наскальными рисунками, богат культовыми памятниками как русского православия (Пермская область), так и российских мусульман (г. Уфа). Архитектурный облик православных храмов имеет четко выраженный местный стиль. Интерьеры храмов изобилуют деревянной скульптурой.

Памятники архитектуры различных стилей, эпох и назначения украшают все главные города района\* Пермь, Екатеринбург, Челябинск, Уфу, Нижний Тагил, Невьянск (Демидовская падающая башня), Туринск.

Урал славится своими промыслами и ремеслами. Уникальное чугунное литье производят в Касли; в Нижнем Тагиле выпускают лаковые подносы; камнерезные промыслы развиты в Кунгуре и в Красный Ясыл Пермской области, завод «Уральские самоцветы» (Екатеринбург) - основной центр художественной обработки твердого поделочного камня в России; керамика традиционна в Таволге. В областных центрах много музеев, театров, концертных залов.

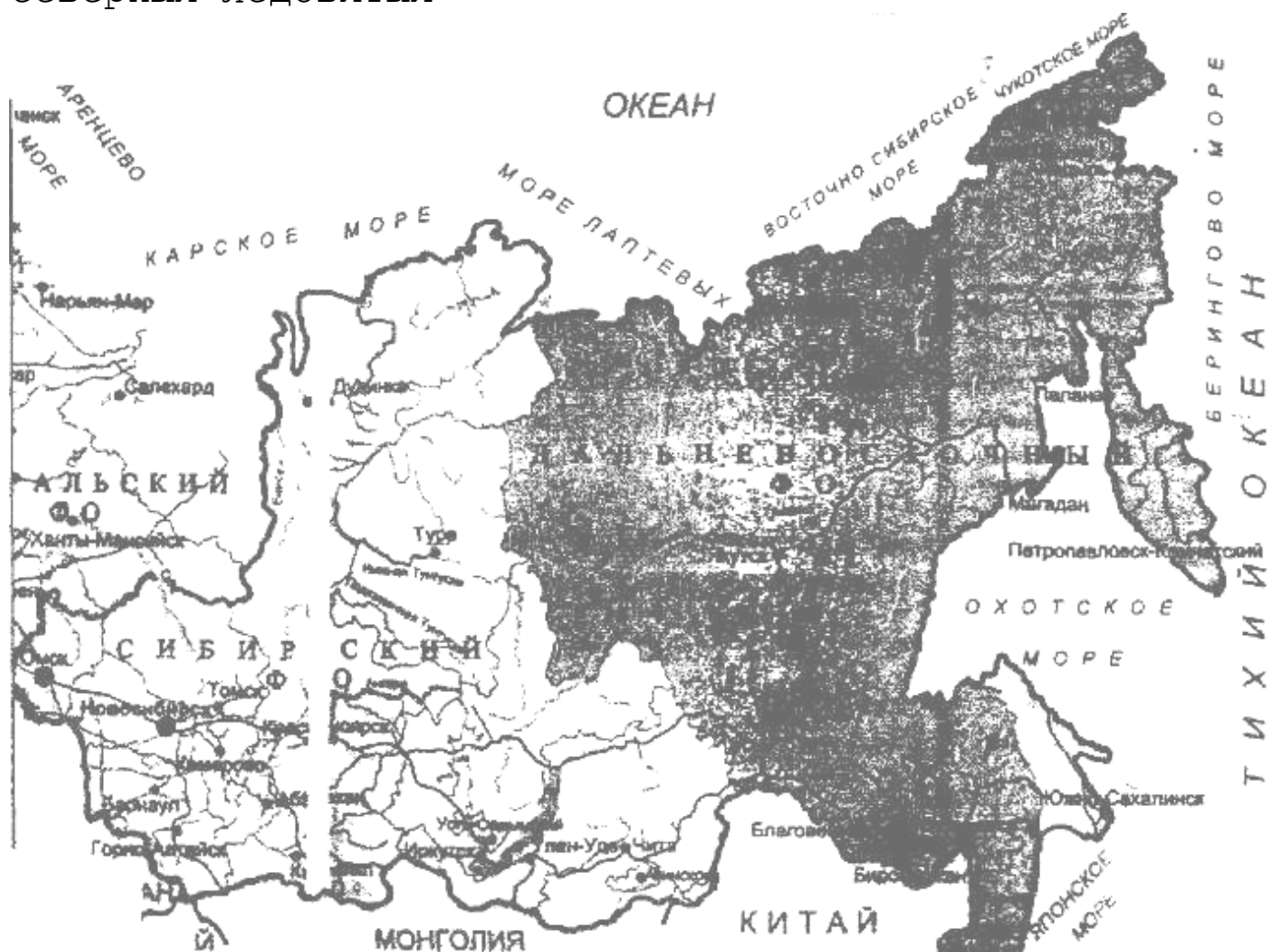
Разнообразие культурного наследия создает предпосылки для развития познавательного туризма. -

Инфраструктура района развитая. Это обусловлено сильной урбанизацией территории и ее географическим положением. Урал находится между Европейской частью страны, Сибирью и Средней Азией, с которыми связан развитой транспортной сетью Урал пересекают автомобильные и железнодорожные магистрали. Большинство городов располагает аэропортами. Екатеринбург, Челябинск, Пермь, Уфа - города с миллионным населением и развитой инфраструктурой. Все это делает Урал доступным для туристов из других регионов.

Рекреационная сеть Уральского региона считается слаборазвитой, хотя туризм на Урале активно развивается и представлен разнообразными формами\* пешеходным, лыжным, водным, конным. Здесь функционируют 2 всероссийских маршрута: пешеходный по Южному Уралу и на плотках' по р Белой. В районе

действуют 30 туристских баз и гостиниц. Активно внедряются новые виды путешествий на снегоходах «Буран», плавдаках «Дон» и виндсерферах. В районе много ле-

Туристская зона Сибири и Дальнего Востока северный ледовитый



чебно-оздоровительных учреждений: курорты Усть-Качка, Ключи, Нижние Серьги, Самоцвет, Озеро Мол-таево, Кисегач, Увильды, Янган-Тау, Красноусольск. Каждая область располагает сетью санаториев и домов отдыха. Вокруг промцентров сосредоточены учреждения профилактического отдыха для рабочих местных предприятий. Тем не менее существующая сеть учреждений отдыха недостаточна для удовлетворения потребностей в отдыхе многочисленного местного населения.

#### 4. Сибирско-Дальневосточная зона

Эта зона рекреационно освоена менее остальных зон. Она охватывает огромную территорию, слабо заселенную и отличающуюся суровыми климатическими условиями зимнего периода, ограничивающими возможности рекреационного развития зоны.

По условиям расселения и рекреационным ресурсам эту зону следует разделить на 2 подзоны: северную и южную.

Южная часть Сибири (южнее  $55-57^{\circ}$  с.ш.) характеризуется наибольшей освоенностью территории, в ней сосредоточено основное население Сибири, она обладает лучшими рекреационными ресурсами.

Природные рекреационные ресурсы.

По Югу Сибири проходят цепи горных систем Алтая, Саян, Предбайкалья и Забайкалья, Сихоте-Алинь, расчлененные межгорными котловинами. С этих гор берут начало многочисленные реки Сибири. Здесь много соленых и пресных озер, в том числе самое глубокое озеро мира Байкал. Южная Сибирь расположена в таежной, лесостепной и степной зонах. Она отличается богатством растительного покрова и животного мира.

Территория обеспечена минеральными водами и лечебными грязями. Климат резко континентальный, однако, климатические условия Южной Сибири более мягкие, чем Северной, особенно зимнего периода.

Биоклимат характеризуется достаточной обеспеченностью солнечной радиацией с оптимальным режимом УФ радиации, устойчивым погодным режимом зимы и лета, комфортными условиями летнего периода (лето теплое плюс  $18-19^{\circ}$ , сухое) и относительно дискомфортными условиями зимы (зима холодная с температурой января минус  $17-24^{\circ}$ ), устойчивым снежным покровом, лежащим в течение 5-6 месяцев. Все это создает предпосылки для развития лечебного и оздоровительного отдыха и спортивного туризма.

Историко-культурный потенциал Сибири не столь значителен, как в европейской части России, что обусловлено более поздним освоением территории.

Большинство памятников культурного наследия находится в крупных городах.

Инфраструктура региона развита недостаточно. Транспортные связи обеспечиваются Транссибирской магистралью с отдельными отходящими ветками, БАМом и несколькими автомагистралями. Водные пути проходят по рекам Оби, Иртышу, Енисею, Ангаре, Лене, Амуру. Все крупные города связаны авиалиниями. Во многих административных центрах имеются туристские гостиницы, рестораны. Научное руководство развитием туризма в Сибири осуществляется Томским и Иркутским университетами и Томским институтом курортологии с филиалом во Владивостоке.

На территории Южной Сибири выделено 4 рекреационных района. Все они имеют преимущественно оздоровительно-лечебную и спортивную специализацию, местную и межрайонную ориентацию.

Остановимся кратко на некоторых особенностях каждого района.

## 5. Обско-Алтайский район

Обско - Алтайский район включает южные части Тюменской, Томской областей, Омскую, Новосибирскую, Кемеровскую области и Алтайский край. Самый рекреационно освоенный регион Сибири.

Природные рекреационные ресурсы позволяют проводить все основные функциональные типы рекреационной деятельности. По условиям рельефа район делится на равнинную северную часть, занятую Западно-Сибирской низменностью, и горную южную часть, состоящую из горной системы Алтая, Кузнецкого Алатау и Салаирского Кряжа.

Территория обводнена неравномерно: более всего рек в горах, менее всего в степной части, с гор берут начало такие крупные реки как Катунь и Бия, слияние которых образует величайшую реку Сибири Обь. Ее многочисленные притоки также в основном стекают с гор. Самым крупным из них является Иртыш. Обь с Иртышом судоходны, по ним проложены теплоходные маршруты. Горные реки бурные, коварные, пригодны для водного туризма, степные реки маловодны и часто пересыхают летом. В районе много озер как в горной части (Телецкое, Айя, Манжерок), так и на равнине (Чины, Сартлан, Убинское, Черное и др.). Среди озер много соленых. По характеру растительности район делится на степную и лесостепную южную равнинную часть и таежные северную и горную части. Северная тайга большей частью заболоченная.

Биоклимат этого района наиболее благоприятный для рекреации по сравнению с другими районами Сибири, особенно в среднегорном поясе. Продолжительность солнечного сияния там достигает рекордных 2600 часов в год, воздух отличается повышенной ионизацией, колебания атмосферного давления редки. Лето умеренно теплое и теплое (17-19°) с малой вероятностью перегрева и духоты. Купальный сезон в малых озерах, водохранилищах продолжается 60- 90 дней. Горные реки, холодные и быстрые, не пригодны для купания. Зимний

период умеренно холодный ( $-17^{\circ}$ ) с продолжительным залеганием снежной покровы (5,5 месяца) и преобладанием тихих солнечных погод благоприятен для лыжного туризма и зимней аэротерапии.

По биоклиматическим показателям Горный Алтай был отнесен к климатическим курортным местностям. В долине р. Катунь работает один из старейших климатических туберкулезных курортов «Чемал».

168

Гидроминеральные ресурсы района очень богатые. Здесь много уникальных минеральных источников, отличающихся повышенной водообильностью. Распространены хлоридно-натриевые аналогичные «Ессентуки № 4» (курорт «Озера Караги»), сероводородные, близкие к мацестинским, иодо-бромные (Чажемтовский источник), радоновые и сульфатные (курорт «Белокуриха»). В районе выявлено множество грязевых месторождений-торфяных, иловых и сапропелевых (оз. Ахшнка, Эбейты, Ульджай, Горькое, Курейное).

Практически каждая область обеспечена собственными месторождениями лечебных грязей и минеральных вод, которые применяются на курортах: «Тараскуль» (Тюменская область), «Озеро Караги» (Новосибирская область), санаторий «Колос» (Омская область), «Медвежье озеро» и «Сосновая роща» (Курганская область), «Белокуриха» (Алтайский край).

Природные ресурсы используются для рекреационно-оздоровительных занятий (прогулки, катание на лыжах, сбор грибов и ягод) и спортивного туризма (альпинизм, скалолазание, горнолыжный спорт, велосипедный, конный, водный, охота и рыболовство).

Культурный потенциал представлен археологическими объектами (курганы и «каменные бабы» на Алтае) и старинными городами: Тюмень (1586г.), Тобольск (1587г.), Томск (1604г.), Кузнецк (1617г.) и др. В городах сохранились архитектурные, культовые и гражданские памятники. Тобольск славится единственным в Сибири кремлем и уникальным деревянным зодчеством. Объектами познавательного туризма являются



многочисленные музеи, сосредоточенные в крупных городах и разбросанные по территории региона.

169

Рекреационная сеть. Район - самый густонаселенный в Сибири с городами-миллионерами (Новосибирск и Омск) с большой потребностью в отдыхе населения специализировался на обслуживании местного населения. Санаторное лечение представлено отдельными курортами и сетью санаториев-профилакториев вблизи промцентров. Широко развиты базы отдыха, садоводческие товарищества, базы рыбаков и охотников. В районе 15 туристских баз (10 из них расположены в окрестностях больших городов и 5 на Горном Алтае). Есть туристские гостиницы в Кургане, Тюмени, Тобольске, Омске и Горно-Алтайске.

Проложены туристские маршруты по Горной Шории, Кузнецкому Алатау и Алтаю. Основные турцентры: Курган, Тюмень, Омск, Новосибирск, Барнаул, Бийск, Кемерово.

## **6. Енисейский район**

Этот район занимает центральное положение в Сибири. Он охватывает южную часть Красноярского края, Хакасию и Туву. По своим характеристикам во многом близок к Обско-Алтайскому региону.

Район активного промышленного освоения, на его территории размещено несколько территориальных промышленных комплексов: Среднеенисейский, Канско-Ачинский, Саянский. Располагает развитой сетью железных и автодорог.

Природные рекреационные ресурсы по многим параметрам благоприятны для развития туризма.

Большая часть района занята низкими и средневысокими горами Западного и Восточного Саяна, межгорными котловинами (Тувинской и Минусинской). Высокогорья здесь выражены менее четко, чем на Алтае и достигают меньших высот - до 3500 м. Горы покрыты кедровой,

лиственничной и елово-пихтовой тайгой, вершины гор скалистые с небольшими ледниками. Котловины заняты степью и лесостепью. Много рек, относящихся к бассейнам Енисея и Оби. Реки в горах быстрые и порожистые осваиваются туристами-водниками. Енисей ниже Саяно-Шушенской ГЭС судоходен. По нему действуют теплоходные маршруты. Долины рек очень живописны, внимание туристов привлекает заповедник «Красноярские столбы» вблизи Красноярска

На всей территории встречается множество озер, большинство из них прогревается летом до комфортных температур и пригодно для купания в течение 90 дней. По югу распространены соленые озера. Хорошие возможности для купания на Красноярском и Саяно-Шушенском водохранилищах

Биоклиматические условия близки к Алтайским, но характеризуются более суровыми условиями зимы в Тувинской котловине со среднемесячными температурами до  $-30^{\circ}$ . На остальной территории зима холодная (минус  $18-20^{\circ}$ ), сухая снежная с обилием солнечных дней, достаточно комфортная для зимнего туризма, особенно в низко- и средне-горных районах. Лето теплое (плюс  $17-20^{\circ}$ ).

Гидроминеральные ресурсы района изучены хуже, чем в Западной Сибири. Тем не менее разведанные месторождения, выявленные в различных частях района, указывают на разнообразие типов минеральных вод: углекислые, сульфатно-натриевые и азотные кремниевые термальные, радоновые. Наибольшее распространение минеральные воды имеют в Туве. Лечебные иловые грязи приурочены к соляным озерам Тувинской и Минусинской котловин (оз. Угум, оз. Шира, оз. Татарское). Минеральные воды, рапы соленых озер и лечебные грязи применяются на местных курортах: «Красноярское загорье», «Озеро Учум», «Озеро Шира», «Чедыр», «Уш-Бельдир».

Разнообразие живописными труднодоступных ландшафтов создает возможности для занятий спортивным туризмом.

Водный туризм может быть представлен байдарочным по горным рекам, парусным на озерах и водохранилищах, теплоходным по Енисею. Высокогорья благоприятны для альпинизма и скалолазания. Широкое развитие карста, особенно в Восточных Саянах (более 200 пещер), позволяет развивать спелеотуризм. Многочисленные тракты пригодны для вело- и автотуризма.

Культурный потенциал также состоит из памятников археологии вокруг Канска (Махаушка) и наскальных рисунков по берегу р. Улуг-Хема, а также исторической застройки в Ачинске, Канске и Красноярске (церкви, старинные особняки), мемориальных мест, связанных с декабристами, известными художниками, писателями, географом-исследователем Азии Потаниным. В городе Кызыле находится географический центр Азии. Интерес представляют гидротехнические сооружения.

Рекреационная сеть развита слабее, чем в Западной Сибири.

Помимо перечисленных выше курортов, построены пансионаты, дома отдыха и отдельные базы отдыха. Имеющаяся сеть лечебных оздоровительных учреждений не покрывает потребности местного населения. В 80-х годах были проведены комплексные исследования по оценке природных рекреационных ресурсов и выделены территории под будущие рекреационные учреждения.

Предприятия планового туризма немногочисленны - Они включают гостиницы «Турист» в Красноярске, «Хакасия», «Дружба», «Абакан», «Кантегир» в Абакане, а также несколько турбаз (в Красноярске, Шушенском, Минусинске, Туве). В горах турбаз нет.

В районе Красноярска и Дивногорска построено несколько канатных дорог. Через район проходит 2 всероссийских маршрута и 8 местных маршрутов. Среди самодельных туристов популярен сплав по р. Мане. Большой автобусный маршрут йо Хакасии и Туве называется «Саянское кольцо». Турцентры - города Красноярск, Абакан.

## 7. Прибайкальский район

Этот район охватывает Бурятию и южную часть Иркутской и Читинской областей.

Район менее заселенный и промышленно освоенный по сравнению с двумя предыдущими. В рекреационном отношении развивался преимущественно лечебно-оздоровительный отдых местного населения. Нахождение в этом районе самого глубоководного в мире озера Байкал обусловило интерес к нему зарубежных туристов. Природные рекреационные ресурсы. Прибайкальский район представляет собой обширную горную страну, состоящую из системы хребтов (Приморского, Ва#\* кадьбкого, Хамар-Дабана и др.), Витимского плоскогорья, Станового нагорья. Рельеф преимущественно низко- и среднегорный. Наибольшие высоты имеет Баргузинский хребет (до 2840 м). Район расположен преимущественно в таежной зоне (кедр, лиственница, сосна), за исключением крайней южной части (верховья Ангары и долины р. Селенги), где доминируют степные ландшафты. Главный водный объект - озеро Байкал, площадь которого 31,5 тыс. км<sup>2</sup>. Байкал - наилучший водоем для теплоходных путешествий и отдыха на его берегах. Массовое купание в Байкале невозможно из-за холодной воды. Для купания в течение всего 30 дней пригодны в основном водохранилища Братское и Иркутское. Реки, текущие с Байкальских хребтов, в верховьях быстры, порожисты и холодны, в нижнем и среднем течении полноводны, по ним хорошо осуществлять сплавы на плотах, плавание на моторных лодках. Густая речная сеть позволяет варьировать с выбором водных маршрутов различной степени сложности. Реки Ангара и Лена судоходны.

173

Климат устойчивый, благоприятный в теплую половину года: весна очень сухая, солнечная, лето теплое (плюс 18-20°) с малооблачной погодой, редким развитием духоты, осень сухая и теплая. Зима холодная (минус 22-24°). Снежный покров в межгорных котловинах лежит

145 дней, в горах - до 250 дней. Наиболее комфортные условия для лыжного туризма во второй половине зимы. В целом биоклимат района из-за обилия солнечных дней, чистоты и сухости воздуха весьма благоприятен для оздоровления.

Гидроминеральные ресурсы многочисленны и разнообразны. На территории района выявлено более 300 источников, представляющих почти все известные типы минеральных лечебных вод, в том числе такие, как трускавецкие «Нафтуси», содержащие органические компоненты (Мунокские источники на р. Киренге); углекислые с содержанием железа (курорт «Дарасун»); радоновые хлоридные натриевые рассолы с содержанием брома (курорт «Усть-Кут»); сульфатно-хлоридные натриевые воды (санаторий «Братское взморье»); гидрокарбо-натно-сульфатно-маганиевые (курорт «Аршан»); азотные кремнистые термальные (курорт «Горячинск»).

Иловые лечебные грязи преимущественно озерно-ключевого происхождения обнаружены в озерах Иркутской и Читинской областей (Мальтийское, Усть-Кут, Угдан).

Природные ресурсы благоприятны для организаций оздоровительного и спортивного туризма (рыболовный, охотничий, пешеходный, водный).

Ресурсы познавательного туризма сосредоточены в основном в старинных сибирских городах: Иркутске, Чите, Усть-Куте, Усолье-Сибирском, Улан-Удэ. Эти города были основаны в XVII в. и сохранили образцы застройки XVIII-XIX веков. Этот район был основным местом ссылки декабристов. В Иркутске есть музеи-усадьбы С. Волконского и С. Трубецкого. Иркутск, Чита и Улан-Удэ располагают ценнейшими музейными коллекциями западноевропейского, русского искусства, геологическими, этнографическими экспозициями. Основным природным познавательным объектом является озеро Байкал, вдоль берегов которого организованы эколого-экскурсионные маршруты.

Рекреационная сеть района слаборазвитая. Предприятия лечебного отдыха включают 5 курортов и сеть санаториев-профилакториев. На побережьях Иркутского и Братского водохранилищ сосредоточены ведомственные

пансионаты и базы отдыха. В окрестностях Братска, Иркутска, Читы и Улан-Удэ развита дачная рекреация. Плановый туризм приурочен к Байкалу, на берегах которого расположено 7 турбаз. Несколько турбаз размещено вблизи Улан-Удэ, Иркутска и на озере Щучьем. Действуют теплоходные маршруты по Байкалу летом и лыжные зимой. Разработан плановый маршрут от турбазы на оз. Щучьем через отроги хребта Хамар-Дабана на турбазу «Байкальский прибой».

Инфраструктура района неразвита. Территорию пересекает Транссибирская магистраль, БАМ, несколько автомобильных трактов. Транспортная сеть крайне недостаточна, местных авиалиний мало. Крупные аэропорты и туристские гостиницы есть в Братске, Иркутске, Чите и Улан-Удэ.

ЗА Дальневосточный район

Этот район включает Хабаровский и Приморский края, Амурскую (кроме северных территорий) и Сахалинскую области.

Район лежит в муссонной климатической зоне. По природным условиям его целесообразно подразделить на 2 подрайона: Амурско-Приморский (континентальный) и Сахалинский (островной).

Природные рекреационные ресурсы Амурско-Приморского подрайона.

Ландшафты представляют чередование низко- и среднегорных хребтов (Буреинского и Сихотэ-Алиня) с низменностями, прилегающими к долинам рек Амура, Зеи, Уссури и оз. Ханка. Вдоль берегов Японского моря и Татарского пролива протянулась узкая прибрежная равнинная полоса, обладающая песчаными пляжами.

Территория обводнена холодным Охотским и теплым Японским морями и реками бассейна Амур, Амур - мощная речная артерия, судоходная, формирующая основные зоны расселения в северной части района. Его притоки (Зея, Буряя, Амгунь, Урми, Бита, Уссури и др.) пригодны для сплава на лодках и плотах. Озера распространены по долине Амура (Чукчагирское, Эворон, Бо-лонь, Орель, Удыль, Бол. Кизи).

На юге находится самое большое крупное озеро этого района Ханка. Территория сильно залесена (до 70%).

Тайга отличается сочетанием сибирской флоры (кедр и лиственница) с теплолюбивыми растениями Маньчжурии (даурская лиственница, амурский бархат, маньчжурский орех). Много экзотических растений (лимонник, дикий виноград).

На территории находится 2 заповедника: «Комсомольский», расположенный в долине рек Бельго и Пивань на стыке горной темно-хвойной тайги Сихотэ-Али-ня и южных кедрово-лиственных лесов Приамурья, и «Уссурийский», организованный на южных склонах гор Пржевальского с обширной плантацией женьшеня.

Биоклимат муссонный с устойчивым погодным режимом зимы и лета и резкой контрастной изменчивостью погоды в переходные сезоны при смене зимнего и летнего муссонов. Для него характерны исключительно благоприятный инсоляционный режим зимой, отсутствие периода с УФ голоданием и несколько сниженная обеспеченность солнечной радиацией летом.

Зима под влиянием Сибирского антициклона солнечная, умеренно-холодная на юге ( - 14° во Владивостоке) и холодная (минус 22-24° в Приамурье). Устойчивый снежный покров характерен для Приамурья (3-4 месяца). На юге Приморья он кратковременен (1,5 месяца) и недостаточен для занятий лыжным туризмом. Летний период длится от 120 дней на севере до 150 дней на Юге.

176

Лето теплое (+ 24e во Владивостоке), дождливое. Повышенный режим влажности летом свойственен Приморью и менее выражен в Приамурье. Продолжительность купального сезона резко варьирует по территории от 30 дней на севере Хабаровского края до 60 дней в Амурской области. Моря, омывающие район, характеризуются невысокими летними температурами воды и сокращенным периодом купания. В Охотском море и Татарском проливе вода прогревается до 17° только к августу. На побережье Японского моря купальный сезон продолжается 2 месяца. На самом крайнем юге в мелководных заливах (вблизи Владивостока) купальный сезон более 90 дней с температурой воды в июле-

августе до плюс 26-28°, в сентябре до +24°. Второй очаг с продолжительным периодом купального сезона (90 дней) находится в центральной части района (по Амуру от Хабаровска до Комсомольска) и в Приханкайской низменности.

Переходные сезоны теплее, чем в других районах Сибири. Ограничительным фактором является прохождение тайфунов, сопровождающееся резкими перепадами и обильными осадками.

В целом климат района признан достаточно благоприятным для отдыха и лечения.

Гидроминеральные ресурсы. Известны углекислые, сульфатные и железистые минеральные воды, кремнистые термы. Лечебные грязи представлены иловыми грязями бухты Угловой Амурского залива и торфянистыми илами Татарского пролива. Гидроминеральные ресурсы применяются в местных здравницах: на курортах «Шмановке», «Кульдуре», «Садгороде», ведомственных санаториях («Ласточка», «Гонжа» и «Анненские воды»).

Природный ресурсный потенциал района позволяет широко развивать лечебно-оздоровительный и спортивный туризм.

Культурные комплексы района включают историко-культурные памятники и музеи административных центров (Благовещенска, Хабаровска, Владивостока) и ряда других городов и этнографический материал, связанный с бытом малых народностей края. Много мемориальных мест, посвященных ученым, писателям, исследователям Дальнего Востока (Чехов, Кропоткин, Фадеев, Пржевальский, Комаров, Арсеньев, адмиралы Макаров и Колчак). Множество экспозиций посвящено событиям русско-японской, -гражданской и Великой Отечественной войнам. Города располагают музеями, картинными галереями, театрами.

177

Познавательный интерес представляет экзотическая природа Приморья.

Рекреационная сеть слаборазвита и представлена в основном лечебно-оздоровительными учреждениями, да и



они носят точечный характер: в Хабаровском крае имеется 2 санатория «Кульдур» и «Уссури»; в Приморском крае курорты «Шмановка» и «Садгород» (курортная зона из 1 курорта, 2 санаториев и 2 домов отдыха, в Амурской Области - один дом отдыха «Бузули» и санаторий-профилакторий в Гонже). Неравномерно освоен район и туристами (всего 5 турбаз). Туристские гостиницы имеются в Хабаровске и Владивостоке. Туристские маршруты только местные (пешеходные, лыжные и водные).

Теплоходные маршруты проходят по Амуру и морям. Главный туристский порт - г. Владивосток, из него курсируют теплоходные рейсы на Сахалин, Курилы и Камчатку.

Основные проблемы развития туризма связаны с удаленностью района и плохо развитой транспортной сетью, особенно в северной части. С другими регионами России район связан в основном воздушным и железнодорожным сообщением.

Основные центры - Хабаровск и Владивосток.

Сахалинский подрайон включает остров Сахалин и Курильские острова. Природные условия определяются на Сахалине двумя хребтами и разделяющей их Тымь-Норонайской низменностью. Курильские острова представляют цепь вулканов, самый крупный из которых Алаид достигает 2339м.

178

Для Сахалинского подрайона характерны экзотичность ландшафтов, широкое распространение эндемич\* ных видов растительного покрова. Реки на Сахалине и Курилах короткие, некоторые из них пригодны для сплавов.

Биоклимат Сахалина умеренный, муссонный, близок к приморскому, но имеет ряд особенностей: в нем проявляются черты морского климата. Зима продолжительная и снежная. Снег лежит с ноября по апрель-май. Высота его достигает 1,5-2,5 м. На юге Сахалина зим более мягкая, чем на тех же широтах в Приморье (температура января - 15°). Это

благоприятствует лыжному туризму. Турбаза «Горный воздух» зимой действует как горнолыжный курорт. Благоприятный летний период более продолжительный (с середины мая до конца октября на юге, на севере - июнь-сентябрь). Лето теплое (+19°). Однако купальный сезон на море ограничен всего 30 днями. Холодные воды Охотского моря только в августе прогреваются до +17°. На Курилах климат преимущественно сухой. Сахалин и Курилы больше, чем Приморье страдают от тайфунов: через Сахалин ежегодно проходит до семи тайфунов, большая часть их приходится на конец лета - начало осени, они обладают здесь очень большой разрушительной силой. К неблагоприятным явлениям, свойственным этой территории, относятся цунами, лавины, сели, наводнения и частые туманы и дожди, Гидроминеральные ресурсы исследованы в основном на Сахалине, где распространены углекислые хлоридно-гидрокарбонатные и натриевые воды с высокой минерализацией и высоким содержанием и высококачественные морские иловые сульфидные грязи, добываемые со дна залива Изменчивый. На их базе функционирует курорт «Синегорские минеральные воды», санаторий «Сахалин», «Горняк» и «Чайка». Рекреационная сеть сконцентрирована в южной части Сахалина и представлена указанными выше санаториями, турбазой «Горный воздух», гостиницей «Турист». По югу Сахалина проложен всероссийский туристский маршрут.

179

## **8. Азиатский север России**

Северная половина Сибирско-Дальневосточной зоны занята Азиатским севером России. Это огромная по площади территория, отличающаяся гораздо меньшим ресурсным потенциалом, крайне неразвитой инфраструктурой и очень редкой рекреационной сетью, носящей точечный характер.

Природные условия региона в основном малоблагоприятны для развития туризма, что обусловлено крайне суровыми

климатическими условиями недостаточной обеспеченностью солнечной радиацией, холодным дискомфортом зимнего периода, недостаточной обеспеченностью теплом летнего периода. Почти повсеместное развитие вечной мерзлоты создает трудности для строительства объектов.

По туристскому освоению территория Азиатского севера подразделяется на 4 района.

Западную часть занимает Путоранский район, расположенный к востоку от Норильска и включающий плато Путорана, отделяющее низменности Западной Сибири от Среднесибирского плоскогорья. Плато Путорана поднимается до высоты 1700 м н у.м., имеет четко выраженный горный рельеф с пикообразными-вершинами, пропастями и глубокими каньонами. Плато Путорана привлекает туристов\* лыжников, водников и любителей горного и пешеходного туризма. Туристским центром этого подрайона служит г. Норильск, обладающий необходимой инфраструктурой и авиационным сообщением. В центральной части расположен Якутский район. Этот район охватывает территорию республики Саха - от побережья Северного Ледовитого океана до Станового хребта (55° с.ш.).

Большая часть района лежит в пределах Среднесибирского плоскогорья, вдоль побережья расположена Северо-Сибирская низменность. Район находится в пределах тундровой и таежной зон. Обводнен много-

ГЕОГРАФИЯ ТУРИЗМА \_\_\_\_\_ t81

численными реками: Леной с притоками (Вилуй, Витим, Алдан и др.), Оленек и др.

Для Якутии характерны дискомфортные жестокиморозные условия зимы и достаточно благоприятные условия летнего периода. Летом температура воздуха прогревается до плюс 20~30°, на юге возможно купание в реках в течение 30 дней.

Якутия располагает достаточными гидроминеральными ресурсами: минеральными водами и лечебными грязями. По реке Лене и ее южным притокам разведано несколько месторождений лечебных грязей.

Рекреационная сеть в Якутии неразвита. Существует

только 1 турбаза вблизи Якутска, несколько баз отдыха и санаториев-профилакториев, один дом отдыха Томмотский. Туристскими центрами могут стать Якутск и Чульман, имеющие необходимые объекты инфраструктуры, авиационное сообщение со многими городами России. К этим центрам подходит новая магистраль АЯМ, связывающая их с БАМом,

Крайний северо-восток России занимает Верхоянско-Черский подрайон. Он включает хребты Верхоянский, Черского, Сунтар-Хаята, Сетте-Дабан, характеризующиеся средне- и высокогорным рельефом, достигающим высоты 2500-3000 м. Территория безлюдная, дикая, труднодоступная. Климатические условия в течение большей части года дискомфортные. Зима самая суровая в России.

Район осваивается в основном энтузиастами спортивного самодеятельного туризма, имеющими хорошую подготовку. Здесь проводятся единичные лыжные походы в апреле-мае. В короткие летние месяцы опытные туристы организуют пешеходные и водные походы.

На территории с середины XX века выявлены минеральные воды, на которых вблизи г. Магадана построен самый северный санаторий «Талая» (Атка). Туристским центром является г. Магадан.

181

Наиболее перспективный и более освоенный Южно-Камчатский район. Камчатка отличается уникальными природными ресурсами: вулканы, гейзеры, широко распространенные минеральные воды термальных типов, в том числе многочисленные виды зверей и рыбы, создающие исключительные условия для охоты и рыбной ловли. Ландшафты Камчатки уникальны и всегда привлекали путешественников. Массовому развитию туризма препятствуют труднодоступность этого района и дискомфортные климатические условия (катастрофические снегопады зимой и частые дожди летом). Камчатка мало заселена, основное население концентрируется в южной части. Историко-культурных памятников немного, и все они связаны с освоением Камчатки русскими

мореплавателями.

Рекреационное освоение Камчатки осуществляется в основном местными жителями. Рекреационных учреждений мало: 2 санатория «Паратунка» и «Ничики», летняя турбаза «Паратунка», несколько ведомственных баз отдыха, индустриальные базы в окрестностях г.г. Петропавловск-Камчатского и Елизово.

Организованный контингент туристов (пешеходов, водников, лыжников) начал проникать на Камчатку из других регионов. Существует теплоходный маршрут в Петропавловск из Владивостока.

Туристский центр - Петропавловск-Камчатский.

Перспективы развития туризма на Камчатке связаны с созданием здесь в будущем национального природного парка, активизацией туризма в Корякском национальном округе, ориентацией не только на российских, но и на иностранных туристов, привлекаемых экзотикой Камчатки.

## **Зона Юга России**

Юг России охватывает Центральные и Черноземные области и побережья Черного, Азовского и Каспийского морей, предгорные и горные районы Северного Кавказа - это 4-я рекреационная зона России. Территория крайне неоднородная по рекреационным

Туристская зона Юга России



ресурсам, степени их освоения и состоит из 7 рекреационных районов. Наиболее перспективными для рекреационного освоения традиционно считались районы: Кавказско-Черноморский

(развитый), Северокавказский и Горно-Кавказский (среднеразвитые), Каспийский, Азовский (слаборазвитые). Все они были ориентированы на прием туристов из других регионов. Большинство из них специализировалось на лечебно-оздоровительном отдыхе. Эта территория имеет давнюю историю рекреационного освоения, туризм стал ведущей отраслью экономики Кавказского региона.

### **Кавказско-Черноморский район**

Район занимает Черноморское побережье Краснодарского края.

Природные рекреационные ресурсы.

Ландшафты четко подразделяются на низменную степную Анапскую часть, побережье на севере района и гористое побережье с субрпической растительностью на остальной части территории.

Анапское побережье располагает самыми обширными (60-400 метров в ширину и 35 км в длину) высококачественными (песчаными) пляжами.

На остальной территории преобладают галечные пляжи, площадь которых резко ограничена подступающими к морю горами. Основная проблема здесь - сохранение пляжей, разрушающихся под воздействием моря. Подступающие к побережью горы Западного Кавказа повышаются с севера на юг от 600 до 1100 м. Горы покрыты широколиственными лесами (дуб, бук, граб, каштан) и хвойным породами. Предгорья засажены виноградниками, на базе которых организовано виногра-долечение. На побережье южнеег. Туапсе преобладает субтропическая растительность.

184

Короткие реки района (Макопсе, Шахе, Хоста, Сочи, Мацеета и др.) летом не пересыхают. На склоне Большого Кавказа находится Сочинский природный национальный парк.

Основным оздоровительным природным ресурсом является

море. Купальный сезон продолжается свыше 120 дней: с середины мая до середины-конца октября с температурой воды от +18° до +24°, в отдельные дни до +29°.

Биоклимат района меняется от умеренно-влажного приморско-степного на севере (г. Анапа), приморско-горного (г. Геленджик) до влажного субтропического (г. Сочи).

Продолжительность солнечного сияния до 2400 часов в год. Самая солнечная часть района г. Анапа (число солнечных дней достигает 280). Биологическая активность солнца повышенная с избытком УФ летом.

Безморозный период длится 290 дней. Время, благоприятное для отдыха и туризма, достигает 190 дней. Лето продолжительное и очень теплое (температура июля плюс 23-24 градуса). В дневное время возможен перегрев, который несколько снижается под влиянием бризов. Основной дискомфорт такого периода связан с высокой влажностью (свыше 7 дней) и частой повторяемостью душных погод, несколько меньшей в степной части.

Зима очень мягкая (температура января +4°) с изменчивым погодным режимом и частыми дождями. Лучший сезон - начало осени (сентябрь-октябрь).

Гидроминеральные ресурсы района представлены различными типами минеральных вод и лечебных грязей. Преобладают сульфидные воды мацестинского типа. В курортных зонах Кудепсты разведаны йодобромные, Чвижепсе - мышьяковистые и углекислые железистые воды, Анапа - азотные метановые, содержащие иод и бор.

Наибольшие запасы лечебных грязей обнаружены на севере района (иловые сульфидные грязи Витязевского лимана и озер Соленого, Чумбурка и Голубицкого). Сочинские курорты обеспечиваются лечебными глинистыми железистыми илами из Имеретинской бухты.

185

Культурный потенциал района представлен в основном археологическими находками вблизи городов Анапа и Туапсе, развалинами турецких крепостей и образцами



архитектуры курортных зданий от эклектики, модерна, конструктивизма до неоклассицизма и современных стилей.

Объектами познавательного туризма являются и достопримечательности местной природы: дендропарк, парк «Ривьера», бор гашундвской сосны (г. Геленджик), гора Ахун, Агурские водопады, Орлиные скалы, Воронцовская пещера, тисо-самшитовая роща в Хосте, дельфинарии. В городах имеются музеи, концертные залы, театры.

Ресурсы познавательного туризма используются в основном при организации досуга отдыхающих в рекреационных учреждениях побережья. Их значение существенно уступает природным ресурсам района, которые и определили общероссийскую специализацию района на лечебно-оздоровительном отдыхе.

Рекреационная сеть района развитая. Вдоль побережья протянулась почти сплошная полоса городов-курортов и курортных поселков, которую можно разделить на 4 подзоны.

Северная Анапская ориентирована в основном на детский и семейный отдых. В настоящее время здесь функционируют 150 рекреационных учреждений и сохраняются территории для дальнейшего расширения курортов. Основным туристским центром является г Анапа, в котором сосредоточены общекурортные, медицинские учреждения (курортная поликлиника, грязелечебница, культурные учреждения, туристские фирмы и экскурсионные бюро, рестораны, гостиница и транспортный узел: аэропорт, железнодорожный вокзал, морской порт).

Курортная зона Большого Геленджика охватывает 100 км побережья, на котором разместились 117 учреждений отдыха (преимущественно оздоровительные).

186

Туристский центр - Геленджик. На ближайшую перспективу этой зоне отводится первоочередное место в развитии туризма на Черноморском побережье.

Туапсинский курортный район специализируется на оздоровительном отдыхе приезжающих туристов и кратковременном отдыхе местных жителей и ближайших

районов Краснодарского края. Туристский центр - Туапсе.

Самый обширный и популярный курортный район - Большие Сочи/простирающийся на 145 км вдоль берега Черного моря, состоит из крупных рекреационных комбинатов (Лазаревское, Дагомыс, Сочи, Мацеста, Хоста, Адлер), представляющих единую территориальную рекреационную схему. Все комбинаты объединены в единую хозяйственную, административную и транспортную систему. Сочинское рекреационное соединение выполняет большой набор функций общероссийской ориентации. Город Сочи становится одним из мировых туристских центров. Рекреационная сеть превысила 220 учреждений отдыха. Здесь находится НИИ курортного дела и туризма, международный молодежный центр «Спутник», регулярно проводятся музыкальные и кино-фестивали, конкурсы.

Сочи является важнейшим транспортным узлом: морской порт, железнодорожный вокзал» аэропорт в Адлере.

### **Северокавказский район**

Северокавказский район занимает предгорную и низкогорную части Северного Кавказа.

Природные и рекреационные ресурсы.

Ландшафты по условиям рельефа и хозяйственному освоению делятся на предгорную равнинную степную, в основном, распаханную часть с отдельными группами гор-лакколитов (окрестности г. Пятигорска), низкогорную и частично среднегорную, залесенную часть Большого Кавказа, расчлененную глубокими долинами и ущельями. Горы покрыты широколиственным лесом (дуб, бук с примесью диких плодовых деревьев яблони, груши, алычи, каштана).

Горные ландшафты отличаются высокой живописностью и представляют хорошую естественную базу для прокладки

терренкуров и маршрутов ближнего туризма. Район обводнен реками, стекающими со склонов Большого Кавказа: Псекупс, Белая, Лаба, Уруп, Кубань, Баксан, Кума, Чегем, Терек и др. Реки бурные и используются для тренировочных сплавов. Большая часть их непригодна для купания из-за холодной воды, быстрого течения и небольших глубин. Для купания используются в основном большие (Краснодарское) и малые водохранилища (на курорте Кавказские Минеральные воды). Купальный сезон - более 120 дней. Биоклимат горный более комфортный, чем на побережье, что обусловлено более благоприятными условиями как зимнего, так и летнего периода. Благоприятный период летней рекреации длится с конца апреля по октябрь (0-160 дней). Температурный режим изменяется от очень теплого (температура июля  $+24^{\circ}$  в Нальчике) до умеренно теплого в горах (голос  $17-19^{\circ}$  в г. Кармадон, Кисловодск). Условия перегрева и духоты реже, чем на море. Дневная влажность воздуха около 50%. Дожди носят преимущественно ливневый кратковременный характер. Зима мягкая (температура января -  $4^{\circ}$ ). В горах выпадает снежный покров, продолжительность его залегания около 80 дней. Возможно занятие лыжным туризмом. В долинах снежный покров неустойчив из-за частых оттепелей и феновых явлений. Район отличается самым большим числом солнечных дней (в Кисловодске свыше 300 дней в году). Гидроминеральные ресурсы чрезвычайно богаты. Район насыщен разнообразными водами, среди которых преобладают углекислые и сероводородные. Наибольшая концентрация выявленных источников минеральных вод (свыше 130) отмечается на территории знаменитых Кавказских Минеральных вод. Первое место по числу источников занимает Пятигорск: углекислые сероводородные, углекислые безсульфидные, углекислые железистые и радоновые холодные и теплые воды различного химического состава питьевого и бальнеологического назначения.

- Углекислые нарзаны Кисловодска различаются содержанием сульфатов. В Эссентуках действуют холодные углекислые источники различного химического

состава. Среди них широко известны лечебно-питьевые воды Ессентуки № 4, 17, 20.

В Железноводске распространены холодные и теплые гидрокарбонатно-сульфатно-натриево-кальцевые воды, применяемые для ванн и питья. Особой популярностью пользуются воды источников «Славянский» и «Смирновский». По всей территории района (в Краснодарском крае, Кабардино-Балкарии, Чечне, Северной Осетии) распространены сероводородные, щелочные различного состава, азотные кремнистые термальные, борные воды.

На их применении базировались известные курорты: «Горячий Ключ», «Нальчик», «Серноводск-Кавказский», «Тамиси», «Владикавказ». На курорте «Кавказские Минеральные воды» используется лечебная иловая грязь озера Тамбукан.

Благоприятные ландшафтно-климатические условия и богатейшая гидроминеральная база обусловили специализацию района на лечебном отдыхе общероссийского значения.

Культурно-исторический потенциал района более разнообразен, чем Черноморского района. В районе сохранились древние оборонительные сооружения народов Северного Кавказа, здесь много памятных мест, связанных с пребыванием Глинки, Грибоедова, Пушкина, Лермонтова, Толстого, Белинского, Шалапина. Большой интерес представляют курортные сооружения различных архитектурных стилей - Кавказских Минеральных вод, строительство которых осуществлялось с 20-х годов прошлого столетия при участии видных архитекторов Бернардацци и Шарлеманя. Большим культурным потенциалом располагают краевые центры и столицы Кавказских республик (театры, музеи, культовые и гражданские памятники архитектуры).

Активная экскурсионная деятельность развивалась между городами-курортами района с посещением достопримечательностей соседних Кавказских рекреационных районов. Объектами познавательного туризма являлись и памятники природы района: Голубые озера, \* Карстовая пещера «Провал», кольцо-гора, Красные, Серые и Синие камни, Медовые водопады и др.

Рекреационная сеть в районе развита неравномерно. Наибольшая концентрация лечебных учреждений на курорте «Кавказские Минеральные воды» (125 санаториев, профилакториев и пансионатов с лечением). Это крупнейший территориальный рекреационный комплекс, объединяющий города-курорты Пятигорск, Кисловодск, Ессентуки, Железноводск.

Целостность его определяется компактным расположением, единым транспортным узлом с общими транспортными коммуникациями, связывающими курорты между собой, единой курортной строительной базой, общим туристским центром - Пятигорском.

В Пятигорске находятся научный центр объединения НИИ курортологии и физиотерапии, фармацевтический институт, центр подготовки кадров для санаторно-курортной сети Северного Кавказа.

Курорт «Кавказские Минеральные воды» выполняет многочисленные функции: лечебные, экскурсионные и оздоровительные. Через него проходит 21 всероссийский экскурсионный маршрут.

По остальной территории района размещение рекреационных объектов носит точечный характер. Начинается формирование курортных зон вокруг городов Горячий Ключ, Нальчик, Владикавказ, Майкоп. Действуют 30 туристских баз и гостиниц. По Северному Кавказу было проложено 27 туристских маршрутов, в основном автобусных, которые заканчивались на побережье Черного или Каспийского морей.

190

В этом же районе начиналось большинство горно-пешеходных маршрутов по Горному Кавказу. Район служил перевальной базой для самостоятельного туризма.

Туристскими центрами, помимо Пятигорска, могут стать города Майкоп, Нальчик и Владикавказ. В перспективе развития туризма - освоение западной части Северного Кавказа (особенно территории Адыгеи). Проблемы освоения восточных городов Ингушетии и Дагестана связаны в настоящее время с нестабильностью политической ситуации на Кавказе.

## Горно-Кавказский район

Горно-Кавказский район охватывает горную систему Большого Кавказа в пределах границ Российской Федерации.

Природные рекреационные ресурсы - в основном - горы. Район занимает среднегорную и высокогорную часть Большого Кавказа. Высота гор варьируется от 2000 до 5500 м н. у. м. На российской территории находится более 10 вершин, превышающих 5000 м, в том числе г. Эльбрус (5633 м) - высшая точка России. Горы альпийского типа островершинные, покрытые снегом. В горах выражена вертикальная поясность со сменой растительного покрова: остепненные участки в долинах сменяются по склонам гор широколиственными, хвойными лесами, альпийскими лугами.

Горы рассечены долинами рек, которые глубоко врезаны и часто имеют каньонообразную форму. Реки бурные» осваиваются лишь самыми опытными туристами-водниками. Горы привлекают туристов, увлекающихся пешеходным, торным туризмом, скалолазов и альпинистов.

Биоклимат района определяется двумя ведущими факторами: южным расположением горной системы и высотной поясностью.

191

Под влиянием южного положения район получает достаточное количество солнечной радиации (тепла, света, ультрафиолета). С высотой изменяется температурный режим: в долинах летние температуры достигают плюс 18-24 градуса, с высотой они падают примерно на 6 градусов на 1000 м подъема. С высотой увеличиваются облачность и количество осадков. Здесь хорошие условия для занятий лыжным спортом. Снежный покров лежит в течение 4-5 месяцев в среднегорье, в высокогорье до 7 и более, высота его 50-100 см. Зимой в горах часты солнечные безветренные дни, что создает оптимальные условия для горно-лыжного спорта. Однако

этот район отличается высокой лавиноопасностью. Межгорные долины характеризуются достаточно комфортными условиями для оздоровительного и лечебного отдыха: продолжительным умеренно теплым летом и мягкой зимой с редким развитием дискомфортных явлений.

Гидроминеральные ресурсы в районе изучены недостаточно. Выявлены локальные месторождения термальных азотно-метановых кремнистых хлоридно-натриевых с содержанием бора, гидрокарбонатно-хлоридно-натриевых и сероводородных сульфатных магниевых-кальциевых вод. На их базе функционируют курорты Кармадон и Тамиси.

Культурно-исторический потенциал района незначительный, основные достопримечательности связаны с этнографическими особенностями горских селений. Большое значение имеет природная экзотика высокогорья: снежные вершины, ущелья, водопады. Территория включает несколько природных заповедников; Кавказский, Тебердинский, Кабардино-Балкарский и Североосетинский.

Рекреационная сеть отличается почти полным доминированием туристских учреждений над лечебно-оздоровительными. В районе действовало несколько десятков туристских баз, гостиниц и альпинистских лагерей.

Сформировались несколько очагов горного туризма. Крупнейшие из них сосредоточены в Кабардино-Балкарии: один из самых популярных центров горного, горнолыжного туризма и альпинизма - Приэльбрусье («Азау», «Башиль», «Иткол», «Чегем», «Эльбрус-Юсенги»).

Третий очаг расположен на востоке в Северной Осетии, в районе Скалистого и Лесистого хребтов, в Цейс-ком, Дигорском ущельях (турбазы «Дзинага», «Кахтис-кар», «Уредон», туркомплекс «Цей»). В западной части Кавказа расположены турбазы «Восход» (Псебай), «Горный» (Каменноостский) и «Кавказ» (Гузерибль), «Лаго-Наки», «Нежная», «Серебряный Ключ» и др.

По району проходило более тридцати маршрутов, 17 из которых начинались на северных склонах и

заканчивались на морских турбазах. Три автомобильных маршрута шли через Крестовый перевал по Военно-Грузинской дороге. Препятствия в туристском освоении района определяются постоянными военными конфликтами (война в Чечне, а ранее в Южной Осетии и Владикавказе), происходящими на этой территории. К тому же многие туристские маршруты были сквозными через Россию в Грузию. При развале СССР создались сложности с их функционированием.

## **Азовский район**

Азовский район занимает Российское побережье Ростовской области и Краснодарского края вдоль Таганрогского и Темрюкского заливов.

Природно-рекреационные ресурсы.

Теплое море, благоприятные климатические условия и наличие гидроминеральной базы определили оздоровительную специализацию этого района.

Побережья Таганрогского и Темрюкского заливов находятся в степной зоне, располагают многочисленными косами с хорошими песчаными пляжами.

194

Биоклимат приморско-степной с очень теплым летом (температура июля  $+24^{\circ}$ ), мягкой зимой (температура января  $-4^{\circ}$ ) с неустойчивой погодой, сопровождающейся чередованием оттепелей и холодных вторжений, при которых морозы могут достигать  $20^{\circ}$ . Купальный сезон более 4 месяцев.

Гидроминеральные ресурсы отличаются богатыми месторождениями лечебных иловых лиманных и озерных грязей, сероводородных и иодобромных минеральных вод. Природные лечебные ресурсы привлекают сюда на отдых жителей близлежащих областей Российского Черноземья. Рекреационная сеть развита слабо. В районе находится один курорт республиканского значения Ейск (бальнеотряезовой), несколько домов отдыха, турбаз. Материальная база туризма слабая. Самодеятельный



туризм не развит, лишь начинает появляться парусный туризм. Инфраструктурно район обеспечен неплохо, развита сеть железных и автомобильных дорог, морской порт в Таганроге и речной в Ростове-на-Дону. Проводятся смешанные теплоходные маршруты река-море. Ростов является культурным и туристским центром Азовского района, в нем сосредоточен основной культурный потенциал. Перспектива района связана с освоением побережья Темрюкского и Таганрогского заливов.

### **Каспийский район**

Каспийский район охватывает Дагестанское побережье Каспийского моря от Сулака до южных границ республики.

Район отличается благоприятными климатическими условиями и значительным культурным потенциалом.

Природные рекреационные ресурсы.

Район занимает узкую полосу вдоль побережья на отметках до 100 м н. у. м., ограниченную предгорьями Табасаранских гор Большого Кавказа. Наибольшую ценность представляют теплое море и обширные песчаные пляжи, протянувшиеся на многие десятки километров.

194

Море мелкое, теплое, продолжительность купального сезона свыше 130 дней. Территорию пересекают многочисленные реки, сбегаящие со склонов хребтов Большого Кавказа: Сулак, Уллучай, Рубас и др. Летом они пересыхают. Характерна недостаточность источников пресной воды и засоленность грунтов.

К ограничивающим факторам следует отнести высокую сейсмичность района и колебание уровня Каспия. Горы, окружающие район, отличаются в основном скудной растительностью.

Биоклимат изменяется от полупустынного на крайнем северо-востоке до сухого субтропического на остальной прибрежной территории.

Он характеризуется наиболее благоприятным на Кавказе ингаляционным режимом, но с существенным избытком УФ радиации. Лето очень теплое (температура июля  $+24^{\circ}$ ) с частым дневным дискомфортом перегрева. Режим влажности более благоприятен, чем на Черноморском побережье. Лето сухое. Однако комфортность летнего сезона снижает большая вероятность сильных северо-восточных и восточных ветров. Зима мягкая (температура января  $\sim 3^{\circ}$ ) > возможны дневные оттепели до  $+15^{\circ}$ .

Гидроминеральные ресурсы.

По побережью и в предгорьях выявлены сероводородные (Махачкала), углекислые воды типа «Боржоми», гидросульфатные сероводородные и гидрокарбонатно-натриевые термальные воды, а также хлоридно-натриевые рассолы с содержанием йода и брома.

Месторождения лечебных сульфидных приморских грязей обнаружены в озерах Большое и Малое Турали.

Природные рекреационные ресурсы используются в немногочисленных санаториях («Каякент» и «Каспий») и на турбазах побережья.

Культурное наследие района очень разнообразное. Здесь расположен древнейший город Каспия Дербент, основанный в V веке иранским царем. В городе сохранилось множество архитектурных памятников культовой и светской застройки VIII-XIX веков, имеется историко-архитектурный музей-заповедник, дом Петра I, музей декабриста Бестужева-Марлинского. В Дагестане широко развиты народные промыслы (ковроткачество, керамика, художественная обработка металла).

Туристские маршруты проходят по Дербенту, Махачкале, Чоху.

Рекреационная сеть развита слабо. На побережье расположен санаторий «Каспий», несколько ведомственных здравниц, турбазы в основном сезонные. Наиболее оборудованные санатории «Талги» и «Каякент» находятся в предгорной части. Турбаза «Хазар» является конечным пунктом многих Кавказских маршрутов. В столице Дагестана Махачкале имеются туристская гостиница и кемпинг. Транспортными связями

район обеспечен достаточно: вдоль побережья проходит железная дорога и автомагистраль Ростов-Баку. В Махачкале есть аэропорт. Махачкала и Дербент являются морскими портами.

### **Поволжский и Южно-Российский рекреационные районы**

Остальная большая часть Юга России включает территорию Центрального Черноземья, Среднего и Нижнего Поволжья, Оренбургской и Ростовской областей. По рекреационному районированию здесь выделяются Поволжский и Южно-Российский рекреационные районы.

Природные рекреационные ресурсы. « Территория простирается по Восточно-Европейской ; равнине от зоны смешанных лесов на севере до полупустыни и пустыни на юге.

В рельефе выделяются возвышенности - Смоленско-Московская, Среднерусская, Приволжская, Кадачская, Ергени и низменности - Мещерская низина, Прикаспийская низменность и Кумо-Манычская впадина. Абсолютные отметки варьируют от 375м в Жигулях до 13 м ниже уровня моря в Прикаспии.

196

Обводненность территории недостаточная. Густота речной сети уменьшается с севера на юг, озер очень мало. Многие из них засолены (Эльтон, Баскунчак, Горькосоленое и др.). Основная водная артерия - Волга, на которой построены три крупных водохранилища - Куйбышевское, Саратовское и Волгоградское. Вторая крупная река - Дон, связанная с Волгой Волго-Донским каналом Цимлянским водохранилищем. Волга и Дон - основные судоходные магистрали, интенсивно освоенные теплоходными туристскими маршрутами.

По северу протекают многочисленные реки бассейнов Волги, Днепра и Дона; наиболее крупные из которых Сура, Оскол, Сейм, Медведица, Хопер. Основные рекреационные занятия приурочены к водохранилищам (парусный спорт, купание).

В северной части распространены широколиственные и смешанные леса. Остальная часть, занятая степью и лесостепью, в основном распаханна, и рекреационные уголья на ней единичны. Пустынные ландшафты Прикаспия неблагоприятны для рекреации. Исключения составляют Волго-Ахтубская пойма и дельта Волги, представляющие зеленый оазис среди пустынных пространств.

Наиболее эстетически значимы берега среднего течения Волги с знаменитыми Жигулями» где расположен национальный природный парк - Самарская Лука, а также долины Хопра, Сейма.

Биоклимат этой обширной территории характеризуется резким увеличением континентальности с северо-запада на юго-восток. Летний благоприятный период - с конца апреля до сентября-октября. Лето теплое (+19°) на севере и очень теплое (+25°) на юге. В южных областях часто наблюдаются дискомфортные жаркие погоды, купальный сезон длится 80-130 дней. Зима умеренно мягкая, на западе (минус 8-10°) и умеренно холодная (минус 13-15°) на востоке. Однако возможности для лыжного туризма существуют только на севере района (с декабря по март). В Нижнем Поволжье и Калмыкии снежный покров неустойчив.

Гидроминеральные ресурсы.

Минеральные воды достаточно разнообразны по составу, преобладают сероводородные сульфатные, хлоридно-натриевые, железистые хлоридно-натриевые.

По северу распространены торфяные грязи, а в южной части в местах выходов сероводородных вод имеются большие запасы озерно-ключевой иловой сульфидной грязи. На юге известны грязевые месторождения и рапа оз. Эльтон.

На местных водах еще в XIX веке были организованы курорты «Сергиевские Минеральные воды» в Самарской губернии и «Липецк» (1805г.).

В Оренбургской области в Сольилецке возможна организация галлотерапии на базе соляных шахт.

Культурно-исторический потенциал этой территории очень значительный. На ней располагается множество

исторических русских городов: Орел, Курск, Липецк, Воронеж, Тамбов, Пенза, Ростов-на-Дону, Симбирск, Сызрань, Самара, Саратов, Волгоград, Астрахань, Оренбург, В них находится множество памятников культовой и гражданской архитектуры, музеев, театров, мемориальных мест, связанных с деятелями русской культуры и событиями ВОВ.

Имеются на этой территории и центры народных промыслов и ремесел: елецкое кружевоплетение, художественная вышивка и вязание. Богатое культурное наследие является хорошей базой познавательного туризма.

Рекреационная сеть на этой территории развита слабо. Она представлена разреженной сетью санаториев, по несколько единичных учреждений в каждой области в основном небольшой емкости (до 350 мест), Вокруг промышленных центров имеются санатории-профилактории, базы отдыха и одиночные дома отдыха.

Существующая сеть лечебно-оздоровительных учреждений не может полностью удовлетворить потребности многомиллионного населения этой территории.

199

### **Контрольные вопросы:**

1. На какие туристские зоны и районы делится территория Российской Федерации?
2. Вкратце охарактеризуйте туристскую зону Европейского Севера России.
3. Дайте краткую туристско-географическую характеристику зоны Центра России.
4. Охарактеризуйте туристскую зону Сибири и Дальнего Востока.
5. Дайте краткую туристско-географическую характеристику зоны Юга России.

### **3.2. Состояние развития гостиничного бизнеса в России**

Рынок стандартных услуг средств размещения, представляемых на уровне западных стандартов, в России стал складываться с начала 90-х годов прошлого века. Своих гостиничных цепей в России до этого времени не было. Существовали несколько ведомств, которые занимались гостиничным хозяйством - Госкоминтурист, ВЦСПС, муниципальные службы и молодежные организации. У каждой из них были свои ведомственные критерии стандартов качества. Сегодня эти ведомства столкнулись с большими трудностями при переходе на новый уровень обслуживания своих клиентов.

По данным Госкомстата России, в 2001г. в стране насчитывалось 4120 средств размещения, в том числе 3306 гостиниц (Таблица 12). Это число уменьшилось еще на 45 объектов. Официальная статистика, которой, впрочем, многие специалисты отрасли не склонны доверять, утверждает, что в России в прошлом году работали 23 гостиницы категории 5\* (из них 8 в Москве и 3 в С.-Петербурге), 64 - 4\*, 211 - 3\* и 185 - 2\*. Средства размещения с номерами без удобств имеют небольшую долю в гостиничном секторе Сибирского (31,8%) и Дальневосточного (28,8%) федеральных округов. Примечательно, что Дальний Восток одновременно занимает второе место после Центрального региона по числу пятизвездочных гостиниц - здесь их 6.

201

Загрузка российских гостиниц в 2001г. составила 38% (в 2000г. - 37%). Самый высокий коэффициент использования наличных мест отмечался в Москве (54%), самый низкий - в Южном федеральном округе (30%). Если в целом по стране доходы гостиниц различались на 28,91%, то в Москве - на 33,55%, а в С.Петербурге - только на 8,46%. Доходы столичных средств размещения аккумулировали почти половину всех доходов российской гостиничной отрасли - при этом, что в Москве находится только 19,4% гостиничного номерного фонда. Доходы петербургских гостиниц составили 15,6% от

совокупных по стране при доле номерного фонда 6,6%. Несмотря на рост доходов, общая рентабельность российского гостиничного бизнеса в 2001г. снижалась: во всех регионах расходы увеличились опережающими темпами.

Общее число зарегистрированных ночевок в России выросло на 1,68%. Если количество ночевок граждан из стран дальнего зарубежья увеличилось на 15,33%, туристов из стран СНГ - на 0,31%, то число ночевок россиян в отечественных отелях несколько сократилось. Аналогичная ситуация характерна для Москвы. На фоне роста ночевок иностранных граждан интерес россиян к столичным гостиницам снижался, в результате в московских гостиницах было зарегистрировано на 0,88% меньше ночевок, чем в 2000г. В С.-Петербурге снижение количества ночевок было отмечено тогда по туристам из стран СНГ, что не сказалось на общей картине - общее число зарегистрированных в Северной столице ночевок выросло на 246%, а наполняемость петербургских гостиниц выросла на 1%.

Наиболее успешными оказались в этом году гостиницы, находящиеся в государственной собственности и совместной собственности российских и иностранных компаний, где загрузка составила соответственно 45% и 41% (в 2001г. 42% и 30%). Рост доходов отмечался в отелях всех форм собственности, за исключением муниципальных объектов и гостиниц государственного сектора. Однако превышение доходов над расходами было характерно только для отелей, находящихся в иностранной собственности. Несмотря на снижение рентабельности бизнеса, значительно вырос объем инвестиций в развитие совместных гостиничных предприятий и гостиниц, находящихся в собственности общественных организаций. Всего, по данным Госкомстата РФ, в гостиничный бизнес в 2001г. было инвестировано 608258,4 тыс. руб., что на 32% больше, чем в 2000г.

Таблица 12 Гостиничное хозяйство РФ

Название	РФ	Москва	С.-Петербург
----------	----	--------	--------------

	2001	2001/ 2000,	2001	2001/ 2000,	2001	2001/ 2000,
Число средств размещения, из них гостиниц	4120 3306	-1,48 -1,34	170 149	-2,86 0,68	65 57	-5,80 -1,72
Число номеров, всего	17931 7	-2,22	34716	-2,96	11879	0,16
Число мест, всего	33842 9	-2,21	63231	-1,28	22365	1,18
Зарегистрированные ночевки	4*342	1,68	12574 308	-0,88	34891 75	2,46
Ночевки, предоставленные российским гражданам	37142 4 87	-0,29	79830 90	-6,95	18945 59	1,78
Ночевки, предоставленные гражданам государств-участников СНГ	35415 0 6	0,31	18945 14	3,52	97112	-39,07
Ночевки, предоставленные гражданам стран вне СНГ	6658	15,33	26967 04	18,45	14375 04	8,40
Доходы всего, тыс. руб.	26518 0 34	28,91	13243 714	33,55	41284 42,6	8,46
Коэффициент использования наличных	0,38		0,54		0,48	





Централь ный федераль ный округ	722	10	28	69	82	10 1	43 2	11511 1	• 0,44
Москва	149	8	15	39	28	8	51	63231	0,54
Северо- Западный федераль ный округ	391	3	5	40	26	16	30 1	48724	0,37
Санкт- Петербур г	57	3	3	22	7	3	19	22365	0,42
Южный федераль - ?        ный округ	586	2	8	20	10	10	30 0	16105	0,60
Приволжс кий федераль ный округ	675	0	5	15	13	26	61 6	48493	0,32
Уральски й федераль ный округ	351	1	8	14	3	0	32 5	25992	0,41
Сибирски й федераль ный округ	534	1	4	23	20	15	47 1	34515	0,37
Дальнево сточный федераль ный округ	273	6	6	25	26	14	19 6	20429	0,40
всего	3718	34	82	26 7	16 5	19 3	27 13		

ИСТОЧНИК: Данные Госкомстата РФ за 2001г.

Из данных таблицы видно, что больше всего гостиниц расположено в Центральном федеральном округе> немного отстает Приволжский федеральный округ, меньше всего гостиниц было построено в Дальневосточном федеральном округе - 273. По общему количеству мест первенство принадлежит снова Центральному округу, на 2-м месте идет Москва, на 3-м - Северо-Западный округ. В 2001г. высококлассных 4-5 звездных гостиниц насчитывалось в России только 116 (3,1% от общего количества всех категорий от н/к до 5\*).

205

К этой категории относят большинство отелей, входящих в международные гостиничные цепи. Первые шаги по внедрению иностранных гостиничных компаний в России относят к началу 90-х годов XX в. Иностранные инвестиции пошли в реконструкцию старого и строительство нового гостиничного фонда сначала в Москве и Санкт-Петербурге, затем в других городах. Иностранные компании начали участвовать в строительстве, реконструкции гостиниц и их управлении в первую очередь в Москве и Санкт-Петербурге. В настоящее время в России представлены следующие иностранные компании:

«Marco Polo Hotels and Resorts» (Австралия).л

Отели:

- «Марко Поло Пресня» (4 звезды) - Москва, 68 номеров;
- «Москва Палас отель» (5 звезд) - Москва, 221 номер;
- «Палас отель Невский» (5 звезд) - Санкт-Петербург, 287 номеров;
- «Береста Палас отель» (4 звезды) - Новгород, 250 номеров.

Компания также имеет гостиницы в Грузии и Казахстане. «Marco Polo» предлагает отели трех видов: высококлассные отели 5 и 4 звезд, отели «Club Marco Polo» для отдыха с активными занятиями спортом и отели экономического класса «Stop and Sleep».

«Dusit Thani/Kempinski» (Таиланд).

Отели:

- «Балчуг Кемпински» (5 звезд) - Москва, 234 номера;  
\*
- «Гранд отель Европа» (5 звезд) - Санкт-Петербург, 301 номер.

После приобретения компании «Kempinski» ведущая тайландская цепь «Dusit Thani» стала называться «Dusit Thani/Kempinski» и в 1994г. в рейтинге крупнейших компаний мира заняла 35-е место. В настоящее время компания насчитывает 14361 номер в 61 отеле.

«Carlson / Radisson / SAS» (США).

Отели:

- «Редиссон-Славянская» (5 звезд) - Москва, 430 номеров;
- «Редиссон-Лазурная» (4 звезды) - Сочи, 300 номеров.  
«Ассог» (Франция).

Отели:

- «Новоотель» (4 звезды) - Москва, 488 номеров;
  - «Софител» (4 звезды) - Москва, 195 номеров.
- Гостиничная цепь «Ассог» является крупнейшей в Европе. Она предлагает отели различных классов и выступает на рынке с разными марками. Марки «Пульман», «Софител», «Новотель» - это отели высшего класса; марки «Алтеа/Меркур» - среднего класса; марки «Архад, Ибис/ Урбас» - отели 2 звезды и отели «Формула 1» - 1 звезда.

«Intel-Continental Hotels» (Великобритания).

Отель «Метрополь» (5 звезд) - Москва, 403 номера.

«Forte Pie» (Великобритания).

Отель «Националь» (5 звезд) - Москва, 321 номер.

«IMP Group Ltd» (Канада).

Отель «Аэростат» (4 звезды) - Москва, 413 номеров.

«New World /Renaissance Hotel» (Гонконг).

Отель «Олимпик Пента Ренессанс» (4 звезды) - Москва, 473 номера.

«Innterstate/Colony» (США).

Отель «Тверская» (4 звезды) - Москва, 122 номера.

Рынок России привлекает в настоящее время и другие международные гостиничные компании, в том числе «Hilton» и «Choice Hotels Intern».

В России планируется создание собственных гостиничных цепей. Например, ЗАО «Интурист» создает гостиничную цепь «Интурист Корона». Создана гостиничная цепь Ассоциации «ЕвроАзия»; в Орле - АО «Оре-интурист». В Сочи - АО «Гостиничный комплекс "Жемчужина"» и т, д.

### **Контрольные вопросы:**

1. С какими трудностями сталкиваются ведомственные гостиницы в России при переходе на новый уровень обслуживания клиентов?
2. Какие тенденции развития гостиничного хозяйства наблюдались в 2001г. по сравнению с 2000г. по статистическим показателям?
3. Каким образом распределились гостиницы в России по форме собственности и по целям поездки?
4. Как распределяются гостиницы по федеральным округам?
5. Какие иностранные компании представлены в России на рынке гостиничных услуг?

## Национальные парки России



### 3.3. Развитие экологического туризма в стране

Россия - самое большое государство на Земле. Его площадь составляет более 17 млн км<sup>2</sup>. С запада на восток территория РФ простирается на 9 тыс. км (это 11 часовых поясов), а с севера на юг - 4 тыс. км. Огромными ресурсами обладает Россия для развития экологического туризма, база для которого - это природные ресурсы, культура населяющих страну народов и огромный научный потенциал.

Природные ресурсы РФ огромны. 2/3 ее территории покрыто лесами - «легкими» планеты. Здесь произрастает более 20 тыс. видов высших растений, фауна включает более 270 видов млекопитающих, 732 вида птиц, более 500 видов рыб. Много редких и

исчезающих видов, занесенных в Международную и Российскую «Красную книгу». На территории страны расположены крупнейшие мировые природные объекты, ряд из которых внесен в список Всемирного природного наследия.

Это девственные леса Коми, озеро Байкал, вулканы Камчатки, Алтай, Западный Кавказ, НП «Куршская коса» и другие. Развивается система особо охраняемых природных объектов. В Приложении 7 представлены общие сведения о государственных природных заповедниках и национальных парках России.

На начало XXI в. в России функционируют 100 государственных природных заповедников общей площадью 33,5 млн га (1,56% территории РФ), 35 НП общей площадью 7 млн га (0,41%), 68 государственных природных заказников федерального значения общей площадью 12,5 млн га (0,73%), около 3 тыс. заказников регионального значения общей площадью 67,8 млн га (4%), более 10 тыс. памятников природы (в т.ч. 27 - федерального значения), 31 природный парк регионального значения общей площадью 13,2 млн га (0,77%). Общая площадь вышеперечисленных ООПТ составляет 136,6 млн га (7,5836 территории страны).

Культура народов России - огромный источник для развития экотуризма, элемент, который придает разрабатываемым турам особый колорит. Культурное многообразие и этническая карта страны формировались целые столетия под влиянием окружающей природы, хозяйственной деятельности, миграций, завоеваний, колонизации, государственной политики, насаждения иных религий и т. д. Согласно последней переписи населения 2002г. в РФ проживает более 145 млн жителей. Для экологического туризма интерес представляют малые народы, население которых не превышает 0,1% от всего населения РФ (например, народы Севера - ненцы, эвенки, ханты, чукчи, нанайцы, коряки, удегейцы, саамы, эскимосы, алеуты и т. д.; народы Северного Кавказа - абазинцы, адыги, турки-месхетинцы, амшенские армяне, карачаевцы, ассирийцы, абхазы и др.; народы численностью меньше 0,01% - каракалпаки, румыны, венгры, курды, китайцы, персы,

белуджи, афганцы и др.) .

Как отмечает Т. Сергеева в книге «Экологический туризм» (2003) «культура народов - это традиционные поселения и жилища, традиционная одежда и кухня, духовная культура, включающая музыкальную, песенную и танцевальную культуру, народные и фольклорные праздники, традиционное народное искусство». Созданные народом сказки, песни, танцы, произведения декоративно-прикладного искусства и архитектуры, раскрывая специфические особенности жизни каждого народа, имеют большой познавательный и художественный интерес, являются важным элементом экологических и эколого-этнографических туров.

211

Художественные ремесла имеют в России собственную богатую историю.

Резьба и роспись по дереву - наиболее распространенные в нашей стране виды народного искусства. Из дерева делались практически все вещи, необходимые в жизни крестьян. Резьбой по дереву богато украшались дома: корабли и баржи, сани, орудия труда и т. д. Богатством резьбы отличалось и внутреннее убранство крестьянского Жилища: резьба покрывала двери избы, перегородки, сундуки, ларцы, скамьи, детские люльки, полаты и др. Наряду с мебелью убранство избы дополнили деревянная посуда и утварь, хранившаяся на полках вдоль стен и в шкафах. Деревянные изделия расписывались темперой - красками, разведенными на яичном желтке, и масляными красками. Народная керамика - производство изделий из глины в России - было распространено повсеместно. Этому способствовали богатые залежи глины разных сортов на территории страны. Из керамики делались печные горшки, миски, кувшины, обвитые берестой, которыми доставали воду из колодцев. Производство керамических изделий не ограничивалось простой домашней утварью. Изготавливались также облицовочные плиты и печные изразцы, чернильницы и штофы, глиняные игрушки и декоративные сосуды.



Народная игрушка всегда была неотъемлемой частью народного быта. Игрушка производилась по всей территории России. Существовали несколько центров, изделия которые имели ярко выраженные стилистические особенности. Это города Гжель, Тула, Вятка, Скопил - центры керамической игрушки из обожженной или высушенной глины и из фаянса. Село Богородское, Городец, Троице-Сергиев Посад - центры деревянной, росписной и резной игрушки. Сергиев Посад был также центром игрушки из папье-маше. Игрушкой развлекались не только дети, но и взрослые в дни ярмарок и праздничных гуляний, связанных с местными обычаями. Так, в городе Вятке праздновался весенний праздник «Свистунья» или «Свистопляска», на котором в течение трех дней все жители города и крестьяне из соседних деревень расставались с лубяными свирелями и глиняными свистульками в виде птиц и коньков. Устраивались бои глиняными раскрашенными шарами.

212

Художественный металл был менее распространен на Руси, чем изделия из дерева, однако во всем мире славились изделия русских мастеров-оружейников и ювелиров. Из металла делались гребни, светцы, замки, утварь, сундуки и ларцы. Существовали центры, где сосредотачивались те или иные промыслы и ремесла по обработке металлов. Так, Тула и с, Павлово на Оке были известны висячими фигурными замками в виде птиц, животных, фантастических изображений русалок, всадников на морских коньках и т. д. Великий Устюг и Ярославль - изготовлением окованных прорезным железом сундуков, ларцов-теремков, подголовниками. Металлические ларцы-теремки изготавливались на Урале и в Тагиле. В народном быту употреблялась металлическая утварь. На Урале изготавливали медную утварь, украшенную чеканкой: кувшины, кумганы, кружки с крышкой, кубки, стаканы, стопы и т. д. Художественная резьба по кости издавна процветала на Руси. Драгоценный металл (слоновая, мамонтовая, моржовая кости), из которой создавались изделия,

виртуозная техника исполнения приводили к тому, что произведения костерезов всегда воспринимались как предмет роскоши, будто хрупкая туалетная коробочка, веер, кубок, ларец, гребень, рукоятка кинжала, конские удила и т. д. Этот вид художественного ремесла развивался на значительной территории страны, включая как северные, так и южные районы.

Ткани и набойки широко использовались в быту, прежде всего для одежды. Узорные ткани выполнялись путем сложного переплетения цветных и однотонных нитей утка и основы. Простейший способ набивки тканей заключался в нанесении узора на домотканый холст путем отпечатывания его с специально резной деревянной доски, покрытой краской. Народный костюм на Руси всегда был красив и наряден. Элементами женской одежды были длинные рубахи - платья, юбки, сарафаны. Характерным элементом одежды были передники, которые украшались тканными узорами. Узорные ткани использовались на концах полотенец, краях простыней, на покрывалах, скатертях, занавесках.

213

Набойки широко использовались в церковном быту, шли на обивку стен и мебели, использовались для переплета книг. Народные ткачи и набойщики создали богатое орнаментальное наследие, свидетельство неисчерпаемой фантазии, художественного вкуса и мастерства народа. Вышивка и кружево традиционно занимают значительное место в культуре народов России. Ими украшали занавеси, полога кроватей и люлек, наволочки, отделявали полотенца, скатерти. Вышивки принимались для украшения саней и телег во время свадебных поездок, масленичных гуляний. Ими также обильно украшалась народная одежда: головные повязки-ленты девушек, чепцы и платки замужних женщин; рукава и подол женской одежды и ворот мужских рубах; богато расшитые золотом душегрейки. Технические приемы русской вышивки очень разнообразны, их существует несколько десятков.

Весь этот огромный пласт народной культуры страны может и должен быть востребован в целях туризма. В

свою очередь востребованность народно культуры будет способствовать притоку средств для ее сохранения и возрождения.

В развитии экологического туризма в России большую роль должна играть наука. Именно научные исследования ученых способны обеспечить самые разносторонние запросы развивающегося туризма в области географии, экологии, этнографии и этнологии, архитектуры, истории, лингвистики, архитектуры и т. д. Прикладная наука и сеть институтов Министерства сельского хозяйства, Минприроды, Минздрава способны обеспечивать развивающийся экологический туризм информацией, необходимой, для обеспечения экологической, медицинской, санитарно-эпидемиологической и т. д. безопасности.

В свою очередь туризм, как экономически духовная область, может обеспечить финансирование разработок по определению рекреационной емкости, устойчивости реабилитации нарушенных территорий; научные разработки по созданию этнографических и исторических деревень, воспроизведению народных гуляний и праздников, возрождению элементов традиционной домашней утвари, народного костюма и т. д., т. е. всех тех особенностей национального колорита, которые делают путешествие неповторимым и красочным, способствуют распространению устной рекламы, увеличивают поток туристов, желающих увидеть всю эту неповторимую красоту своими глазами.

По данным В. П. Кукушева и др., к началу 2000г. в 76 заповедниках страны (79%) были разработаны экологические тропы и туристские маршруты. Средняя протяженность их составила 57 км на 1 заповедник. 22 заповедника (24%) уже имеют на своей территории обустроенные или находящиеся в процессе обустройства маршруты. В 1999г. туристские группы посетили 64 заповедника. Общее количество посетителей заповедников составило свыше 140 тыс. человек, в т.ч. иностранцев - 5 тыс. чел. Приведенные цифры показывают, что по сравнению с ООПТ на Западе наполняемость ООПТ в России на 2-3 порядка ниже. Однако в российских национальных парках с развитием

туризма дела обстоят лучше.

Туризм и природоохранная деятельность успешно сочетается в НП Водлозерский, Югд-Ва, Кенозерский, «Лосиный остров», Северо-Осетинский, Сочинский, «Приэльбрусье» и других.

Государственные природные заповедники постепенно переходят от заповедных функций к функциям биосферной территории.

В России статус биосферных территорий ЮНЕСКО имеют 25 государственных природных заповедников: Астраханский, Байкальский, Баргузинский, Висимский, Водлозерский, Воронежский, Даурский, Кавказский, Катунский, Кроноцкий, Лапландский, Неруссо-Денян-ское полесье, Окский, Печеро-Ильчский, Приокско-Террасный, Саяно-Шушенский, Сихоте-Алинский, Со-хондинский, Таймырский, Тебердинский, Убсунурская котловина, Центрально-Лесной, Центрально-Сибирский, Центрально-Черноземный, Черные Земли.

215

Пять биосферных территорий - Баргузинский, Окский, Саяно-Шушенский, Центрально-Сибирский и Кавказский заповедники имеют в своем управлении территорию с официальным статусом биосферного полигона. Эти заповедники изучают возможность устойчивого, щадящего использования природных ресурсов на территории своих полигонов. К числу таких видов деятельности относят экологический туризм, рубки промежуточного пользования, сбор растений, пчеловодство, оленеводство, регулирующую охоту и рыбалку. Не имея официального закрепленного биосферного полигона, в режиме биосферных территорий функционируют заповедники Командорский, Керженский, Большой Арктический, национальные парки Водлозерский, Угра, Смоленское Поозерье.

Катунский заповедник, расположенный в Алтайских горах, реализует программу преобразования в биосферную территорию с 1997г. Программа было разработана совместно с Центром охраны дикой природы и включала рациональные использования буферной зоны для земледелия с выпасом скота, охоты и рыбалки,

заготовки леса и пчеловодства. В 2000г. признавая успешность проведенной работы, государственный природный заповедник Катунский был включен во Всемирную сеть биосферных территорий ЮНЕСКО. Задачи, которые решал заповедник в зоне сотрудничества, - это подъем жизненного уровня местного населения, сохранение исторических, духовных, культурных и экономических традиций местного населения, охрана природных систем и биологического разнообразия, повышение экологической культуры местного населения. Эти задачи практически полностью совпадают с принципами экологического туризма, развитие которого заложено в перспективный план заповедника. Администрацией разработаны интересные туристские маршруты, охватывающие наиболее привлекательные ландшафты, мараловодческие хозяйства, геологические достопримечательности, минеральные источники и культовые урочища.

Сихоте-Алинский заповедник, реализуя основные принципы биосферной территории, стал неотъемлемой частью культурной, и экономической жизни Приморского края. Заповедник наладил рабочие контакты с краевыми и местными властями, природоохранными структурами И лесхозами в поддержке деятельности отдельных законопослушных и перспективных лесопромышленных хозяйств с целью значительного сокращения числа лесозаготовителей, работающих в лесах по периметру заповедника. Результатом стало значительное сокращение нелегальных рубок. Заповедник активно работает с фермерами, хозяйства которых расположены в его буферной зоне; члены семей фермеров работают в заповеднике, в том числе и инспекторами охраны. Для обеспечения туристов заповедник приобретает продукты и товары преимущественно у местных фермеров, создавая, таким образом, рынок сбыта и продукции. При финансовой поддержке международных российских и местных организаций заповедник проводит антибраконьерную программу. Одним из ключевых моментов этой программы является выплата фермерам компенсации за домашних животных, убитых, тиграми.

## **Контрольные вопросы:**

1. Докажите на конкретных цифрах, что природно-ресурсный потенциал России для развития экологического туризма огромен.
2. Перечислите список объектов, вошедших в список Всемирного природного наследия.
3. Почему мы говорим, что культура народов России - это огромный потенциал для развития экологического туризма?
4. Вкратце охарактеризуйте развитие экотуризма в заповедниках.
5. В чем отличие заповедника, имеющего статус «биосферного» и не имеющего такового?
6. Охарактеризуйте виды художественного ремесла в России.

218

### **3.4. Краткий обзор состояния развития экскурсионно-познавательного туризма**

В последние несколько лет спрос на экскурсионно-познавательный туризм в России стабилизировался.

Летом чаще спрашивают многодневные программы продолжительностью от 4 до 7 дней, цены на которые колеблются в основном в пределах от \$80 до \$300. Однодневные поездки - стоимостью от 150 руб. - популярны зимой и в межсезонье, а вот туры выходного дня и краткосрочные программы по России, цены на которые варьируются от \$50 до \$100, судя по всему, являются универсальным турпродуктом, востребованность которого мало зависит от времени года. Самыми популярными круглогодичными направлениями как у наших соотечественников, так и у зарубежных туристов, приезжающих в Россию, остаются поездки в Санкт-Петербург и по городам «Золотого |Сольца».

По данным Н. Анапольской летом по продажам лидируют туры выходного дня «Волжские жемчужины» (примерный маршрут - Ярославль-Переславль Залесский - Кострома -

Ростов Великий), а также «Город-Музей» (Владимир - Боголюбове - Суздаль). Причина популярности - высокое качество обслуживания\* при очень приемлемой цене. Кроме того у «Вертикали» стабильным опросом круглый год пользуются поездки по Золотому Кольцу и в Санкт-Петербург, также как и у компании «Астравел», клиенты которой интересовались многодневными программами - «Золотое Кольцо России» и «Малое Золотое Кольцо». Наиболее привлекательными однодневными поездками этой компании были «Кострома», «Тверь - Городня», «Сергиев Посад». Причем маршрут «Город-Музей» (2 дня/1 ночь) и «Золотое Кольцо России» популярны круглогодично, а последний к тому же был и «лидером продаж\*» летнего сезона. Причина активного спроса на данный тур заключается в высокой информативности и относительно низкой цене.

219

В 2003г. получило развитие пятидневное путешествие по 7 городам «Золотого Кольца» и относительно новая трехдневная программа «На Золотом Крыльце России» (Радонеж - Углич - Мышкин - Кострома - Плес - Ярославль - Ростов Великий).

К массовым маршрутам можно отнести Нижегородский край, где туристы путешествуют по маршруту «Нижний Новгород - Арзамас - Дивеево - Болдино». Зимой тур предлагается как краткосрочный, а летом - многодневный. Хорошие перспективы в плане перехода в разряд массовых направлений маршрута Казань - Раифа - Свияжск. Если говорить о предстоящем зимнем сезоне, то большинство многодневных поездок по традиции будут трансформированы в краткосрочные, за исключением праздничных заездов. Среди зимних экскурсионных направлений наиболее полно планируется представить Великий Устюг.

Интересно, что в сезоне 2003г. пользовались большой популярностью предложения по турам на Соловки. И «Орфей», и Fantasy Way и «Киж» отметили большой спрос на подобные туры. В турфирме «Китеж» из маршрутов по РусстAmmf \$ штрих в компании 13,

абсолютным лидером продаж стало «Ладожское озеро» - 6 дней/5 ночей

Мнение о турах в Санкт-Петербург у российских туроператоров однозначно положительное.

Хорошо продавались краткосрочные программы по Санкт-Петербургу «Серебряный Венец» и «Блистательный Петербург» и многодневные поездки в северную столицу - «Петровский Парадиз», «Классический Петербург» и «Дворцовое ожерелье» у «Розы Ветров». Последние, также как и «Золотое Кольцо», популярны в любое время года и являются «лидером продаж» экскурсионного отдела фирмы. В этот осенне-зимне-весеннем сезоне «Роза Ветров» подготовила новый двухдневный маршрут «Парадный Петербург».

А «Дельфин» осенью предлагает клиентам туры в Питер с новой интересной программой от 2 до 7 дней. Совсем «свежий» маршрут «Дельфина» «Три века истории Санкт-Петербурга» уже получил большое признание. Каждый день этой поездки тематический и посвящен определенной эпохе - «Петровский Петербург», «Блистательный век Екатерины», «Павел I - российский Гамлет», «Город дворцов и храмов», «Великое наследие династии Романовых». «Вертикаль» разработала ряд новых предложений по экскурсионным турам в северной столице продолжительностью от 2 до 7 дней с проживанием в гостинице «Россия».

Из туров компании «Китеж» наибольшей популярностью пользуются «Московский модерн» и «Московское барокко», а также традиционные маршруты - «Троице-Сергиева Лавра», «Оптина Пустынь» и так называемые «Сувенирные туры», проходящие по схеме производство-экскурсия-магазин, в Гусь Хрустальный, Сергиев Посад и другие.

В турфирме «Красный Шар» туры выходного дня пользуются умеренной популярностью. Большой спрос отмечен на программы с комфортным проживанием и полным пансионом, В любое время года популярен Питер, но в этом году спрос упал. У фирмы появилась новая многодневная экскурсионная программа на Кавказе. Хорошо летом покупали и туры в Карелию.

Спросом у клиентов фирмы Express-Line пользовался



круизный тур выходного дня «Москва-Углич-Москва», который явился «лидером продаж». Интересно, что в прошедшем летнем сезоне наблюдался устойчивый спрос на круизы на кораблях не самого высшего класса, где сочетание цена - качество - интересный маршрут было идеально и доступно среднему классу.

В Fantasy Way летом хорошо шли краткосрочные туры в Санкт-Петербург, которые были названы «лидером продаж», и программы Тверь - Домотканово - Старица, Владимир - Вязники - Гороховец - Муром - Судогда. Из многодневных программ были отмечены «Жемчужины Карелии» (Петрозаводск - Валаам - Кижы - Соловки), ж/д туры на Соловки и в Питер «На зависть Европе всей». В летний период популярны длительные маршруты, причем, в основном пользуется успехом размещение в хороших гостиницах, с удобствами. Например, туры на Соловки планируются на самый длительный срок с хорошим размещением. В этом году некоторые клиенты соединяли по два дорогостоящих тура в один (Соловки + СПб, Кенозеро + Лекшиозерье и т. д.).

Идеальный тур «Священные обители Земли Русской» по маршруту Кижы - Валаам - Соловки стоят от \$280 и выше. Провести на Соловках 4 дня, отправившись в тур «Соловецкий монастырь - жемчужина Русского Севера», можно в среднем за 7500 руб. А чтобы посетить Петрозаводск - Кижы - Валаам, надо выложить 7100 руб. Побывать в Челябинске, Екатеринбурге и окрестностях; этих городов, познакомиться с Уралом как с золотодобывающим регионом, узнать о сложных взаимоотношениях этого драгоценного металла м человека на протяжении столетий удастся тем, кто выберет восьмидневный Golden Tour до цене от 5960 руб.

В связи с тем, что запросы и материальные возможности у клиентов на сегодняшний день весьма различны, а фирмы, естественно, пытаются удовлетворить их как можно полнее, то и разброс цен на схожих программах и маршрутах путешествий бывает довольно значителен и доходит до нескольких тысяч рублей. В то же время надо отметить, что при „реем многообразии предложений

фирмы все же ориентированы на какую-то определенную категорию туристов. Одни пытаются максимально удешевить стоимость тура, другие рассчитывают на «среднего» клиента, который готов заплатить за хорошие условия и качественное обслуживание, третьи делают упор на индивидуальные заказы.

222

### **Контрольные вопросы:**

1. Охарактеризуйте тур « Волжские жемчужины» .
2. Особенности организации туров по «Золотому Кольцу России» .
3. Какие новые маршруты стали популярными в Санкт-Петербурге?
4. Какой маршрут в экскурсионно-познавательном туризме на Русском Севере является «лидером продаж»?
5. Какие фирмы представлены на рынке экскурсионно-познавательного туризма?

### **3.5. Распространение по территории страны религиозного туризма**

В последние годы в России произошли значительные перемены не только в политическом переустройстве государства, социально-экономической области, но и в духовной жизни. Все больше и больше российских граждан стали совершать паломнические поездки как по стране, так и в страны ближнего и дальнего зарубежья. Паломнические службы «Радонеж», «Ковчег», «На пути к храму», «Святая Русь», «Под Покровом Пресвятой Богородицы», Паломнический центр Московского Патриархата, Паломническая служба Валаамского монастыря, фирма «Святые Православия», служба «Паломник» и другие предлагают организацию подобных путешествий как в России, так и за рубежом.

. География поездок по нашей стране самая обширная, а продолжительность может составлять от нескольких часов до недели и больше. Интересны однодневные тематические туры по Москве. Чаще всего предлагается

поездка «Чудотворные иконы», а также знакомство с монастырями Москвы и Подмосковья. Много интересного можно узнать об истории старообрядчества, Дома Романовых, новомучениках российских. Однодневные туры Организуются и в Троице-Сергиеву Лавру, в Высоцкий монастырь в Серпухове, в Саввино-Сторожевский монастырь в Звенигороде, в Новоиерусалимский монастырь, в село Годеново в церковь Иоанна Златоуса и Животворящему кресту господню, в Колюпаново к источнику Евфросинии, в Пафнутьево-Боровский монастырь, в Поленово к св. источнику Казанской иконы Божьей Матери и к другим православным святыням. В стоимость однодневных поездок обычно входит транспорт, сопровождение, экскурсии. Цена туров по столице составляет 130-160 руб. При продолжительности 4- 5 часов, а более длительные поездки по Подмосковью, занимающие 10-12 часов, могут обойтись в 200-300 руб.

224

Заезды на двухдневные туры, впрочем» как и на однодневные, обычно приходятся на выходные. За два дня можно посетить монастыри в Оптиной Пустыни и в Шамордино, побывать в Муроме у мощей св. Петра и Февронии, съездить в Нило-Столбенскую Пустынь на озере Селигер, отправиться к святыням в города «Золотого Кольца» - Ярославль, Ростов, Владимир, Суздаль или в не менее интересные Кострому и Юрьевец, а также побывать в Рязани и в Скиту Преподобного Сергия Радонежского и т. д. В программу входят проживание и питание, которые могут быть организованы не только в гостинице или пансионате, но и в монастыре. Что касается транспортной составляющей, то чаще всего в таких поездках задействован автобус, иногда предлагается ж/д проезд. Стоимость двухдневных программ в среднем от 900 до 1500 руб.

Многодневные поездки продолжительностью от 3 до 7 дней могут включать в себя посещения вышеперечисленных мест, но с более детальным знакомством со всеми достопримечательностями и святынями, либо комбинацию нескольких близлежащих

направлений. Кроме того, паломничество в более удаленные регионы России редко укладывается в рамки выходных. Так, несколько дней занимает посещение святынь Санкт-Петербурга и его окрестностей, Великого Устюга и Каргополя, Воронежа и Задонска, Вологды и земли Белозерской, а также неизменно пользующихся популярностью у паломников, северных островов - Соловецких в Белом море, Валаама и Коневца на Ладожском озере. Если говорить о ближнем зарубежье, не требующем оформления визы, то чаще всего предлагается отправиться в Крым, Киев и Цочаев, а также в Закарпатье. Конечно, преимущество многодневных поездок состоит в том, что за более длительное время можно не только полнее отрешиться от городской суеты и посетить святыне места, но и просто отдохнуть, погрузившись в удивительный мир северной природы или искупавшись в теплых и ласковых водах Черного моря. Если говорить о стоимости таких туров, то она довольно сильно разнится в зависимости от количества дней, выбранной категории объектов размещения (монастырь или гостиница), режима питания и вида транспорта. В большинстве случаев предлагается проезд ж/д + автобус, паломники могут на свое усмотрение ехать в плацкартном или купейном вагонах. Отдельно стоит отметить, что в турах на северные острова проживание и переезды по программе могут осуществляться на теплоходе, и в этом случае цена поездки будет сильно зависеть от класса каюты. Таким образом, стоимость многодневных паломнических путешествий может варьироваться в среднем от \$70 до \$250, а при проживании на теплоходе в каюте «люкс» доходить до \$300-400.

Множество православных святынь находится за рубежом, и для тех, кто имеет время, средства и желания, разработаны специальные туры в разные страны, иногда также позволяющие совместить посещение святынь и отдых. Можно совершить паломничество в Святую землю в Израиль или к древним православным святыням Египта, например, на гору Синай, к монастырю св. Екатерины и по местам Святого Семейства. Интересной и популярной является поездка в Грецию с посещением мужчинами-

паломниками Свято-Пантелеимонова монастыря на Афоне (женщинам туда вход запрещен), а также по монастырям и храмам Македонии или по греческим островам - Эгина, Патмос, Эвия и другим. Кипр, на котором расположено множество действующих монастырей, также очень богат православными христианскими святынями. Многие едут в Италию к мощам Святителя Николая в г. Бари. В Париже паломники имеют возможность поклониться мощам Св. Равноапостольной Елены и Марии Магдалины, а в Эльзасе находятся мощи Святых Веры, Надежды, Любви и их матери Софьи. Пюхтицкий монастырь в Эстонии, святыни Скандинавии и Болгарии также привлекают паломников. Есть программы посещения Сирии, Ливана и Турции.

226

Продолжительность зарубежных поездок чаще всего составляет 7-8 дней. Некоторые, особенно сочетающие посещение нескольких стран, рассчитаны на 12-14 дней. В стоимость туров включается двухместное размещение в отелях 2-3\* (иногда 4\*) или в монастырской гостинице. Некоторые программы предлагают несколько ночевков на теплоходе или пароме. Варианты питания предлагаются самые разные - от самостоятельного (ЕР) до НВ. Также в стоимость турпакета входят авиаперелет (в отдельных случаях ж/д), страховка, экскурсионная программа, услуги русскоговорящего гида, входные билеты и трансфер по программе. Отдельно оплачивается виза. Средняя стоимость паломнических туров, например в Египет, - \$530-550.

По данным справочника-путеводителя «Монастыри Русской православной церкви» в России насчитывается 313 монастырей и 26 пустыней Русской православной церкви (РПЦ). Дадим краткую характеристику некоторым из монастырей.

Свято-Троицкая Сергиева лавра, ставропигиальный мужской монастырь. Обитель была основана прп. Сергием Радонежским в 1337г., а в 1744г. получила почетное наименование лавры. Лавра была закрыта в 1920г. и начала возрождаться в 1946г. В ее стенах в 1971, 1988 и 1990 гг. проходили Поместные Соборы. Лавра находится на территории Московской обл., в пределах

Московской епархии. В Троицком соборе (1422-1425 гг.) почивают святые мощи прп. Сергия Радонежского. Поклониться мощам в лавру приезжают тысячи паломников. Лавра давно является экскурсионным центром для многих тысяч граждан России и других стран. В иконостасе Троицкого собора находятся иконы Андрея Рублева. Другим старым сооружением монастыря является церковь Сошествия Святого Духа (1476 г). На территории монастыря находится источник со святой водой. В стенах лавры располагается Московская духовная академия - старей\* шее высшее учебное заведение России (для сравнения: Славяно-Греко-Латинская академия учреждена в 1686г.).

Приемом гостей и паломников в монастыре занимается паломнический центр. Организованные группы паломников могут останавливаться в монастыре на сутки по предварительной договоренности паломническим центром. В паломнической трапезной для них устроено бесплатное питание. По монастырю каждый день устраиваются экскурсии.

Свято-Троицкий Серафимо-Дивеевский женский монастырь. Монастырь находится в Дивееве. Ардатовского района Нижегородской области на территории Нижегородской епархии. Монастырь был основан во второй половине XVIII в. монахиней Александрой. А на деньги, вырученные матушкой Александрой от продажи всего своего имущества, были построены два больших храма. Здесь в XVIII-XIX вв. служил людям прп. Серафим Саровский. В наши дни в обители трудится около 140 сестер. В Троицком соборе почивают мощи прп. Серафима Саровского. Хранятся его ряса, вериги, лапти, котелок. В монастыре находится несколько источников, известных своей целительной силой.

В Серафимо-Дивеевский монастырь регулярно приезжают паломники, и число их возрастает. Они участвуют в земляных работах в Канавке Божьей Матери, в благоустройстве территории монастыря, работают на кухне.

Спасо-Преображенский Соловецкий ставропигиальный мужской монастырь. Монастырь находится на Соловецких о-вах Архангельской области на территории

Архангельской епархии. Он был основан в XV в. и явился оплотом православия на Русском Севере. Соловки называют «русской Голгофой» - сюда ссылались заключенные в 20-30-е гг. XX в. В монастыре находятся Спасо-Преображенский собор и ряд церквей. В конце XX в. возродилась традиция православных паломничеств в монастырь. Он принимает паломников. Приезжающие обеспечиваются возможностями проживания и трапезой. Все паломники, живущие в обители, несут послушание. Они занимаются заготовкой дров на зиму, стро-

228

ительными работами, трудятся в огороде, убирают территорию. За благословением на проживание следует обратиться к наместнику или благочинному монастыря. Приезжающим необходимо иметь при себе паспорт. О приезде больших групп паломников необходимо договариваться заблаговременно.

Свято-Боголюбский мужской монастырь (Владимирская обл., Владимирская епархия). Это один из старейших монастырей России, основанный в 1155г. князем Андреем Боголюбским. В соборе Боголюбской иконы Божией Матери (XIX в.) престольный праздник - 1 июля. На территории монастыря есть и более ранние постройки, например храм Рождества Пресвятой Богородицы (XII-XVIII вв.). Святыней монастыря являются частицы мощей киево-печерских подвижников.

В последние годы была возрождена традиция крестного хода с Боголюбской иконой Божией Матери, возникшая еще в XVIII в. В день празднования Боголюбской иконы Божией Матери 1 июля устраивается крестный ход из Владимира в Свято-Боголюбский монастырь. В крестном ходе участвуют около 10 тыс. человек. В монастыре мироточили иконы, под куполом явился лик императора Николая II. В монастырь регулярно приезжают паломники из Москвы и других городов России. Для них в монастыре имеются гостиница и трапезная. В монастыре насчитывается 12 человек братии.

Спасо-Преображенский Валаамский ставропигиальный мужской монастырь. Монастырь находится на территории Республики Карелия и пределах Санкт-Петербургской

епархии. В настоящее время на территории монастыря проживает более 200 насельников. Священно игуменом обители является Святейший Патриарх Московский и всея Руси Алексий П. На Валааме возрождается скитская жизнь. Здесь функционируют Всехсвятский, Предтеченский, Никольский, Святоостровский и другие скиты. После своего возрождения в 1989г. обитель живет по Валаамскому уставу. Заведены строго уставные службы с валаамским древним распевом.

Святынями монастыря являются мощи прп. Сергия и Германа, Антипы Валаамского и чтимый список Валаамской иконы Божией Матери. Летом Валаам посещают экскурсанты и паломники. В Валаам приезжают с экскурсионными целями во время речных круизов между Москвой и Санкт-Петербургом. Здесь на несколько часов останавливаются теплоходы. Монастырь принимает паломников только по благословению игумена и только через собственную паломническую службу.

Свято-Введенская Оптина Пустынь, ставропигиальный мужской монастырь. Оптина Пустынь в царской России в XIX в. являлась одним из ведущих центров внутреннего паломничества. Здесь жили известные российские старцы, побеседовать с которыми приезжали русские писатели Л. Толстой, Ф. Достоевский, Н. Гоголь и многие другие. Бывали здесь и члены императорского дома Романовых. В 90-е гг. XX в. Оптина Пустынь усиленно восстанавливалась. В Казанский собор Оптиной Пустыни (самый большой из 6 действующих и 3 восстанавливаемых храмов обители) паломники приходят поклониться мощам прп. оптинских старцев Моисея, Антония, Исаакия I.

Кирилло-Белозерский мужской монастырь расположен в городе Кириллов Вологодской области (Вологодская епархия). Это один из крупнейших монастырей России. Из его стен вышли выдающиеся представители русского монашества - Нил Сорский, Савватий Соловецкий и многие другие. В стенах монастыря находилась одна из наиболее значительных на Руси библиотек. В монастыре имеется ряд святынь, которым приезжают поклониться паломники. Это мощи Кирилла Белозерского в храме прп. Кирилла. На месте первого поселения святого



поставлены каменные палатки, в которых находятся крест, поставленный иноками при поселении, и копия первой деревянной кельи прп. Кирилла. Недалеко от монастыря находится гора Маура. На месте для поселения, указанном прп. Кириллу в видении Богородицей, построена деревянная часовня и водружен поклонный крест.

230

Свято-Троицкий Ипатьевский мужской монастырь. Этот монастырь, находящийся в Костроме (Костромская епархия), занимает особое место в истории России. Здесь в начале 1613г. жил будущий первый царь из династии Романовых - Михаил. Территория монастыря состоит из двух участков - Старого и Нового города. Богослужения проходят в Троицком соборе (1652г.). Святыней монастыря является мощевик с частицей мощей Ипатия Гангарского.

Рождества Богородицы Свято-Пафнутиев Боровский мужской монастырь. Монастырь находится в окрестностях Боровска (Калужская обл.) и принадлежит Калужской епархии. Здесь находятся три действующих храма и мощи при. Пафнутия Боровского.

Теперь познакомимся с некоторыми наиболее известными православными храмами в России.

Соборы Московского Кремля хорошо известны не только в России, но и за ее пределами. Они являются важными объектами экскурсионного показа для туристов из России и других стран. В этих храмах в отдельных случаях проводятся службы. Это относится к Успенскому собору Московского Кремля. В свое время по велению царя Алексея Михайловича сюда были перенесены останки святителей, пострадавших за веру и отечество, - патриархов Иова из Старицы, Гермогена из Чудова монастыря и святого митрополита Филиппа с Соловков.

В Успенском соборе хранилась чудотворная икона Владимирской Богоматери, привезенная в Москву в 1395г. из Владимира. В советские годы она а также икона «Троица» Андрея Рублева стали экспонатами Третьяковской галереи в Москве. В настоящее время

икона Владимирской Богоматери и список «Троицы» находятся в церкви Николы в Толмачах - домовом храме Третьяковской галереи. Сама «Троица» находится в Третьяковской галерее.

В Архангельском соборе, в котором похоронены многие российские монархи допетровского времени, в 2002г. службы проводились пять раз - 15 мая, 28 мая, 20 июля, 3 октября и 21 ноября. 28 мая - день благоверного царевича Димитрия Угличского и Московского, мощи которого покоятся здесь же. В Благовещенском соборе служба проходит один раз в год - 7 апреля на праздник Благовещения Пресвятой Богородицы. В церкви Ризоположения праздник Ризоположения - 15 июля.

Храм Христа Спасителя в Москве был воссоздан в соответствии с указом Президента РФ от 5 мая 1995г. Восстановление храма прошло в довольно быстрые сроки. Сейчас в храме регулярно проводятся службы. В Успенском соборе во Владимире регулярно проводятся богослужения. Успенский собор интересен с исторической точки зрения: это один из немногих каменных соборов Северо-Восточной Руси, построенных до татаро-монгольского ига. До наших дней со значительными утратами дошли фрески Андрея Рублева и Даниила Черного, выполненные в начале XV века. Успенский собор является важным объектом экскурсионного показа. На экскурсию приезжают туристы из многих стран мира и регионов России - Владимир входит в «Золотое Кольцо». Церковь Покрова на Нерли (Владимирская область) является в первую очередь объектом привлечения экскурсантов. Службы там проводятся редко. В Софийском соборе (Новгородский кремль), древнейшем храме России (XI в.), службы проводятся регулярно. В настоящее время в новгородской Софии туристы могут увидеть немногочисленные фрагменты живописи XI в. Древнейшей сохранившейся иконой собора является икона «Петр и Павел» (XI в.), в иконостасе собора имеется ряд икон, написанных в 1341г. греческими и сербскими иконописцами. В Соборе Рождества Богородицы Ферапонтова монастыря (Вологодская обл.) сохранились

росписи Дионисея и его сыновей' (1502г) .

232

Старообрядцы селились на территории современных Нижегородской, Архангельской (Выговская пятина), Московской (Гуслицы), Брянской и др. областей России. Центр старообрядчества России расположен на территории Рогожского кладбища в Москве. Главой старообрядцев на сегодняшний день является митрополит Олимпий.

Среди других религиозных течений христианства в России представлен протестантизм (баптисты, пятидесятники, адвентисты 7-го дня и др.). Их насчитывается более 1 млн верующих. Протестантизм укрепляет свои позиции, в том числе благодаря поддержке из-за рубежа.

Довольно-таки широко в России представлен буддизм. Его представители проживают в Бурятии, Туве, Калмыкии, Якутии, Хакасии, на Алтае.

Еще в начале XVII в. роды калмыков перекочевали в Нижнее Поволжье из степей Прикаспия, начав по договору 1608г. добровольно вступать в подданство Русского государства. Новые российские подданные прибыли со своими кочевыми буддийскими храмами на кибитках - хурулами. В 1661г. калмыцкий хан Пун-цук принял за себя и весь народ присягу и верность царю, при этом целовал образ Будды (монг. Бурхан) и книгу буддийских молитв. С конца XVII в. хурулы возводятся на местности. В 1917г. их было 92. Некоторые из хурулов превратились в крупные и средние монастырские комплексы, населенные ламским монашеством трех степеней. В декабре 1943г. калмыки были насильственно выселены в Сибирь, а их храмы - разрушены.

Становлению буддизма в Забайкалье способствовали 150 монголо-тибетских лам, бежавших в 1712г. из Хал-ха-Монголии. В 1741г. буряты принимают присягу на верноподданство России вместе с ламами, которые освобождаются от налогов, податей и других повинностей и получают разрешение на проповедь буддизма. 1741г. есть начало официального признания буддизма в нашей стране. В 1917г. в Бурятии насчитывалось 46 дацанов. Буддийские ступы

(суббурганы) и часовни (бумханы) строились из бревен, камней и досок на вершинах или склонах гор и холмов, доминирующих над окружающей местностью. Агинский дацан был центром буддийского образования и культуры. В 1893г. насчитывались 15 тью. лам (10% буддийского населения) и десятки тысяч хуvaraков (учеников). К концу 30-х годов XX в. все дацаны были закрыты и разграблены, ламы отправлены в ГУЛАГ. В 1946г. власти разрешили открыть Иволгинский и Агинский дацаны. Тува вошла в состав СССР в 1944г. Буддизм здесь был принят в XVIII в., но до XX в. тувинцы продолжали следовать и шаманизму. Религиозные обряды тувинцев до последнего времени отправлялись совместно ламами и шаманами, их функции нередко совмещались в одном лице и в одной семье (муж - лама, а жена - шаманка). Такие семьи жили в миру, часто, как монголы и буряты, не соблюдая обет безбрачия.

С конца 80-х гг. XX в. в России происходит возрождение буддизма. В буддийских академиях Бурятии и Монголии ведется подготовка лам, восстановлен институт молодых послушников при монастырях. В Бурятии восстановлено около 20 дацанов. В Элисте (Калмыкия) открыт институт возрождения калмыцкого языка и буддизма. Начал издаваться журнал «Мдндала», посвященный истории буддизма в целом, а также его калмыцкой разновидности. Объединение буддистов Калмыкии проводит большую духовно-просветительскую работу. В Санкт-Петербурге восстановлен и действует с 1991г. Тибетский храм, посвященный божеству Калчакру. Храм был открыт и освящен в 1913-1915 гг. В 1933г. его закрыли и осквернили. В 1991-1992 гг. Калмыкию, Бурятию, Туву посещал Его Святейшество Далай-лама XIV. В 1992г. в Туве он присутствовал на празднике буддийского возрождения и посвятил в монахи несколько молодых людей. Число буддийских общин в России постоянно возрастает. Сегодня властные полномочия принадлежат Буддийской традиционной сангхе России, созданной вместо расформированного Центрального духовного управления буддистов. Не все буддисты России подчиняются Буддийской традиционной сангхе России.

Последователи ислама в России проживают в Татарстане, Башкирии, Дагестане, Чечне, Ингушетии, Карачаево-Черкессии, Кабардино-Балкарии, Адыгее.

234

### **Контрольные вопросы:**

1. Перечислите фирмы, присутствующие на рынке религиозного туризма.
2. Назовите однодневные туры по Подмосковию с религиозной тематикой.
3. Каким образом классифицируются религиозные туры по продолжительности?
4. Перечислите монастыри, являющиеся объектом паломнического туризма.
5. Охарактеризуйте наиболее известные православные храмы России.
6. Основные центры старообрядчества в России.
7. В каких регионах распространены центры буддизма?
8. Какие мероприятия были проведены в России для возрождения буддизма?

### **3.6. Характеристика активных туров по стране**

После продолжительного застоя у российских туристов появилась тяга к активным путешествиям по России. Кто-то отправляется путешествовать на велосипеде, кому-то по душе конные маршруты, другим более близки восхождения и длительные пешие переходы, сплавы по спокойным или более бурным рекам. В данном разделе вкратце охарактеризуем географию путешествий различными способами передвижения.

1. Восхождения, треккинги, пешие походы  
На территории России и бывших стран СНГ располагается несколько интереснейших горных массивов, каждый из которых уникален сам по себе и способен привлечь не только наших соотечественников, но и гостей из-за рубежа. В горах, как правило, существует множество горнопешеходных и альпинистских маршрутов как для

любителей, так и для профессионалов. С июня по сентябрь, а иногда и до октября турфирмы, специализирующиеся на активном отдыхе, предлагают совершить пешие путешествия по самым интересным и незабываемым местам в горах и предгорьях на Дальнем Востоке, Алтае, Кавказе, Урале, Байкале и Забайкалье, на Кольском полуострове. В некоторых регионах уже много лет действуют маршруты, разработанные еще в советские времена, в то же время появляются новые. Обычно в стоимость таких туров входят проживание в палатке, трехразовое питание, услуга гида, прокат общественного, а иногда и личного снаряжения, оказание первой медицинской помощи. Медстраховка может входить в стоимость пакета, а может оплачиваться отдельно. Цены на схожие маршруты, проходящие по одному и тому же региону, могут довольно сильно варьировать в зависимости от количества человек в группе: чем меньше группа, тем дороже стоимость тура и

236

предоставляемых услуг (квалификация и количество инструкторов на группу, состав продуктов питания, качество снаряжения и др.).

Новосибирская фирма «Братья Говор» предлагает треккинговые маршруты по Горному Алтаю продолжительностью от 1 дня и стоимостью от 2100 руб. (трансфер оплачивается отдельно). Имеющие физическую подготовку могут попытаться за 7 дней взойти на гору Белуха (4506) - 4100 руб., или за 9 дней на пик Машей-Баш (4177м) - 3300 руб. В портфеле фирмы «Коллекция путешествий» двухдневные туры «Мультинские озера», «Треккинг к подножьюг. Белуха» по цене 5400 руб. (трансфер включен) и др. «ЛенАльпТурс» также предлагает совершить за 16 дней «Треккинг к подножьюг. Белуха» по цене \$240 (трансфер из Барнаула), с попыткой восхождения наг. Белуха - \$376. Стоимость трек-кинга у фирмы «Альшндустрия-Тур» начинается от \$245 за 16 дней, восхождение - от \$350. Для тех, кто хочет пройти по перевалам самого

высокогорного массива Кольского полуострова - Хибинским горам, разработан 10-дневный трекинговый маршрут стоимостью от 3250 руб, который можно приобрести у «Астравел» или «Баск-Тревл». Фирма «Лавли-Тур» приглашает отправиться в один из прекраснейших горных массивов Восточного Саяна с посещением водопадов и целебных источников - в Туникские Альпы на 13 дней. Стоимость тура - 5650 руб.

«Альшндустрия-тур» предлагает различные варианты 9-дневных трекинговых маршрутов на Байкале стоимостью от \$280. Пройти «По тропе вдоль Байкала» можно, воспользовавшись услугами фирмы «Мегатекс». 13-дневный тур обойдется в 8600 руб. У «Астравел» в этом регионе разработаны трекинги летом и до начала осени от 8 дней стоимостью от \$300 и в Забайкалье до конца октября от трех дней и от \$85. Иркутская фирма GreenExpress, организующая приключенческие и экологические путешествия в районе Славного моря и в прилегающих к нему национальных парках, предлагает пешеходный тур «Трекинг вдоль озера Байкал до о.Ольхон» стоимостью от \$519 за 13 дней. А у «КамОс-Сервис» подобный тур можно приобрести от \$520 до \$640 в зависимости от количества человек в группе.

На Камчатке, воспользовавшись услугами «Астра-вел», с июля по сентябрь любители могут посетить природный парк «Налычево», внесенный в список Всемирного наследия ЮНЕСКО. Горы, которые там можно увидеть, в основном представляют собой потухшие и действующие вулканы. Программой предусмотрена вертолетная экскурсия в знаменитую Долину гейзеров. Стоимость 12-дневного тура - \$750. Для тех, кто непременно хочет попытаться взойти на вулканы, разработан специальный тур «Вулканы Толбачек, Мутновский (2322 м), Долина гейзеров» стоимостью \$820 за 12 дней. «Альпидустрия-Тур» предлагает совершить восхождение на Ключевскую сопку (4750 м) за 12 дней, стоимость тура - от \$560. Клиенты фирмы «Мегатекс» имеют возможность, отправившись на такой же срок на Камчатку, совершить восхождения на вулкан Плоский Толбачек (3680 м), осмотреть кратеры вулканов

Мутновский и Горелый, внутри некоторых кратеров находятся озера, взойти на Авачинский вулкан (2741 м). Стоимость такого путешествия начинается от \$560. Совершить треккинг по югу полуострова приглашает «Вертикаль», цена 13-дневного тура - от \$855.

На Чукотке у клиентов «Астравел» есть возможность побывать на вулканическом озере, пересечь Полярный круг, отправившись на 12 дней в тур «Трансчукотская экспедиция», стоимостью \$1200.

Путешествие по Южному Уралу предлагает челябинская компания «Спутник». Туристы смогут полюбоваться седьми горными вершинами, находящимися на стыке двух частей света - Европы и Азии, пройдя по территории НП «Таганай». Стоимость 8-дневного тура - от 6320 руб. (проживание частично на турбазах). «Астравел» приглашает в двухнедельное путешествие «По хребту Таганай» за 4200 руб.

238

Совершить поход по Западному Кавказу по маршруту Ставрополь - Архыз - Красная Поляна можно, воспользовавшись услугами ставропольского агентства путешествий «Стрижамент». Во время треккинга туристы познакомятся с одним из живописных мест, увидят высокогорные озера Софийские, Дамхорц, Кардывач, а также побывают на склонах Главного Кавказского хребта на современном горном курорте Красная Поляна. Стоимость двухнедельного тура начинается от \$150. Недельный тур в Архыз обойдется от \$100. В Приэльбрусье есть возможность совершить восхождение на высшую точку Кавказа - г. Эльбрус (5633 м).

Республика Северная Осетия-Алания, расположенная на северных склонах Большого Кавказа, приглашает совершить восхождение на гору Казбек. Организатором 10-дневного альпинистского тура является альпклуб «Казбек» и молодежный турклуб «РСО - Алания». Стоимость тура от \$200. Конечно же, одним из самых популярных альпинистских туров на Кавказе является восхождение на массив вулкана Эльбрус, расположенный к северу от Главного Кавказского хребта. Обычно такой



тур, кото\* рый предлагает большинство фирм, специализирующихся на активном отдыхе, длится 10-12 дней. Цены здесь сильно зависят от количества человек в группе, квалификации и количества гидов, категории проживания (только палатки или гостиница + палатки) и пр. «Мегатест» предлага-ет восхождение на Эльбрус за \$450, «ЛенАльпТур» - за \$350, цена у «Альпиндустрия - Тур» начинается от \$190 (7 дней), у «Астравел» - от \$180.

Не менее популярны и трекинговые маршруты по Приэльбрусью, например «Эльбрусская кругосветка» продолжительностью 10-12 дней и стоимостью \$170-\$210. Трекинг «Древними караванными тропами» длится 10 дней и предлагается за \$600, Полюбоваться озерами можно, отправившись в двухнедельный тур «Голубое ожерелье Кавказа». «Альпиндустрия-Тур» и «Астра-вел» предлагает это путешествие за \$315. Вариант для клиентов фирмы «Вертикаль» обойдется в \$347.

## 2. Велопрограммы

Прокатиться на велосипеде, наслаждаясь живописными пейзажами, можно как в Средней полосе, так и в более отдаленных регионах, например на Байкале или Алтае. Программы варьируются от однодневных велопоходов или туров выходного дня, во время которых можно оценить свои силы, потренироваться и подготовиться к более серьезным испытаниям, до многодневных поездок на 7-10 дней. Протяженность маршрутов может составить от 80-100км до 500км, а расстояние, преодолеваемое за день, составляет от 30 до 50км. .

Широкий выбор программ имеется в портфеле фирмы «В мире фантазии». Двухдневный велопоход «По Клинско-Дмитровской гряде», проходящей по маршруту Дмитров - р. Пуриха - д. Храброво протяженностью 100км обойдется примерно в \$30. А однодневное путешествие «Ока» (Серпухов - д.Прилуки - п. Бело-песоцкий), во время которого велотуристам предстоит преодолеть 80км, будет стоить \$19. За участие в 7-дневной поездке «К истокам Волги\*» протяженностью 280 км придется заплатить \$154, а за трехдневный велотур по маршруту Калуга-Чертово Городище - Оптина Пустынь -

Калуга (186км) - \$78.

Более серьезные испытания ждут тех, кто решит отправиться в велоэкспедицию на Алтай «Дикие колеса 2 изг. Бийск до п. Акташ через поселки Артыбаш, Ба-лыкча и Усть-Улаган. За 10 дней им предстоит преодолеть 500км, а стоимость этого увлекательного приключения составит \$288. 11-дневный велопоход «Дорога в Прибайкалье» протяженность 320км проходит по маршруту Иркутск - п. Листвянка - порт Байкал - п. Култук - п. Аршан и обходится туристам в Ц295.

Маршрут «Дорогами кочевников и золотоискателей» по Уралу от компании «СНП», пролегающий по лесным дорогам через горные реки и перевалы, обойдется в 6800 руб. Девятидневное путешествие начинается в с, Кага. Далее велотуристы отправляются в сторону хребта Баштау и горного массива Большой Шатак, затем состоится переезд в устье Черной речки. В программе также предусмотрено посещение Башкирского государственного заповедника.

### 3. Конные маршруты

На многих международных, российских и региональных выставках в продажу турпутевок все больше и больше отечественных турфирм включают в свои каталоги и прайс-листы конные туры. Известный исследователь рынка услуг активного туризма Н. Анапольская приводит следующие данные, анализируя предложения турфирм.

Ряд столичных региональных фирм, специализирующихся на активном отдыхе, таких как «Астравел», «Вертикаль», «Альпиндустрия», Экологические объединения «Тенгри», GreenExpress и многие другие подготовили интереснейшие предложения для конных путешествий. Даже те турфирмы, которые предлагают самые различные виды отдыха (экскурсионно-познавательный, санаторно-курортный, праздничные туры и т. д.), все чаще включают в свои каталоги разделы «Активный отдых» и, в частности, конные туры.

Продолжительность общения с грациозными, умнейшими животными и природой в такой поездке может составлять от двух дней до 2,5 недели. Существуют маршруты различной степени сложности, некоторые рассчитаны на

новичков, другие подойдут только тем, кто уже имеет опыт подобных путешествий и хорошую физическую подготовку. Иногда, перед выходом группы на маршрут, предусмотрено двух-трехдневное обучение на базе. Незабываемое впечатление от езды можно получить на Камчатке. Познакомиться с, одним из красивейшие мест Карачаево-Черкессии можно в туре «Конный Ар-хыз»: 10 дней - \$295. А если есть желание отправиться на карачаевских лошадях в самое экзотическое конно-

241

верховое путешествие к подножию Эльбруса по маршруту «Медовые водопады», проходящему в окрестностях Кисловодска, то такая поездка обойдется в \$185 за 10 дней. По предгорьям Краснодарского края проходит двухнедельный тур «Черноморский кентавр». Стоимость его составляет 4900 руб.

Поклонники северной природы наверняка останутся довольны разнообразием предлагаемых вариантов. «Белорецкий конный» пролегает по горнотаежной местности Южного Урала - хребту Уралтау. 11-дневный пакет обойдется в 4200 руб. А проникнуть «В сердце Южного Урала» можно на 10 дней за 4500 руб. (три дня в приюте).

На Байкале разработаны конные маршруты различной степени сложности, в зависимости от подготовки участников (от трех дней - от \$140). Недельный пакет тура «К Байкалу через прииски» стоит от \$544. В Забайкалье (Читинская обл.) путешествия верхом совершаются по национальному парку «Алханай», у подножия гор и пр. В зависимости от продолжительности и степени сложности тура его стоимость от трех дней начинается от \$315. На Камчатке можно совершить увлекательное путешествие на лошадях к Тимоновским горячим источникам, стоимость которого за 12 дней составит от 9800 руб.

Традиционно одним из самых популярных регионов для любителей конного туризма является Алтай, неоценимые природные богатства которого привлекают значительное

число туристов. «Большое путешествие на лошадях по Алтаю» длится 17 дней и обойдется в 10300 руб. Стоимость 13-дневного пакета «Конный по горному Алтаю» - 6120 руб.; 11-дневного «На лошадях к Телецкому озеру» - 5610 руб.; 10-дневного «По отрогам хребта Иолого» - 5070 руб.; конного похода на 17 дней «От Телецкого озера к комплексу Карце-гал» - 8300 руб.; 13-дневного «К теплым ключам на реке Абакан» - 6220 руб.; 12-дневного «По горным озерам Алтая» - 7130 руб.

242

Среди интересных вариантов также следует упомянуть «Тропой кочевников» (Чуйский тракт) - 5235 руб. (дополнительно оплачивается трансфер); недельный тур «Форелевое озеро урочища Угул» (конный туризм и рыбалка) - 7360 руб. Недельный тур «К Каргаполыз-ким озерам» стоит 3700 руб. (дополнительно оплачивается трансфер). Для прохождения по 15-дневному маршруту «Мультиинские озера - подножие горы Белуха» протяженностью 284 км требуется физическая подготовка.

Удмуртия приглашает совершить конный переход вдоль реки Чепца с предварительным обучением навыкам верховой езды - 10 дней (три дня обучения) за \$242. Столько же стоит конноверховой тур «Наргиз» по лесам республики Марий Эл продолжительностью 10 дней.

Полюбоваться уникальным высокогорным озером Иссык-Куль можно, совершив путешествие по Северному Тянь-Шаню вдоль северных склонов Киргизского хребта. Тур на 10 дней обойдется в \$650 и выше.

#### 4. Сплавы по рекам

Недельный сплав «Шуйские пороги» по Шуге щ раф-тах от компании «Орфей» обойдется - рт 4850 руб. Маршрут начинается и заканчивается в Петрозаводске, а его протяженность составляет около 50 км. Перед началом сплава туристы проходят инструктаж по технике безопасности, учатся правилам поведения на воде, установки палаток, разведению костра и упаковки

вещей. А непосредственно во время путешествия отрабатываются навыки управления рафцом, преодоления порогов и перекатов. Ночевки предусмотрены в двух-трехмест-ных палатках. Также компания предлагает байдарочный поход по шхерам Ладоги. Стоимость 10-дневной программы составляет 6950 руб. За 6 активных дней туристам предстоит пройти на байдарках около 100 км по самым живописным местам.

Турфирма «СНП» также предлагает ряд водных активных туров в Карелии. Недельный лодочный тур по Валаамским скитам обойдется в 3900 руб. с человека, сплав на рафтах по Шуе - 5100 руб., по реке Чирко-Кемь - 6450 руб., 10-дневная программа сплава по реке Охта - 7400 руб., а путешествие на байдарках по реке Сунна - 5350 руб.

На Урале П-дневный сплав на катамаране и рафтах по реке Белая до заповедника Шульган-Таш, где сохранился уникальный вид бортового пчеловодства, может стоить от 6600 руб. Водно-конный маршрут «Пещеры гор Урала» включает сплав по рекам Белая и Агидель, осмотр скалы Кабаш-Таш и пещеры Сказка, Каповой пещеры, посещение Музея «Золотой пчелы», памятника архитектуры Никольская церковь, а также конный переезд, купание, рыбалку и многое другое. Стоимость 13-дневной программы составляет 9600 руб., включая трансфер и транспорт по программе, питание, аренду снаряжения, лошадей, услуги инструктора, баню и страховку.

На Байкале «СНП» предлагаются комбинированные туры «Неизвестный Байкал», включающие сплав по Верхней Ангаре хут горячего источника Дзелинда через песчаные пляжи в окружении горных хребтов Баргу-зинский, Верхне-Ангарский, Уцфгар до Байкала. Далее туристы путешествуют на катере до курорта Хакусы, эвенкийского хозяйства Бирокан и реки Шегнанлы, либо отправляются на остров Ярки. Заканчиваются маршруты в Северобайкальске.

Не менее интересны и сплавы по реке Сылва. Продолжительность программ - от трех до 11 дней, а стоимость начинается с отметки 1300 руб.

Компания «Братья Говор» предлагает увлекательные горные, пешеходные и водные маршруты на Алтае.

Основной идеей, объединяющей эти туры, является посещение наиболее высоких вершин и значимых мест в Катунском, Северо- и Южно-Чуйском хребтах. Это невозможно сделать в одном путешествии, поэтому на  
244

выбор клиентов разработано семь различных туров. Их стоимость колеблется от 3200 руб. за 16 дней до 2500 руб. за 5 дней. Интересен предлагаемый туроператором пакет сплавов по алтайским и саянским рекам Бия, Катунь, Чуя, Мрассу, Она, Ока, Бердь (новинка сезона). Эти путешествия привлекательны тем, что строятся по принципу «от простого к сложному» и дают возможность каждому туристу составить для себя любое индивидуальное путешествие. Средняя стоимость 11-дневного водного тура - 5,5 тыс. руб.

Обширна география и сложность программ активного туризма, предлагаемых одной из старейших компаний на рынке - московской «Мегатест».

Для экстремалов организуются лыжные маршруты на Северный Полюс, восхождение на Эльбрус, походы по Полярному Уралу. Любителям более спокойных приключений предлагают экономичные сплавы на байдарках по Карелии (3800 руб. за 8 дней), отдых на Байкале, треккинги на Камчатке. Хорошо известно активным туристам и походное снаряжение, производимое «Мега-тестом», - палатки, спальники, пуховки и др.

Возродить массовый, активный туризм на новых принципах, диктуемых временем, стремится компания приключенческого туризма «Мамонт-Экстрем» из С.Петербурга. В арсенале турфирмы прежде всего водные маршруты на Север и Северо-Запад России: в Карелию, на Кольский п-ов, по Ленинградской, Псковской и Новгородской областям. Стоимость предлагаемых услуг\*по Карелии, в зависимости от продолжительности и сложности маршрута, - варьируется от 1800 до 2500 руб.

Популярные водные туры «Под парусом на яле» по Ладожским шхерам с размещением в начале и конце маршрута на собственной турбазе организует

петербургское агентство «Илакс». Многочисленных туристов привлекают сюда красота южнокарельской природы, экзотика путешествия под парусом, удобный подъезд и экономичность туров - всего \$125 за 10 дней.

Принять участие в разнообразных сплавах предлагает «Коллекция приключений». Фирмой разработаны маршруты различной степени сложности, способные удовлетворить самого взыскательного клиента. Так, к характерным особенностям маршрута, соответствующего спортивному походу третьей категории сложности, можно отнести зрелищность и безопасность, красоту горной реки, постепенное возрастание сложности порога. Сплав на катамаранах по Большому Зеленчуку (Западный Кавказ) обойдется в \$180-210. Во время программы необходимо прослушать инструктаж по технике безопасности, принять участие в технических и тактических занятиях. К активным турам можно отнести (хотя и условно) рыболовные и охотничьи туры.

#### 5. Рыболовные и охотничьи туры

До середины сентября в Мурманскую область приглашает рыболовно-туристский лагерь «Оленка», расположенный в устье одноименной реки в 160 км от Мурманска. Стоимость недельной программы составляет от \$1300 с человека для групп до 8 человек. В тур-пакет включена вертолетная доставка от Мурманска до места рыбалки, проживание в двухместных утепленных вагончиках, трехразовое питание, пользование душем и баней. Лов атлантического лосося для российских граждан производится по принципу «поймал-изъял», а для иностранных «поймал-отпустил». Вес отдельных экземпляров достигает 14 кг. Кроме того, в озерах, речках и ручьях, которыми изобилуют эти края, разрешен лов форели, гольца и кумжи.

На территории национального парка «Смоленское поозерье», где сосредоточено около 45 озер, круглогодично предлагает рыболовные туры смоленская фирма «Город-ключ». В основном рыбалка организуется в озерах Бакланове, Дго, Рытое и Чистик на спиннинг, с лодки или с берега в зависимости от вида рыбы. Здесь

ловят щуку, окуня, леща, красноперку, карася, плотву. В озере Чистик возможна и подводная охота со специальным ружьем, поскольку этот водоем является одним из самых чистых и прозрачных на северо-западе России, что и отразилось в его названии. Стоимость одного тура составляет от 1330 руб., включая проживание в зависимости от выбранной категории: палатку, гостевой дом, турбазу или санаторий, 3-разовое питание и рыбалку. За дополнительную плату возможна организация сопровождения инструктором с экологом, продажа живцов, а также приготовление ухи по традиционному «смоленскому» рецепту.

На рыбалку в самую возвышенную и гористую часть Южного Урала в высокогорном озере Зюрат-куль (724 м) приглашает челябинская фирма «Сатка Трэвел». Размещение в приюте обойдется всего от 170 руб. в сутки. Практически круглый год на удочки и спиннинг здесь ловят леща, окуня, язя, щуку и некоторые другие виды рыб.

Отправиться на рыбалку в Чивыркуйский залив, расположенный в северо-восточной части озера Байкал и входящий в состав Забайкальского национального парка, предлагает иркутская турфирма «Земля Байкала». Сезон здесь длится до начала октября. В этих местах поймать щуку весом 4-8 кг, окуня до 1 кг, а также хариуса и ленка - не проблема. Стоимость 9-дневного тура (непосредственно рыбалка занимает 6,5 дня) - от \$465 и выше в зависимости от выбранной категории проживания - палатка или летний домик (в том числе повышенной комфортности). В стоимость тура, помимо проживания, входит 3-разовое питание, использование моторной лодки с егерем на двоих рыбаков, лицензия, страховка, прокат оборудования для холодного и горячего копчения рыбы, а также ночевка в гостинице. Порыбачить на Камчатке до конца сентября предлагает «Траверс-тур» (Петропавловск-Камчатский), туры продолжительностью 8 дней совмещают сплавы по рекам Быстрая, Опала, Асача, в которых водятся голец,



микижа, кунджу. А во время нереста с мая по октябрь в здешние воды заходит нерка, чавыча, горбуша и кета. В стоимость туров - от \$620 - включены проживание, питание, транспорт (вертолетная доставка оплачивается отдельно из расчета \$950 в час), услуги гида и повара, групповое снаряжение, страховка и лицензия на спортивную рыбалку.

Воспользовавшись услугами компании «Трофейная охота» (Санкт-Петербург), можно отправиться в Ненецкий автономный округ в тур, совмещающий рыбалку (здесь можно поймать семгу, арктического гольца, хариуса, омуля и другую рыбу) и охоту на гуся нескольких видов - серый, казарка, гуменник, белолобый. Заезды осуществляются каждую неделю с конца августа до конца сентября. Стоимость семидневного тура - \$2300. В последнюю неделю сентября организуется специальный заезд только на охоту - от \$1800. Цена турпакета включает трансфер от Архангельска до базы на вертолете, проживание в двухместных домиках с электричеством и отоплением, 3-разовое питание и лицензию. Предлагает «Трофейная охота» и попытать удачу в добыче фазана в пойме с середины октября до середины ноября. Продолжительность туров может составлять по желанию заказчика от 3 до 7 дней, а стоимость обслуживания - от \$80 в день. Проживание - на базе в домиках различной степени комфортности от 8-местных комнат до номеров категории «люкс», питание предусмотрено трехразовое. Стоимость трофея составляет \$15 за одного фазана. Параллельно возможны охота на водоплавающую дичь и рыбалка. Кроме того, компания, как и многие другие фирмы, организует отдельно рыболовные туры в этот популярнейший для рыбалки район.

Барнаульская туристская фирма «Хорст-тур» предлагает охотничьи туры на Алтае. Программы действуют с сентября по декабрь включительно. Уникальность охоты заключается в том, что она организуется на высоте от 800 до 3000м над уровнем моря в Кош-Агачском районе в бассейне рек Агут и Шавла. Здесь можно

охотиться на марала во время гона «на реву» - стоимость трофея составляет от \$2000, на горного козла с подхода и «на купюрах» - трофеем от \$1600 за медведя с подхода, на берлоге и на привалах - трофеем от \$2000, на косулю на солонцах, с подхода и загон - трофеем от \$750. При желании предоставляется возможность сопутствующей охоты на боровую дичь, а также на более мелких животных. Стоимость трофея глухаря составляет \$50, тетерева - \$30, рябчика - \$5, кабана - \$180, зайца - \$30, белки - \$10. Один день обслуживания на маршруте обойдется охотнику в \$325, включая проживание в палатке или домике, приготовленное на костре трехразовое питание, оформление всех необходимых для проведения охоты и вывоза трофеев документов, страховку, питание, проживание в гостинице, и транспортное обслуживание в Барнауле в день отъезда. Аренда вертолета, используемого для доставки к месту охоты, оплачивается отдельно: МИ-8 - 32000 руб. в час, МТБ - 50 000 руб. в час. В среднем тур длится от 4 до 7 дней. Возможен переход к месту охоты на лошадях, а зимой на лыжах. В этом случае продолжительность тура, как правило, увеличивается до 10 дней.

Екатеринбургская фирма «Батерфлай» приглашает в Свердловскую, Курганскую и Тюменскую области на охоту продолжительностью от 2 дней: на лося - от \$1800, кабана - от \$300, сибирскую косулю - от \$400 и полярного волка - от \$250. В стоимость тура включены проживание, трехразовое питание, егерское обслуживание и первичная обработка трофея.

Прекрасную возможность отдыха для тех, кто предпочитает более гуманный вид охоты, предлагает центр «Экология и культура» (г. Уфа). Программа «Встреча с оленями» продолжительностью 10 дней действует в течение месяца с 15 сентября по 15 октября. Во время тура, который проходит в период рева маралов, будет проводиться фотоохота на благородного оленя на южноуральских хребтах Крака. Ночевки осуществляются в

туристских приютах в двух-, четырехместных домиках. Опытный инструктор специально подманит оленя для снимка. Стоимость тура 10 тыс. руб. Помимо этого в любые сезоны осуществляются недельные заезды по различным экологическим программам, включающим фотоохоту на медведя, лосей на миграционных переходах, хищных птиц, глухарей «на току». Доставка к месту производится на лошадях, а проживание организовано в туристских приютах и частных гостиницах. Стоимость туров - от 5000 руб.

Для любителей фотоохоты возможно проведение индивидуальных туров в охотничьих угодьях Красноярского края с целью запечатлеть пutorанского барана, белого медведя или овцебыка.

В заключение этого обзора приведем данные по наиболее популярным активным маршрутам по территории России (см. Таблицу 14)

Таблица 14

Наиболее популярные маршруты с активными способами передвижения

Регион	Маршрут	Дней	Фирма	Цена*
Карелия	По Хибинским горам	10	«Астравел»	3250 руб.
	На лодках по р. Вуокса	7	«ЛенАль-туре»	1925 руб.
	На ялах на Ладожском шхерам	10	«Илакс»	\$125
	На байдарках по рекам и озерам Карелии	8-15	«Мегатест»	3800/5350 руб.
Средняя полоса	Водный «Порть»	5	«Путник»	4200 руб.
	Сплав по Керженцу	9	«Команда Горький»	\$80
Регион	Маршрут	Дней	Фирма	Цена*

Крым	Велотур по 10	«Команда Горький»	\$480	
	Крыму	«Астравел»	\$170	
	От Аюдагадо 14 Карадага 13 Крымский экстрим	Нижегородский турклуб	\$200	
Урал	Сплав по р. 5 Юрю-зань	«Роза Ветров» (г. Уфа)	3460 руб.	
	«Белая река» 11' (со сплавом)	«Тенгри»	3200 руб.	
Таймыр	Рыбалка на 9 плато Путорана	«Команда Горький»	\$500	
Алтай	Вокруг 15 Телецкого озера	«Астравел»	9300 руб.	
	Конный по 13 горному Алтаю	«Альпинду-стрия-Тур»	6120 руб.	
	Водный 7 «Телецкое оз. - р. Бия»	«Сибирь - Алтай»	3800 руб.	
	Горный «К 17 подножию Белухи»	«Братья Говор»	4920 руб.	
	Водный «Средняя 9 Катунь»	«Братья Говор»	4630 руб.	
Байкал	«По тропе вдоль 13 Байкала»	«Мегатест»	От 8600 руб.	
	Велотур по 9 острову Ольхон	«Альпинду-стрия-Тур»	\$490	
	- Круиз 7 «Байкальская одиссея»	«Gteen-Express»	от \$760	
Регион	Маршрут	Дней	Фирма	Цена*
Камчатка	Конный к Тимоновским горячим	12	«Альшндустрия-Тур»	9800

1	источникам Восхождение на Ключевскую сопку (4750 м) Долина гейзеров - Тимоновские источники	12 5	«Алышндустрия-Тур» «Кречет»	\$560 \$600
* - Без стоимости проезда/перелета ИСТОЧНИК: Журнал «Турбизнес», март, 2004г.				

### Контрольные вопросы:

1. Какие наиболее популярные районы доминируют при организации восхождений и треккингов?
2. Назовите фирмы, специализирующиеся на организации активных маршрутов, приведите примеры из программ.
3. Приведите пример тура по вулканам Камчатки.
4. Какими программами может привлечь Северная Осетия?
5. Назовите причины, способствующие стремительному росту популярности конных туров?
6. Перечислите районы развития конного туризма и охарактеризуйте некоторые маршруты,
7. Перечислите основные виды водного туризма, предлагаемые фирмами на коммерческих маршрутах.
8. География водных путешествий.
9. Охарактеризуйте наиболее популярные районы охотничьего туризма в России. Назовите цены охоты на разных видов животных.
10. Назовите самые популярные российские маршруты с активными способами передвижения.

252

### 3.7. Развитие санаторно-курортного лечения в стране

Ситуацию в области санаторно-курортного лечения в последнее время определяют 2 фактора. Первый фактор связан с тем, что с мая 2002г. курорты и санатории переданы в ведение Министерства здравоохранения РФ. Второй с тем, что система социальной помощи населению постепенно исчезает.

В настоящее время финансирования ФСС хватает в лучшем случае на лечение в недорогих здравницах, преимущественно в Подмосковье. Чтобы не выйти из рамки лимита, многие санатории и пансионаты вынуждены сокращать количество лечебных программ и процедур, оставляя лишь основные (водолечение, грязелечение). Полный курс предлагается за дополнительную плату. Оплату стоимости сверх 700 руб. организации производят не всегда. Если учесть, что средняя цена путевки с лечением на Черноморском побережье составляет 1000-1200 руб. в сутки, разница ощутима. Туроператоры отмечают усложнившуюся процедуру получения размещения на тендер, что ведет к сокращению количества фирм, работающих с ФСС.

Урезание бюджета на оплату путевок ФСС предопределило «провальное» начало весны для недорогих санаториев, работавших по этой системе. На Кавминво-дах к лету ситуация нормализовалась благодаря увеличившемуся количеству корпоративных заявок. Сократившиеся продажи отчасти компенсируются за их счет. Так, в компании «Аврора Интур» доля корпоративных клиентов достигает 50%, в то время как доля ФСС сократилась до 25%.

Объективные требования рынка стимулируют санаторную базу к новым методам работы. Те, кто перешел на них год-два назад, уже адаптировались: создали договорные отделы, отделы бронирования, менеджмента и маркетинга, отработали схемы оповещения о стопсей-лах и подтверждениях. Многие стали использовать агентскую форму договора, предлагать бонусные программы. К весне здравницы успевают подработать по агентским договорам, согласны работать под комиссионные, не навязывают жесткого квотирования с предоплатой в конце сезона на будущий год. Наиболее гибки в этом отношении санатории Подмосковья и Краснодарского

края, особенно недавно построенные курортные комплексы. Тем не менее, еще велик процент баз размещения, не выработавших необходимую технологическую схему: долго отвечают на заявки и подтверждают цены, корректируют ценовую политику в течение сезона и т. д. Туроператорам это сильно осложняет продажи и работу с агентствами.

Объекты размещения, введенные в эксплуатацию в 1999-2002 гг., отличаются европейским уровнем комфорта (4-5\*) и мощной лечебной базой. Стоимость путевки в них в пик сезона может быть в два раза выше, чем в санатории более низкой категории. Другие расширяют спектр и качество услуг, проводят ремонт, достраивают бассейны. На рынке появляется большое количество частных мини-гостиниц. Наблюдается тенденция к выбору комфортного размещения на первой линии у моря, в объектах с бассейном. Хорошим спросом пользуется «золотая середина» - пансионаты с лечением и общеукрепляющие программы, так как санаторное лечение минимум на 30-40% дороже. В среднем оздоровительная программа занимает 15-20% от общей стоимости турпакета, питание - 15-20%.

Продолжительность программ привязана к курсам лечебных процедур. Заезды формируются в основном на 18-24 дня. Есть спрос на заезды от 7 до 14 дней, однако многие санаторно-курортные базы не работают с краткосрочными вариантами, так как за это время клиент не успеет пройти полный курс лечения. Исключение - пансионаты и дорогие санатории с размещением от 2000 руб. в сутки. По данным «Солвекс», недельных туров практически не осталось, 14-дневные заезды в санатории покупают 15-20 % клиентов, а пансионаты с лечением - 80%.

254

Есть примеры заявок на двухмесячные курсы оздоровления в недешевых пансионатах. «Солвекс» предлагает «Лесное озеро», «Русское поле», «Пушкино», пансионат с лечением «Звенигород», оздоровительный комплекс «Ершово».

Туроператоры расширяют ассортимент как в сторону высококлассных, так и дешевых, но качественных вариантов. Спрос на них составляет 50 на 50% («Аврора Интур»).

Традиционная кривая спроса - с середины июня по август, на Черноморском побережье она захватывает сентябрь, на Кавминводах - 4 квартал. В этом сезоне отмечается увеличение глубины продаж. Начиная с февраля, продается не только высокий сезон, но и сентябрь-октябрь.

В 2003 году известнейший российский курорт Кавказские Минеральные Воды, расположенный в Северо-Кавказском районе, отмечал свой 200-летний юбилей. В 1803-медшератором Александром I был подписан указ, признающий его целебные источники государственным достоянием. В Пятигорске, Железноводске, Ессентуках и Кисловодске побывали выдающиеся русские поэты и писатели, музыканты и художники Александр Пушкин, Михаил Лермонтов, Сергей Есенин, Лев Толстой, Илья Репин, Сергей Рахманинов и другие. Сегодня более 100 здравниц этого федерального курорта открыты для всех желающих. Для лечения здесь применяются минеральные воды 14 различных типов, а также иловая сульфидная грязь Тамбуканского озера и другие методы оздоровления.

На самом крупном курорте Минвод - Кисловодске - 12-дневный отдых с лечением в санатории «Заря» (заболевания сердечно-сосудистой и нервной систем, а также органов дыхания) обойдется как минимум в 13720 руб.; в многопрофильном «Красные камни» - от 13500 руб.; в «Крепости» (сердечно-сосудистая система) - от 9720 руб. В Ессентуках пребывание в санатории «Жемчужина Кавказа», предлагающем свои услуги людям с заболеваниями нервной системы и опорно-двигательного аппарата, стоит - от 9890 руб./ 12 дней, в санаториях, специализирующихся на заболеваниях органов пищеварения и обмена веществ, - «Целебный ключ» - от 8460 руб./12 дней и «Россия» - от 11090 руб./12 дней. В Железноводске за этот же период можно поправить здоровье в многопрофильном санатории «Дубовая роща», заплатив от 15090 руб., в «Эльбрусе»



(заболевания нервной системы и органов дыхания - от 6868 руб., а в «Здоровье» (заболевания органов пищеварения и мочеполовой системы) - от 7430 руб. В Пятигорске в санатории им. М.Ю. Лермонтова предлагается совместить отдых с лечением различных недугов, за что придется выложить минимум 7580 руб./12 дней. Аналогичный по сроку пакет в «Зорях Ставрополья» стоит от 8660 руб., в «Ласточке» - от 6980 руб. Как правило, заезды делятся от 12 до 24 дней, при этом в первом случае проводится так называемый «интенсивный» курс лечения.

Курорты Черноморского побережья Кавказа приглашают провести отпуск на берегу моря. Анапа славится своими песчаными пляжами и является излюбленным местом отдыха российских детей. Первый санаторий здесь появился в конце XIX века, затем была открыта грязелечебница. В начале XX столетия в Анапе был создан Климатический ортопедический институт. Постепенно местные здравницы стали специализироваться на лечении детей и заболеваний опорно-двигательного аппарата, а в середине прошедшего, века курорт обрел статус республиканского. Оздоровительный пакет в санатории «Анапа-океан» 3\*, являющемся одним из самых фешенебельных, базируется на цене от 870 руб./сут., в санатории «Надежда» - от 970 руб./сут., а заезд на 21 день может стоить около 21 тыс. рубл. В военном санатории «Десантник» стоимость одного дня пребывания по путевке начинается с отметки 490 руб., а 12-дневный пакет обойдется минимум в 5880 руб.

Основными лечебными факторами в Геленджике являются субтропический климат и целебный морской воздух, обогащенный фитонцидами хвойных растений - можжевельника и пипундской сосны. Первый частный санаторий здесь появился на рубеже XIX-XX, Сегодня отдохнуть и подлечиться можно в здравницах ряда курортных поселков - Джанхот, Дивно-морск, Кабардинка и других. Отдых и лечение в юго-восточной части Геленджикского района в санатории «Архипо-Осиповка» обойдется - от 620 руб./сут., в центре города - в санатории «Красная Талка» - от 770 руб./сут., а на

северо-восточном берегу Геленджик-ской бухты в санатории «Голубая волна» стоимость двухнедельной оздоровительной программы начинается с 23500 руб. Большой Сочи, конечно же, не нуждается в особых рекомендациях. А начинал свое развитие этот известнейший и любимейший россиянами курорт также в конце XIX столетия с появления парка «Ривьера». Сегодня Большой Сочи объединяет несколько районов: Адлерский, Хостинский, Центральный и Лазаревский. В основном это бальнеологический курорт для лечения различных заболеваний. Используются мацестинские минеральные воды и адлерские иловые грязи, обогащенные сероводородом мацестинской воды. В одном из старейших санаториев «Красмашевский», расположенном в живописном парке на склоне горы, пребывание с лечением обойдется - от 620 руб./сут. Чтобы отдохнуть и поправить здоровье в санатории «Магадан», разместившемся в бывшей усадьбе графа Шереметьева (поселок Лоо), придется заплатить от 584 руб./сут. А вот пребывание с лечением в современном комфортабельном санатории «Мыс Видный» в поселке Хоста у самого моря в окружении реликтового леса будет стоить 1680 руб./сут,

257

В Туапсинском районе исторически сформировались пять курортов: Джубга, Небуг, Гизель-Дере, Новомихайловский и Шспси. Их основным лечебным фактором является мягкий благоприятный климат (район находится на стыке средиземноморской и субтропической климатических зон). Причем Новомихайловский и Шепси в большей мере специализируются на детском и семейном отдыхе. Современный комфортабельный пансионат «Югра» предлагает пакеты санаторно-курортных программ стоимостью от 2640 руб./номер в сутки. За суточное пребывание в пансионате «Автотранспортник России», расположенном прямо на берегу моря, придется выложить от 750 руб., а в оздоровительном комплексе «Прометей» (поселок Небуг) - от 830 руб. Отдохнуть и подлечиться можно в Центральной части

Российской Федерации на Восточно-Европейской равнине в санаториях Татарстана, в месте слияния двух крупнейших рек - Волги и Камы. Минимальная стоимость 10-дневного пребывания в санатории «Казанский», расположенном в парковой зоне Казани, - от 6300 руб., в санатории «Ижминводы» на высоком берегу Камы - 6000 руб., в санатории «Васильевский», стоящем в сосновом бору на берегу Волги и специализирующемся на заболеваниях систем кровообращения и нервной, - от 5600 руб.

Множество лечебно-курортных учреждений, расположенных в Средней полосе, также готово принять россиян на лечение и отдых\* Подмосковный санаторий «Пушкино», находящийся на территории заповедника, предоставляет свои услуги от 1150 руб./сут. На берегу Москвы-реки функционирует санаторий «Звенигород», отдых и лечение в котором предлагается по цене от 1500 руб./сут. Можно поправить здоровье и в санатории «Истра», который занимает территорию бывшей усадьбы Покровское-Рубцово на берегу Истры, за что придется выложить от 730 руб./сут.

В Ленинградской области предлагается отдохнуть и подлечиться в санатории «Дюна», расположенном в курортной зоне Каптельского перешейка недалеко от города Сестрорецк. Суточное пребывание в здравнице стоит от 1440 руб. В Ивановской области на правом берегу

258

Волги находится санаторий им. Станко. Его лечебные кабинеты занимают старинный особняк, а на территории есть две скважины с природной минеральной водой. Стоимость одного дня - от 620 руб., а заезд на 21 день обойдется минимум в 13100 руб. Оздоровительные услуги с размещением в старейшей российской здравнице Ярославской области, созданной на базе минеральных вод - санатории им. Воровского, предлагаются от 540 руб./сут. Рязанская область приглашает в санаторий «Старица», который стоит на берегу одноименной реки в сосновом лесу, - от 760 руб./сут.

И в заключение обзора скажем несколько слов о санатории им. Ивана Сусанина, который стоит на берегу реки Покша в Костромской области. Это единственная в России здравница, где применяют уникальную методику лечения лосиным молоком язвенной болезни желудка и двенадцатиперстной кишки, а также некоторых других заболеваний желудочно-кишечного тракта. Стоимость пребывания по санаторно-курортной программе • - 490 руб./сут. \*

### **Контрольные вопросы:**

1. Какие факторы определяют ситуацию в области санаторно-курортного лечения?
2. Назовите объективные требования рынка, которые стимулируют курорты и санатории к новым методам работы?
3. Назовите основные центры санаторно-курортно- / го отдыха в России.
4. Основные лечебные факторы санаториев Кав-минвод. ч
5. Почему в санаторно-курортном лечении наиболее эффективным является продолжительность от 3-х недель и более?

# ГЛАВА IV ГЕОГРАФИЯ ТУРИЗМА КРАСНОДАРСКОГО КРАЯ

## 4.1. Природно-ресурсный потенциал

Кубань. Когда сюда приезжает отдыхающий, командировочный, любитель путешествий или просто приезжий, с этим краем возникают ассоциации с бескрайними хлебными просторами, ухоженными рисовыми чеками, зажиточными казачьими станицами, громадными зеркалами рукотворных водохранилищ, самыми красивыми на свете девушками, южным палящим солнцем и самым теплым и ласковым морем. Но есть и другая Кубань со своей самобытной культурой, богатейшей историей, чрезвычайно разнообразной палитрой природных ландшафтов - от степных до пояса высокогорья, стремительными горными реками и бездонными каньонообразными долинами, искрящимися снежными вершинами, сказочно красивыми пещерами, дивными горными озерами, шумными водопадами.

Кубанью называют территорию Краснодарского края, одного из 89 субъектов Российской Федерации, занимающую площадь всего лишь 0,44% от общероссийской - 75,6 тыс. км<sup>2</sup>, но имеющую гораздо больший вес из-за своего географического положения, близости к двум самым южным морям - Черному и Азовскому, развитой санаторно-курортной и туристской инфраструктур, наличия благоприятных природных условий, развитой транспортной сети.

На Кубани самый юг Русской равнины сходится с крайней северо-восточной частью Средиземноморского бассейна, здесь же смыкаются Европа и Азия. Здесь же, рассекая весь край пополам с востока на запад, течет одноименная река - главная водная артерия края. Краснодарский край граничит на севере и северо-востоке с Ростовской областью, на востоке и юго-востоке - со Ставропольским краем и Карачаево-Черкесской Республикой, на юге - с Грузией. С запада, юго-запада и юга край омывается водами Азовского и

Черного морей. Длина границ составляет 1540 км, в том числе 800 км проходят по суше, 740 км - по морю. Самая северная точка отстоит от самой южной точки на 372 км, самая западная от самой восточной - на 380 км.

Население края - 5084,8 тыс. чел. (по данным на 01.01.2002г.), из них городского - 2732500, сельского - 2352300 чел,

На широте Краснодара земля Кубанская отстоит примерно посередине от северного полюса и от экватора.

Рельеф края весьма разнообразен. На севере это обширная Азово-Кубанская низменность, постепенно повышающаяся с запада на восток и приобретающая волнисто-всхолмленный характер, не поднимаясь выше 160 м над уровнем моря. Низменность рассекается степными реками, впадающими в Азовское море. К югу от реки Кубани расположена Закубанская наклонная равнина, расчлененная ее левыми притоками. Еще южнее, на широте г. Горячий Ключ - ст. Смоленская - ст. Азовская, она переходит в лесистые предгорья и горы Северо-Западного Кавказа, которые не превышают по высоте до участка железнодорожной ветки Горячий Ключ-Туапсе километровой высоты. Дальше на юго-восток высотные отметки Главного Кавказского хребта (ГКХ) и его отрогов возрастают и достигают своего максимума по территории Кавказского заповедника. Высшая точка Краснодарского края - гора Цахвоа (3346 м). Кавказские горы начинаются холмистыми грядами между Анапой и ст. Варениковской. Двигаясь на юго-восток, осевая зона ГКХ не имеет единого сплошного водораздела, а переходит с одного хребта на другой. И только от горы Фишт (2868 м) она приобретает характер более или менее единого гребня. Севернее Главного Водораздела от Тхачского массива и далее на юго-восток простирается Передовой хребет. Еще к северу параллельно тянется третья из основных горных дуг системы Большого Кавказа - Скалистый хребет, начинающийся от Лагонакского нагорья и протягивающийся до дагестанского побережья Каспия. На западе края отдельно в рельефе выделяется Таманский полуостров. Восточная его половина - часть

дельты Кубани с плавнями и лиманами. Запад полуострова имеет грядово-холмистый рельеф. Это цепочки грязевых вулканов, имеющих конфигурации конусов с округлыми очертаниями и впадин-воронков. Самый крупный из ныне действующих вулканов - Карабето-ва гора (152 м),

Вдоль берега Черного моря от основания Таманского полуострова до реки Псоу тянется Русское Причерноморье. Прибрежная полоса пересекается то обрывающимися крутыми отрогами, то многочисленными узкими ущельями и долинами горных рек.

Большой Кавказ в геологическом отношении входит в состав огромного пояса складчатых сооружений - альпийской геосинклинальной зоны, протянувшейся от Альп до Индонезии через Крым, Копет-Даг, Памир, Гималаи. Альпийская геосинклиналь на протяжении нескольких сотен миллионов лет была занята океаном Тетис, дно которого в разные геологические эпохи испытывало неоднократные опускания и поднятия. Это привело к накоплению мощных толщ осадочных пород разного возраста. Весь Кавказ разбит на отдельные блоки, испытывающие вертикальные движения неодинаковой скорости. Примерно 15 миллионов лет назад Большой Кавказ начал испытывать общее поднятие, усложненное складчатостью и проявлением вулканизма. Выше всего оказалась приподнята центральная часть свода, включающая на территории края верховья рек Белой и Малой Лабы. Здесь выходят на поверхность наиболее древние породы - кристаллические сланцы, гнейсы, граниты, диориты, возраст которых составляет 600 - 700 миллионов лет - Кубанская равнина залегает на древней скифской плите мощностью около двух километров. Климат в рав-

264

нинной части края умеренно теплый, с жарким летом и мягкой зимой. На Черноморском побережье - переходный к субтропическому (от Анапы до Туапсе) и субтропический (от Туапсе до Адлера). Средняя температура января от +4, +5°C (в Западном

Предкавказье, в районе Анапы) до  $-8^{\circ}\text{C}$  в горах на высоте 2000м, июля  $+22^{\circ}\text{C}$   $+24^{\circ}\text{C}$  на равнине,  $+12^{\circ}\text{C}$ ,  $+13^{\circ}\text{C}$  в горной местности.

Климат Тамани засушливый. Лето сухое, жаркое, зима относительно мягкая и влажная. Безморозных дней более 220. Количество осадков выпадает от 350 мм до 500мм.

Климат предгорий - умеренно континентальный, без резких колебаний суточных и месячных температур.

В западной, более низкой части района среднегодовые температуры около  $11^{\circ}\text{C}$ , на востоке, где местность выше, температуры опускаются до  $+8^{\circ}\text{C}$ . Лето длится 4-5 месяцев. Средняя температура его колеблется от  $+14^{\circ}\text{C}$ ,  $+15^{\circ}\text{C}$  (май) до  $+20^{\circ}\text{C}$ ,  $+22^{\circ}\text{C}$  (август). Осенью и весной тепло.

Годовое количество осадков в юго-восточной части предгорий 600-800мм (северный макросклон ГКХ), на южном макросклоне 800-1000мм. Засухи в летнее время сравнительно редки и непродолжительны. Зима очень короткая и мягкая. Выпавший снег, как правило, быстро тает.

Климатические условия в горах различаются. Уже в сентябре в высокогорье выпадает первый снег, который через несколько дней тает. Устойчивый снежный покров устанавливается с конца ноября - начала декабря \* и держится до апреля. В районе Красной Поляны (метеостанция Ачишко) расположено самое влажное место в России. Здесь выпадает свыше 3200мм осадков в год. Глубина снежного покрова в многоснежные зимы достигает 7-8м.

В северной части побережья (у Анапы) климат континентальный. Лето жаркое, местность продувается ветрами, поэтому зной не ощущается. Годовое количество осадков не превышает 420мм. Зима теплая. Анапе принадлежит пальма первенства в номинации «Самый солнечный город Черноморского побережья»: 2460 часов в году. Южный Причерноморский район - это типично влажные субтропики. С севера Главный Водораздел защищает его от холодных ветров. С другой стороны, теплое море обогревает его. Несмотря на большое количество осадков (1300-1400 мм в год), солнечная погода - частый гость в Сочинском районе.



Речная система Краснодарского края состоит из рек Азово-Кубанской низменности, реки Кубани и ее притоков, а также причерноморского бассейна. Она насчитывает более 13 тысяч рек, речек и ручьев. Речные долины степей Кубани и плавней Приазовья широкие с пологими берегами. Спокойное течение рек придает им незначительные уклоны. Почти все реки текут с юго-востока на северо-запад и впадают в Азовское море. Самый крупный водоток - река Ея (протяженность 311 км, площадь водосборного бассейна 8650 км<sup>2</sup>), впадающая у станицы Старощербиновской в Ейский лиман. Реки Азово-Кубанской низменности имеют рекреационное значение. В них ловят рыбу, купаются, по берегам некоторых рек строят базы отдыха. Развита сезонная охота на водоплавающих.

К бассейну Кубани относятся непосредственно сам водоток и его левые притоки. Река Кубань - главная водная артерия края - имеет протяженность 870 км при площади водосбора 57900 км<sup>2</sup>. В верховьях это типично горная река, стремительная и говорливая; в среднем и нижнем течении она глубокая и широкая, спокойная и величественная. Река судоходна, почти все притоки Кубани левые. Самый длинный и водоносный приток - река Лаба. (вместе с Большой Лабой - протяженность 341 км, площадь бассейна 12500 км<sup>2</sup>). Крупными являются также притоки 1-го порядка: Уруп, Белая, Пшиш, Псекупе (впадают в Краснодарское водохранилище), Афипс (в Шапшугское водохранилище).

Западнее Афипса в реку Кубань впадают свыше двух десятков рек, некоторые из них летом пересыхают.

266

Реки Черноморья отличаются большими уклонами и часто имеют вид горных ручьев. Русла их каменистые или галечниковые. В верхнем течении многих рек долины имеют ущелье - или каньонообразный характер. От Новороссийска до юго-восточной границы насчитывается до 80 рек, впадающих в море. И только 3 из них - Мзымта, Шахе и Псоу - имеют протяженность свыше 50 км и площадь водосбора больше 400 квадратных км.

Озера всегда привлекали к себе неповторимой красотой, чистым воздухом, царящими на их берегах тишиной и спокойствием. Озера есть в Краснодарском крае как вдоль берегов Азова и Черного моря (Ханское, Голубицкое, Соленое, Чембурка), так и в долинах степных рек. Особо выделяются горные озера. Как говорит известный знаток озер Кавказа, доктор географических наук Ю. В. Ефремов: «Пожалуй, нигде в другом месте не дышится так легко и свободно, как на берегах высокогорных озер. И нигде больше не встретишь такого согласия между водой и небом, горами и землей». Самое большое пресноводное озеро в крае - озеро Абрау, расположенное на высоте 84м. Его площадь 1,6 км<sup>2</sup>. Чемпионом красоты считается высокогорное озеро Кар-дывач, окруженное скальными бастионами 3-километровых вершин. Много неразгаданного таят в себе озера-карлики - Хыжи (святое у адыгов, Туапсинский район), Верхнеафипские Лох-Несси (Северский район), Мертвое (Горячеключевской район) и многие другие.

Один мудрый человек сказал: «Не надоедает никогда смотреть на три вещи: лицо любимой женщины, пылающий костер и падающую с уступа воду». И он прав. Обилием водопадов, больших и малых, щедро наделены наши западно-кавказские ущелья и каньоны. Взять, например, водопады на западной стенке горы Фишт, самые высокие в России (165 м), в верховьях реки Псоу (водопад Безымянный). На притоке Пшады, в Рогачевой щели насчитывается около 40 водопадов. Долина 33 водопадов есть в окрестностях Сочи. В верховьях Псекупса, Большой Собачки, Грязной, Чепси каждый из водопадов неповторим и оригинален.

Среди водных объектов Кубани привлекательны лиманы - неглубокие водоемы, созданные деятельностью моря или степных рек. Их насчитывается около 250. Наиболее крупные - Дхтанизовский, Восточный, Кир-пильский, Ейский.

В различных районах края открыто более 200 минеральных источников, ценных в лечебном отношении. Всемирно известны мацестинские источники, излечивающие болезни суставов, органов дыхания, кожные и нервные расстройства. Горячеключевские

сероводородные воды эффективны при заболеваниях желудочно-кишечного тракта, ревматизма, в Ейске лечат заболевания суставов, радикулиты. Запорожские источники схожи по составу с водами «Ессентуки». Заслуженной славой пользуются Семигорские источники, что возле Анапы.

Нигде в Российской Федерации не имеется такого разнообразия природных ландшафтов, как в нашем крае. Севернее реки Кубани располагаются равнинные степные ландшафты, где когда-то росла разнотравно-злаковая растительность. В процессе освоения эти территории преобразованы в агроландшафты. В предгорьях находятся также сильно измененные человеком лесостепи. На равнине значительное место занимают щедро-морфные ландшафты, представленные дельтовоплавневыми и долинными типами, где формируются агроландшафты орошаемого земледелия.

Для горной части края характерна вертикальная зональность со сменой ландшафтов от низкогорных лесных к среднегорным широколиственным и темнохвойным лесным, высокогорным субальпийским и альпийским луговым. Своеобразны ландшафты на Черноморском побережье. В северо-западной части его - средиземноморские лесные и аридно-редколесные ландшафты, а в юго-восточной части - влажно-субтропические с колхидским лесом. \

268

Одно из основных богатств края и России - кубанские черноземы, достигающие мощности гумусного слоя свыше 120 см. В передовых хозяйствах края получают по 60-70 центнеров с гектара озимой пшеницы.

В горной части Краснодарского края насчитывается 64 ледника с общим объемом льда около 10 км. Почти все они расположены на Главном Кавказском хребте и его северных отрогах. На склонах массива Псеашхо находится самый крупный ледник Холодный, а самый западный на всем Кавказе ледник укрылся на склонах горы Фишт. Животный мир богат и разнообразен. Всего насчитывается 86 видов млекопитающих, 3200 - птиц,

163 - рыб, 21 - рептилий, 11 - земноводных. Среди них много эндемиков и занесенных в Красную книгу РФ и Кубани - кавказский зубр, тур Северцева, прометеева полевка, гадюка Казнакова, кавказский тетерев, тритон малоазиатский, выдра кавказская, дрофа, беркут, орлан-белохвост, пеликаны кудрявый и розовый, сапсан, скопа, кречет и многие другие.

Ни один регион России не может сравниться с Кубанью по уровню развития виноградарства и виноделия. Выращиванием винограда здесь занимаются в 51 хозяйстве, а в 34 перерабатывают виноград и выпускают винодельческую продукцию, известную за пределами края и России. Это и восхитительные шампанские вина, выпускаемые агрофирмой «Абрау-Дюрсо», и широко известные марочные вина Анапы, Геленджика, Новороссийска, Тамани. Вкусить их аромат можно, посетив дегустационные залы винзаводов или приобретя бутылочку любого из них в одном из многих фирменных магазинов.

Кубань - земля древних цивилизаций с мировой культурой. Здесь открыты древние городища, дольмены, курганы. Уникальные сокровища античной цивилизации, найденные в курганах края, размещены в музеях краевого центра, курортов, а самые уникальные из них - в музеях Москвы и Санкт-Петербурга.

Все вышеизложенное предопределило роль Краснодарского края еще и как крупнейшего курортного и туристского региона России.

В крае сосредоточены основные морские курорты России: Сочи, Анапа, Геленджик, Ейск, Ейский, Тем-рюкский и Туапсинский курортные районы; курортные территории - Красная Поляна, Приморско-Ахтарск, а также курорты в предгорьях Кавказа - Горячий Ключ, Апшеронск, Хадзыженск. На территории края находятся около 1200, предприятий санаторно-курортного комплекса и туризма, где одновременно могут разместиться свыше 220 тысяч человек. Уникальность курортов края заключается в том, что здесь есть замечательные кадры, мощная лечебная база и современные методики, которые

позволяют эффективно лечить все основные группы заболеваний, предусмотренные современной мировой курортологией.

Год от года в здравницах края повышается комфортность, растет количество и качество услуг, общий уровень сервиса; 34 оздоровительных предприятия и гостиницы прошли сертификацию на категорию, им присвоено от двух до пяти звезд.

Все больше внимания на курортах края уделяется развитию индустрии отдыха и развлечений.

Курорты и здравницы Черноморского и Азовского побережий Краснодарского края - активные участницы международных и всероссийских выставок - ярмарок отдыха и туризма. Сегодня они располагают всем необходимым для обеспечения полноценного и безопасного отдыха и лечения граждан с различным уровнем достатка и во все времена года.

Каждому, кто выберет местом отдыха наши гостеприимные курорты, предоставляются широкие возможности совершить увлекательные путешествия и экскурсии, перечень и выбор которых велик и разнообразен.

270

#### **4.2. Места религиозного паломничества**

Паломничество на Руси с древнейших времен было делом богоугодным и святым. Его совершали на престольные праздники к святым мотам, чудотворным иконам, к святым и целебным источникам, в монастыри. В советский период многие храмы закрылись или были разрушены. За последнее десятилетие XX века духовная потребность людей вновь заставила восстанавливать разрушенное, строить новые храмы. К юбилейному 2000 году Рождества Христова по всему Краснодарскому краю число храмов увеличилось почти в 10 раз и составило более 300, а монастырей - 5.

В данной главе мы остановимся на местах религиозного паломничества, куда проводят экскурсии многие турфирмы из Краснодара, Сочи, Туапсе, Новороссийска, Анапы, Геленджика и др.

Наибольшей популярностью пользуется маршрут к святому источнику Преподобного Феодосия Кавказского. Он находится у пос. Горного Крымского района в живописном ущелье. Это место замечательно тем, что в нем святому Феодосию являлась Пресвятая Богородица. Этот источник появился после его молитв. Только в ущелье растет плетущийся барвинок. Рядом с источником ныне стоит часовня и проходит тропа, по которой ходил святой старец, у тропы стоит камень, где молился Феодосии.

Рядом со святым источником Феодосия Кавказского в районе пос. Неберджай расположены источники Божией Матери, Николая Угодника и Иоанна Крестителя, Все 3 источника целебны, имеют в своем составе катионы серебра. Самой большой целебной силой обладает источник Иоанна Крестителя, пришедшего ранее Иисуса Христа и предсказавшего приход мессии. Он крестил Иисуса, и, выйдя из воды и крестившись, «отверзлись ему небеса, и увидел Иоанн Духа Божия, который сходил, как голубь, и ниспускался на него». Он совершил много чудесных дел и смертью

271

Схема расположения памятных мест Великой Отечественной войны и мест религиозного Паломничества

# Схема расположения памятных мест Великой Отечественной войны и мест религиозного паломничества



своей (ему была отрублена голова) погубил своих губителей.

Источник Николая Угодника назван в честь Святителя Николая, который родился в III веке в городе Па-тары,

что на юге Малой Азии. Имел он дар являться людям «яко по воздуху» для избавления их от смертельной опасности. Так он помогал терпящим бедствие на водах путникам. После своей кончины Святитель сотворил много чудес. Заступник во всех бедах, он помогал и по великому милосердию своему и малое моление приносящим подавал им «великих недугов исцеление». Мощи святого, прославившегося истечением целебного мира, покоятся ныне в итальянском городе Бари.

Храм, поставленный возле источника Иоанна Крестителя, расписан прекрасными фресками с изображением православных святых, в честь которых названы источники, Фрески писали греческие художники. Из многих районов края и регионов России приезжают сюда люди, чтобы соприкоснуться с таинством лечения водами святых источников Неберджая.

Недалеко от ст.Куринской за Хадыженском находится святой источник Илии Пророка. С его появлением связано чудо исцеления неизлечимого больного. Летом на праздник Илии Пророка к источнику съезжаются тысячи паломников. В течение ночи непрерывно идет служба и читают молитвы. В другое время экскурсия рассчитана на 1 день. В дороге рассказывают о житии Илии Пророка и других святых, о святых источниках. -

У ст. Некрасовской за Усть-Лабинском на поверхность выходит святой источник Параскевы Пятницы. Святая великомученица Параскева Пятница является одной из наиболее почитаемых святых на Руси, ей молились от засухи и наводнения, она помогала при различных заболеваниях, женщины просили ее о семейном счастье, а девушки - хороших женихов. К ней обращались с просьбами о хорошем урожае, о сохранности домашних животных.

273

В посДивноморском, что под Геленджиком, известно подворье Свято-Троицкой Сергиевой Лавры. От духовного центра Российско-Свято-Троицкой Сергиевой Лавры из Сергиева Посада в 1977 году была привезена икона преподобного Сергия игумена Радонежского Чудотворца с



частичкой его нетленных мощей. Сейчас она находится в храме на Подворье Лавры, и теплится там лампада, возносится молитва о спасении России, о здравии живущих и об упокоении душ усопших православных христиан.

Об истории монастырей на Руси и о монашестве на Кубани, об иноческих обетах и уставах монастырских, об основах Православия и сонме российских святых, о вечных истинах Закона Божьего, об общих человеческих проблемах и нравственных ценностях, о том, как устоять, спастись в современном мире пойдет разговор во время этой поездки.

Посетителям Кубани будет интересно посещение Свято-Екатерининского кафедрального Собора, в котором находится чудотворный образ Казанской иконы Божией Матери. Святая икона продолжает украшаться драгоценностями и крестиками в знак благодарности за полученную милость по молитвам, возносимым перед этим святым образом. В этом Соборе в недавно созданном мощевике хранятся частицы святых мощей святой великомученицы Екатерины, покровительницы всего Кубанского края, святого апостола Иакова - брата Господня по плоти, святой великомученицы Варвары и других Угодников Божьих.

Одной из казачьих реликвий и святыней является Таманская Свято-Покровская церковь } которая была заложена во имя Покрова Пресвятой Богородицы и колокола которой, согласно легенде, были вылиты из старых, побывавших в боях пушек запорожцев-сечевиков в память о проматери кубанских казаков - Запорожской Сечи. Рядом с церковью установлен памятник в ознаменование 100-летия высадки на берегу Тамани первых запорожских переселенцев (25 августа 1792г.) и

274

100-летия со времени основания ими церкви Покрова Святой Богородицы.

Подлинным местом паломничества людей может стать Ильичевское городище в Отрадненском районе, что возле х. Ильич. Его основание уходит вглубь 8-10 веков.

Этот город находился на Великом Шелковом пути, и его посещал великий святой православной церкви апостол Андрей Первозванный, проповедовали там братья Кирилл и Мефодий. Благодаря неустанному труду местного историка-краеведа М. Н. Ложкина, ныне покойного, об этом древнем городе много известно. Можно смело заявлять, и об этом говорят уже местные ученые и служители церкви, что в этом дальнем уголке Кубани мы имеем святыню, которая сродни, может быть, Иерусалиму, Киевско-Печерской Лавре или Афонскому монастырю в Греции. В 1999 году, совершая крестный поход на древнее городище, был установлен поклонный крест в честь 2000-летия рождества Христова.

Интересными и поучительными будут экскурсии в мужские Свято-Духов (г.Тимашевск) и Крестовая Пустынь (пос. Солох-аул) монастыри и женские - Свято-Успенский (г.Кореновск), святой равноапостольной Марии Магдалины (ст.Роговская), святого великомученика Георгия Победоносца (пос. Лесной под Сочи).

### **4.3. Спортивные туристские походы**

#### Пешеходные походы

Для спортивного туризма привлекательны не благоприятные и комфортные природные ресурсы, а ресурсы, близкие к экстремальным.

Из 12 видов спортивного туризма пешеходный является наиболее популярным. Ведь в предгорной и горной частях Краснодарского края имеются оптимальные условия для прокладки пешеходных и горно-пешеходных маршрутов - и вершины с перевалами разных категорий трудности, и переправы через водные потоки, и труднопроходимые лесные участки, и траверсы горных хребтов, и сложные для преодоления каньоны, и обвально-осыпные и травянистые склоны.

В низкогорной зоне Северо-Западного Кавказа (высотные отметки до 1000 м над уровнем моря) пешеходники планируют в основном маршруты 1-й категории сложности. Интересными со спортивной точки зрения

являются: восхождения на горы Свинцовую, Плоскую, Крестовую, Шизе, Убин-Су, Србер-Баш, Папай, Тхаб, Казачью, Облего, Большой Афюк; Бараний Рог, Ге-биус, Шапшухо, Хребтовую, Навислу, Почепеуху, Обвалистую, Садовую, Кочканоеа, Сарай-гору, Псиф, Агой, Лысую; перевалы - Кабардинский, Бабича, Тхаб-ский, Церковный, Красный, Пшадский, Воровской, Ву-ланский, Хазарова, Граничный, Калачи; ущелья и каньоны - рек Лобанова щель, Адегой, Абин, Соленая, верховья Шебша, Афипса, Тамбовской щели, верховья рек Чепси, Большой и Малой Собачки, Псекупса, рек Жане, Пшада, Полковничья, Шапшухо, Вулан и других; траверсы гребней хребтов - Навагирский, Свинцовый, Грузинка, Маркотх, Коцехур, Папайский, Дерби, Пшадский, Церковный, Средний, Воровской, Долгий, Крепость, Облего, Пшаф, Котх, участок Главного Водораздельного хребта от пер.Хребтового до пер.Ка-лачи и др. В зоне низкогорья на вершинах гребней и

276

контрфорсах очень часто встречаются завалы из бревен, труднопроходимые кустарники, хмеречи (молодой вторичный лес). Во многих местах бестропье. Приведем варианты пеших походов I-II категорий сложности (к.с.) в низкогорье.

Маршруты 1 к. с.

1. Абинск - поляна Смерти - река Шапарка - река Адегой - щель Ивановский Яр - гора Свинцовая - Комсомольская поляна - река Адегой - пер.Скобидо - гора Лысая - щель Крученая - река Абин - щель Сосновая - гора Бондарева - гора Шизе - ур.Мурашки-ны поляны - река Абин - Абинск. Протяженность - 140 км, продолжительность - 8 дней. Маршрут кольцевой. Максимальная абсолютная высота - 683 м.

2. Ст.Шапшугская - хр.Коцехур - гора Боцехур - щель Крученая - пер.Папайский - гора Папай - река Убин - приют «Пшада» - приют «Альпинистский» - река Пшада - пос.Пшада - пос. Криница - Молока-нова щель - пос. Джанхот. Протяженность - 132 км, продолжительность - 8 дней. Маршрут линейный. Высшая точка маршрута ~

гора Папай - 818 м.

3. Пос.Холмский - щель Горбенкова - хр.Дерби - Папайская щель - река Убин - пер.Пшадский - ручей Красный - хр.Церковный - река Папайка - траверс хр.Коцехур - щель Крученая - река Абин - ет.Эриванская. Протяженность - 131 км, продолжительность - 8 дней. Маршрут линейный. Высшая точка - хр.Дерби - 879 м.

4. Ст. Убинская - гора Собер-Баш - пер. Красный - пр. «Партизанский» - пр. «Пшада» - пр. «Альпинистский» - гора Тхаб - траверс хр. Коцехур - ст. Шапшугс-кая - пос. Грушевый - хр, Маркотх -г. Новороссийск. Протяженность - 133 км, продолжительность - 9 дней. Маршрут линейный. Высшая высотная отметка 921 м (хр. Коцехур). ч

5. Ст.Крепостная - ручей Солёный - гора-Собер-Баш (рад.) - Пшадские водопады - гора Папай - ручей Мельничный - гора Тхаб - хр.Коцехур - гора Чубатая - сАдербиевка. Протяженность - 137 км, продолжительность - 10 дней. Маршрут линейный. Высшая точка 905 м (гора Тхаб).

6. С.Шабановское\* - скалы Желтые Монастыри (рад.) - река Шебш - гора Бараний Рог - пер.Вулан-ский - ручей Левая щель - гора Облего - река Пша-да - река Бетта - поСбетта. Протяженность - 131 км, продолжительность - 8 дней. Маршрут линейный. Высшая высотная отметка 747 м (гора Облего).

7. С.Тхамаха - ручей Тхамашинская щель - пос.Мир-ный - ручей Карапетова щель - гора Лысая (рад.) - гора Хребтовая - с.Фанагорийское - река Чепси - х.Поднависла 1-я - водопад Кесух - хр.Хазарова - река Нечепсухо - пос.Новомихайловский. Протяженность - 130 км, продолжительность - 8 дней. Маршрут линейный. Высшая точка 649 м (гора Хребтовая).

Маршруты 2 к.с.

1.Абинск - гора Вышка - поляна Смерти - река Скобидо - гора Лысая - хр. Коцехур - щель Крученая - река Абин - хр. Коцехур - гора Молдованская - река Пшада - гора Облего - гора Плоская - Ручейная щель - гора Большой Афипс - хр.Вал - река Пшада - ручей Папайка - Пер. Арочный - река Хабль - пос. Новый. Протяженность

- 162 км, продолжительность - 10 дней. Маршрут линейный. Максимальная высота 779 м (гора Молдованская).

2. Ст. Эриванская - хр. Коцехур - река Пшада - гора Облего - ручей Левая щель - гора Бол. Афипс - хр. Вал - хр. Церковный у- гора Папай - река Мал.-Хабль - ст. Эриванская. Протяженность - 167 км, продолжительность - 10 дней. Маршрут кольцевой. Максимальная высотная отметка 818 м (гора Папай).

3. Ст. Ставропольская - гора Герсеванова - река Безепс - Лаврененкова поляна - хр. Крепость - река Афипс - пер. Вуланский - гора Сарьянова - пер.  
278

Хребтовый - гора Чубатая - гора Гержавкина - хр. Хазарова - гора Почепсухо - с. Садовое. Протяженность - 162 км, продолжительность - 10 дней. Маршрут линейный. Максимальная высота 910 м (гора Почепсухо).

4. Ст. Убинская - гора Папай - пер. Арочный - пр. «Альпинистский» - гора Тхаб - гора Молдованская - щель Абрамова - хр. Облего - ручей Лев. щель - река Ёулан - гора Сарьянова - река Дефань - тус Дефановка - щель Гремучая - хр. Хазарова - гора Почепсухо - пер. Граничный - высота 780 м - ущелье ручья Понежина - река Небуф - пос. Небуг. Протяженность - 66 км, продолжительность - 9 дней. Маршрут линейный. Максимальная высотная отметка 910 м (гора Почепсухо). В среднегорье (высоты от 1000 до 2000-2500 м над уровнем моря) имеются естественные и локальные препятствия для совершения путешествий 2-3 к.с. В качестве примера приведем несколько вариантов маршрутов 2-3 к.с.

1. С. Анастасиевское - гора Два Брата - гора Семаш-хо - Анастасиевские поляны - гора Семиглавая - гора Батарейная - скала Хожаш - гора Грачев Венец - пер. Хакуч - пос. Отдаленный - переезд до Самурской и пос. Мезмай - гора Уриель - т/б «Лагонаки» - Бол. Азишская пещера - пос. Мезмай - ст. Самурская. Протяженность - 165 км, продолжительность - 11 дней. Маршрут линейно-радиальный. Максимальная высота на

маршруте 2214 м. 2 к.с.

2. Пос.Сахрай - река Ходзь - ур.Бол.Корыто - гора Мал.Тхач - хр.Слесарный - хр.Бульвар - кордон Киша - с.Хамышки - т/б «Лагонаки» - пејЈ.Инструкторская щель - пер.Гузериписький - пер. Армянский - пер. Белореченский -- приют «Водопадный» <- пер. Майкопский - пос. Гузерипись. Протяженность - 176 км, продолжительность - 11 дней.

Маршрут линейный. Максимальная высота 1965 м (пер.Гузериписький). 2 к.с.

3. Пос.Псебай - пос.Перевалка - хр.Мал.Бамба-ки - хр.Агиге - пер. Чертовы Ворота - хр.Слесарный - река Куна - река Киша - с.Хамышки - т/б «Лагонаки» - пер.Оштеновский - гора Нагой-Чук (2481 м) - ур. Котловина - река Серебрячка - ст.Чер-ниговская. Протяженность - 167 км, продолжительность - 10 дней. Маршрут линейный. Максимальная высотная отметка 2481 м (гора Нагой-Чук). 2 к.с.

4. Ст. Индюк - гора Индюк - гора Семашхо - гора Два Брата - пер.Дикил-Даш - гора Лысая - пе-р.Семашхо - гора Батарейная - гора Шесси - река Гогопсе - пос. Отдаленный - пос. В.Тубы - гора Чер-ногор - ур. Шумичка - пер. Майкопский (н/к) - пр. «Фишт» - пер.Белореченский (н/к) - гора Бзыч-гора Кут - гора Малая Чура - река Сочи - хр. Йегош - ручей Бирючка - с. Чвижепсе. Протяженность - 200 км, продолжительность - 16 дней. Маршрут линейный. Максимальная высота 2178 м (гора Малая Чура). 3 к.с.

5. Ст.Кривенковская - река Пшенахо - гора Лысая (1425) - высота 1684 м - пер.Грачевский - пос. Отдаленный - пр. «Водопадный» - пер.Фиштинс-кий (1Б, 2442 м) - пер. Белореченский (н/к) - гора Бзыч - гора Малая Чура - гора Большая Чура - гора Зеленая - хр.Ачишо - перАчишо (1А, 2200) - пос. Красная Поляна. Протяженность -- 191 км, продолжительность - 14 дней. Маршрут линейный. Максимальная высота 2442 м (пер.Фиштинский). 3 к.с.

6. Пос. Каменноостский - ручей Бачурина - ручей Руфабго - ур.Суслова - ручей Бачурина - ур. Обвал - ручей Дегуако - река Красная - ст. Темно-лесская - пос. Мезмай - Гуамское ущелье - пос. Гуамка - ручей

Матузка - гора Матазык - гора Разрытая - река Цице - ур. Егерская Караулка - река Серебрячка - Агулова балка - высота 1538 м - оз. Чеше - пос. В.Тубы - река Пшеха - пос. Отдаленный - река Тугупс - пер. Хакуч (н/к) - траверс ГКХ - гора Аутль (1~А) - река Ажу - река Шахе - ур.

Самшитовая роща - приют «Солох-Аул» - река Шахе -- с. Отрадное - гора Колокольня - пос. Зубова щель - хр. Шайтан - пос. Каткова щель - дольмен на реке Волконке - пл. «ВВС». Протяженность - 195 км, продолжительность - 15 дней. Маршрут линейный. Максимальная высотная отметка 1856 м (гора Аутль), 3 к.с. 1

7. Пос. Хамышки - т/б «Лагонаки» - река Курд-жипс - радиальные выходы в районе Лагонаки - траверс ГКХ от горы Фишт до горы Семиглавой - река Пшенахо - с. Анастасиевка - Туапсе. Протяженность - 194 км, продолжительность - 15 дней. Маршрут линейно-радиальный. Высшая точка маршрута - 2868 м (гора Фишт). 3 к.с.

8. Пос. Терзиян - ур. Котловина - пос. Кушинка - гора Оплепен - река Пшеха - пос. Тубы - гора Соборскала - ур. Шумичка - пер. Майкопский (н/к) - пер. Фишт-Оштеновский (н/к) - пер. Черкесский - оз. Хуко - гора Аутль - река Псезуапсе - аул Кирова. Протяженность - 190 км, продолжительность - 15 дней. Маршрут линейный. Максимальная отметка 2868 м (гора Фишт).

В заповедной части Краснодарского края и в Республике Адыгея разработаны пешеходные маршруты 4-5 к.с. Приведем примеры.

1. Пос.Никитино - гора Хацавитая - гора Туровая - гора Маркопидж - хр.Магишо (1-Б) - хр.Юха - гора Дамхурц - пер.Чусовой (1-Б) - пер. Цахвоа (2-А) - гора Цахвоа-(1-Б) - пер.Бирюзовых озер - гора Челипси (1Б) - пер.Челипси (1А) - пер.Мраморный (1Б\*) - пер.Аспидный (н/к) - гора Тыбга (1-Б) - пос.Гузерибль. Протяженность - 265 км, продолжительность - 18 дней. Маршрут 4 к.с.

2. Пос.Н.Ореховка - гора Сахарная - гора Амуко - река Агва - пос.Красная Поляна - река Лаура - река Березовая - пер.Транскавказ (2-А) - ■ река Киша - Сенная Поляна - пер.Аспидный (н/к), - пер.Алоус (н/к) - река Безымянка - гора Цахвоа (1-Б) - река Мал. Лаба

- пос.Псебай. Протяженность - 256 км, продолжительность - 16 дней. Маршрут 4 к.с.

3. Пос-Рожкао - хр.Магишо (1-А) - хр.Озерный (1-Б) - пер.Рейс (2-Б) - пер.Пешеходный (1-А) - хр.Герцена (2-А) - гора Цахвоа (1-Б) - пер. Ачипста (1-Б) - пер.Челипси Вост.(1-А) - пер.Челипси Зап. (2-А) - пер. Строитель (1-Б) - хр.Дзитаку (1-Б) - пер.Синереченский (2-А) - хр.Уруштен (1-Б) - гора Тыбга (1-Б) - хр.Тыбга -г. Джемарук (1-Б) - пер.Тыбгинско-Джема-рукская зазубрина (2-А) - хр.Абаго - пос.Гузерибль. Протяженность - 302 км, продолжительность - 20 дней. Маршрут 5 к.с.

4. Пос. Красная Поляна - хр. Ачвдыхо (1-А) - гора Зеленая - гора Большая Чура (1-А) - река Мал. Чура - река Белая - пос. Гузерибль - ур. Абаго - поляна Сенная - пер. Аспидный (н/к) - река Уруштен - ручей Холодный - пер. Мраморный (1-Б\*) - ручей Безымян-ка - пер. Крутой (1-А) - пер.Чернореченский (1-А) - пер.Кардывач II (1-А) - пер.Кутехеку (1-А) - пер. Турьи Ворота (1-А) - траверс Аибганского хр. - пос. Красная Поляна. Протяженность - 278 км, продолжительность - 16 дней. Маршрут 4 к,с.

282

#### **4.4. Некатегорийные маршруты**

1. Из Шапшугской в Кабардинку. Нитка маршрута:г. Абинск - переезд до ст.Шагапугской - река Адегой - ур. Раздеры - пер.Кабардинский - пос. Кабардинка. Протяженность - 22 км, продолжительность - 1,5-2 дня. Максимальная высотная отметка - 375,5 м (пер.Кабардинский). Рекомендуемое место ночлега -



ур.Раздеры или поляна Комсомольская, Перепад высот: + 315 м, - 375 м.

Туристско-экскурсионные объекты на маршруте: ст. Шапшугская - памятник первым поселенцам станицы; мемориальный комплекс защитникам станицы 1942- 1943 гг.; Большой Шапшугский могильный комплекс, включающий более тысячи курганов, 3 дольмена и 5 менгиров; Большой Адегойский дольмен; обелиск советским летчикам; памятник погибшим воинам на Калениковой поляне; обелиски мест расположения партизанских отрядов «Гроза», «Новый» и «Норц-Ост»; панорама с Кабардинского перевала; можжевельниковые редколесья на южных склонах хр.Маркотх.

Основные естественные препятствия: грунтовая дорога, броды через реки Адегой и Удегей, крутые участки подъема на перевал и спуска с перевала. В холодное время года или при «большой» воде по долине реки Адегой лучше идти по верхней дороге.

2. Из Эриванской в Азербиевку, Нитка маршрута: ст.Эриванская - ручей Пушкарка - пер.Азербиевский - река Азерб - сАзербиевка. Протяженность маршрута - 18 км, продолжительность - 1,5-2 дня. Максимальная высота на маршруте - 650 м (пер.А-азербиевский). Перепад высот: + 540 м - 530 м.

Туристско-экскурсионные объекты: памятник первым переселенцам ст. Эриванской; обелиск советским воинам, павшим в годы Великой Отечественной войны; горные луга хр.Коцежур.

Основные естественные препятствия: грунтовые дороги, тропы, броды через ручей Пушкарева щель, большой перепад высот.

Схема туристских маршруток

1 Шадшугская-Кабардинка 2. Эриванская-Азербиевка 3, "По партизанским тропам Кубани"



284

3. «По партизанским тропам Кубани». В 70-80-х годах этот маршрут был одним из самых популярных среди школьников и молодежи Кубани. За летний сезон по нему проходило до 12-14 тысяч человек. Для его функционирования краевым советом по туризму и экскурсиям были построены турприюты: «Крымская поляна», «Партизанский», «Пшадский», «Папай», «Альпинистский»; благоустроена, оборудована и промаркирована трасса маршрута, готовились инструкторские кадры.

Сейчас этого почти не осталось, хотя благодаря усилиям краевого спортивно-туристского клуба «Кубань» маршрут и приюты продолжают действовать. В период весенних и осенних школьных каникул по маршруту проходят десятки спортивных туристских групп из других районов России - Москвы и Московской области, Санкт-Петербурга, Ростова, Волгограда, Воронежа, Волгодонска, Таганрога и др.

Нитка маршрута: г. Краснодар - спортивно-оздоровительная база «Крымская поляна» - т/пр. «Партизанский» - т/пр. «Пшадский» - т/пр.

«Альпинистский» - гора Тхаб - река Жане - с. Возрождение - гора Геленджик.

Протяженность маршрута - 76 км, продолжительность - 4-5 дней. Высшая точка маршрута - 965 м (гора Тхаб).

Туристско-экскурсионные объекты: скалы «Золотые камни»; река Афипс; т/пр. «Партизанский» - место бывшего военного лазарета в 1942-1943 гг.; обелиск партизанскому отряду «Мститель»; Пшадские водопады; водопад на ручье Мельничном; скалы Серые Монастыри, обзорная точка с горы Тхаб и хр. Коцехур; долина реки Жане - водопад Изумрудный, древние черкесские могильники, дольменный комплекс Жане.

Основные естественные препятствия: перевалы - Красный, Партизанский, Пшада, Церковный, Тхаб. Маршрут соответствует нормативам на значок «Турист России».

4. Из Садового в Новомихайловку. В с. Садовом, что в Туапсинском районе, находится детский турприют «Садовый», принадлежащий краснодарской турфирме «Рене-Тур». Он принимает круглогодично организованные группы школьников, студентов, семейных туристов. Здесь разработано 15 радиальных и радиально-кольцевых маршрутов к дольменам, водопадам с восхождением на вершины гор Садовой, Обвалистой, Почепсухо, Сарай - горы, Псиф, Лысой, Оскол-горы и др. \*

Один из маршрутов разработан с выходом на море. Нитка маршрута: с. Садовое - поляна Хайбулаева - бывший хутор Мирный - «- гора Почепсухо - ручей Холодный - река Нечепсуха - с. Подхребтовое - пос. Новомихайловский.

Протяженность - 25 км, продолжительность - 2 дня. Высшая точка маршрута - 910 м (гора Почепсухо). Перепад высот: + 710 м, - 700 м. Рекомендуемые места ночлега - или в Мирном (отсюда можно совершить радиальный выход на водопады в верховьях реки Грязной), или в дол. реки Нечепсуха.

Туристско-экскурсионные объекты: памятник защитникам с. Садового в годы Великой Отечественной войны, Татьянин родник, обзорная точка с поляны Хайбулаева, обзор со 2-й поляны, х. Мирный, горные луга на подходе к горе Почепсухо, адыгейские могильники в

долине реки Нечепсуха, остатки древнеармянских христианских захоронений в с.Подхребтовом.

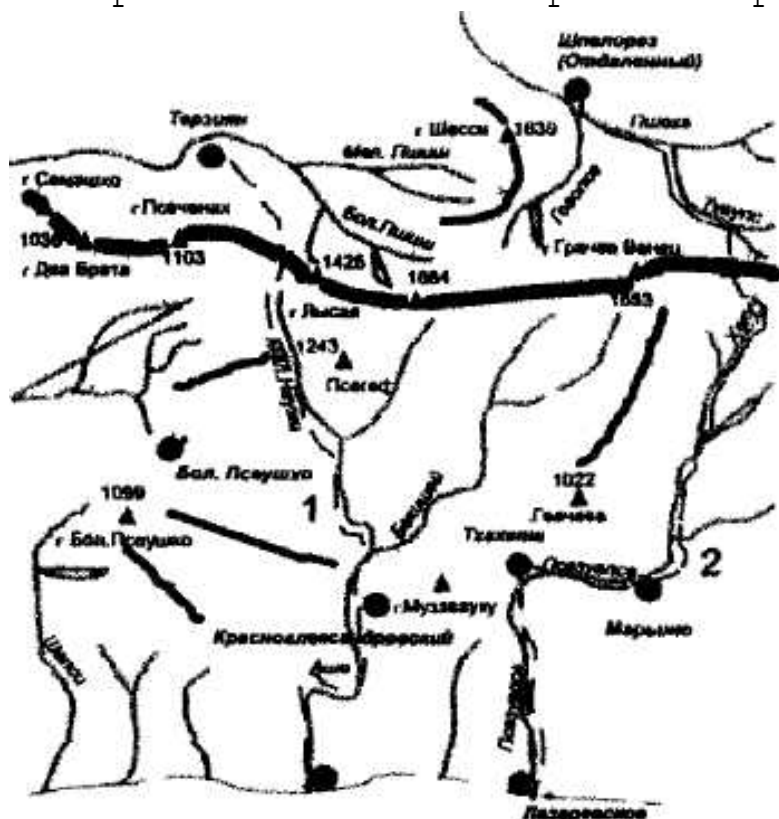
Другой вариант перехода из с.Садового к морю - через перевал Граничный с выходом в адыгейский аул Псебе. Тропа здесь маркирована, что заметно облегчит ориентирование для руководителей групп, не знакомых с местностью, \*

5. Из Терзияна вАше. В доперестроечные времена действовал 29-й Всесоюзный плановый туристский маршрут Хадьгженск - Аше. И в настоящее время встретишь на этой тропе то москвичей, то туристов с Урала, то из дальней станицы края. Маршрут очень интересный как со спортивной, так и с познавательной точек зрения.

286

Схема туристских маршрутов:

1 Тераиян-Аше 2 Шпалорез-Лазаревское



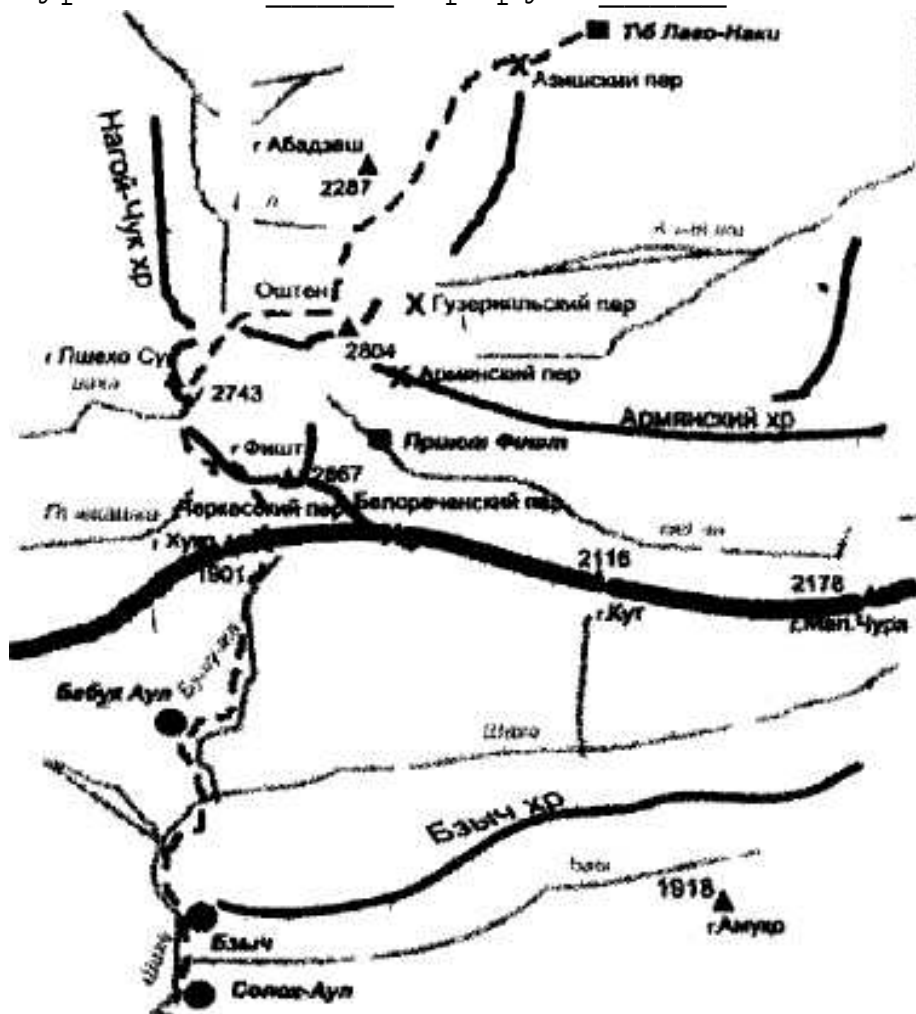
Условные анаки тштттт Главный Кавказский хребет

--\*- Прочив хребты и вершины , . - - \_" Туристские маршруты 2 и их номера

Схема туристских маршрутов:

Лагонаки-Дагомыс

Условные знаки I Главный Кавказский хребет  
 Прочив хребта и «вершины  
 Туристам» \_\_\_\_\_ маршруты \_\_\_\_\_



287

Нитка маршрута: с. Терзиян - пер. Семашко - река Наужи - аул Красноалександровский II - пос. Аше.

Протяженность - 76 км, продолжительность - 4-5 дней. Максимальная точка маршрута - 1400 м (пер. Семашко II). Перепад высот: +1050 м, -1400 м.

Туристско-экскурсионные объекты маршрута: мемориальный комплекс защитникам пос. Терзиян в 1942-1943 гг.; обелиск защитникам Кавказа на пер. Семашко II; круговые панорамы с перевала; горные луговые склоны; реликтовый пихтово-буковый лес; дольмен; черкесские сады из фундука; Скала стариков; пещера.

Основные естественные препятствия: большой перепад высот, подъем на пер. Семашко II. Добраться до Терзияна можно или рейсовым автобусом, из Туапсе, или

из Хадыженска через Шаумянский перевал на заказном транспорте.

6. Из Шпалореза в Лазаревское. Пос.Шпалорез (Отдаленный) - глубинка Апшеронского района. Отсюда можно начинать интересные пешеходные маршруты. Один из таких проходит через пер.Хакуч к морю.

Нитка маршрута: пос.Шпалорез - пер.Хакуч - река Хакуч - река Псезуапсе - с, Марьино -> аул Тхагапш-переезд - сЛазаревское. Протяженность - 40 км, продолжительность - 3 дня. Максимальная высота - 1214 м (пер. Хакуч).

Туристско-экскурсионные объекты: обзор со стороны подъема на пер. Хакуч на гору Собор-скала; обелиск на перевале защитникам Западного Кавказа; горные луга на Главном Водоразделе; буковые и каштановые леса; реликтовый самшитовый лес в дол. реки Псезуапсе; аул шапшугов Тхагапш. До пос.Шпалорез ехать по узкоколейке из Апшеронска.

7. Лагожки-Дагомыс. Нитка маршрута (совпадает со знаменитым когда-то 825-м Всесоюзным маршрутом): т/б «Лагонаки» - пер.Азишский - пер.Оштен - пр. «Цице» - пер. Майкопский - река Пшихашха - пер.-Чигурсан - пер.Черкесский - река Бушуйка - кордон Бабук-аул - с.Солох-аул - переезд до посДагомыс.

288

а: а. самойленко

Протяженность - 75 км, продолжительность - 5 дней. Максимальная высота - 2040 м (пер.Оштен).

Туристско-экскурсионные объекты: пер.Азишский, водопады на Курджипс; хр.Каменное море; гора Ош-тен; оз.Псенодах; гора Пшехо-Су; водопад в верх, ручья Водопадистого - самый высокий в России; западные скальные бастионы горы Фишт; парковый тип букового леса при начале спуска с пер.Черкесский; река Бушуйка; река Шахе - одна из самых крупных причерноморских рек; с.Солох-аул - родина русского чая.

#### **4.5. Наиболее популярные коммерческие туристские и экскурсионные маршруты, предлагаемые турфирмами**

Ежегодно Краснодарский краевой департамент по курортам и туризму публикует сборник лучших маршрутов Краснодарского края. По итогам сезона 2003г. таковыми стали:

##### **1. Кубань казачья**

Разработчик (организатор) туристско-экскурсионного маршрута: ЗАО «Кубаньтурист», Бюро Путешествий и Экскурсий, 350063, г. Краснодар, ул. Комсомольская, 70, тел. (8612) 68-63-10, 68-23-05; [www.krasnodar.ru/kubantur](http://www.krasnodar.ru/kubantur), e-mail: [kubantuur@krasnodar.ru](mailto:kubantuur@krasnodar.ru)

Продолжительность тура: 4 дня / 3 ночи.

Хотите окунуться в старинную атмосферу казачества, национальный колорит вековых станиц и укреплений? Тогда вас ждет насыщенная и интересная экскурсионная программа по городам и станицам Кубани, сочетающаяся со вкусной национальной кухней, фольклорными ужинами и концертами, развлекательной программой. За четыре дня вы посетите Краснодар - столицу казачества, Темрюк, Приморско-Ах-тарск, станицы Тамань и Старотитаровскую, имеющие более чем двухвековую историю. Невозможно передать всего разнообразия данного маршрута: это и экскурсия по Краснодару - «Град казачий» - с приемом в штабе Кубанского казачьего войска, посещением щ-торико-археологического музея-заповедника, и посещение музея боевой техники под открытым небом «Военная горка» в Темрюке, и экскурсия к месту раскопок городища времен Боспорского царства, а также к Тмутаракани, памятникам первым казакам-переселенцам, турецким фонтанам и многое другое.

Нельзя обойти вниманием уникальную природу Кубани - совершить поездку к Черному и Азовскому морям, встретить утреннюю зорьку в плавнях Приазовья, совершить прогулку на лошадях по бескрайним кубанс-

290

ким степям, посетить дегустационные залы вин Тамани. Веселые пикники подарят радость и приятные

впечатления взрослым и детям. Посещение кубанских базаров, изобилующих национальными яствами и сувенирами, завершит предлагаемый тур. Оцените сами гостеприимное радушие казаков - «народа хлебосольного»!

«Кубань казачья» - это интересный отдых и уникальная этнографическая программа, истоки нашего замечательного края - у вас на ладони!

## 2. К альпийским лугам

Разработчик (организатор) туристско-экскурсионного маршрута ООО «Реинфо». 354000, Краснодарский край, г. Сочи, Курортный проспект, 50) туристско-экскурсионного маршрута: ООО «Реинфо», тел. (8622) 62-20-42, т./ф. (8622) 62-23-65; e-mail: reinfo@sochi.ru; www.reinfo-sochi.ru

Продолжительность тура: 6-10 часов.

Сроки проведения: апрель - ноябрь.

Незабываемое путешествие в мир цветов и ароматов на высоту 2000 метров. Великолепные, виды вершин и отрогов Главного Кавказского хребта, угодий Кавказского заповедника, долин рек и побережья.

Путешествие на внедорожнике «УАЗ» на высоту 2000 метров: узкая горная дорога, броды через горные реки, крутые подъемы и спуски, лужи и грязь, и, конечно же, водитель-профессионал. Переезд по лесной дороге, проложенной по долине р. Мзымта до кордона Пслух (15 км, 1 час). Посещение минеральных источников. Далее подъем по отрогу хребта Аишха к альпийским лугам.

В пути вы ощутите запах девственного леса, отведайте чистой родниковой воды, а, если повезет, можно встретить обитателей этих мест: кабана, оленя, серну и даже медведя, В то время, как повар готовит шашлык, у вас есть возможность в сопровождении гида совершить часовой треккинг на кругозорные точки. Отсюда открывается круговая панорама на вершины Главного Кавказского хребта и его отроги. В хорошую солнечную погоду видно Черное море.

Кроме того, вы сможете отведать настоящего сыра «сулугуни», парного молока, которые производятся на высокогорном пастбище, а также услышать интересные рассказы пастухов об их ремесле. А теперь к столу:



горячий шашлык и пьянящий аромат настоящего кавказского вина пополнят энергетические затраты, а улыбающийся повар рассмешит вас парой новых анекдотов! Приняв солнечные ванны и отдохнув после плотного обеда, спускаемся на Красную Поляну к месту начала путешествия.

Дополнительно: катание на лошадях, возможна дегустация сыра, молока на пастбище. Рекомендации по снаряжению: спортивная обувь, спортивный костюм, ветровка, головной убор, солнцезащитные очки, крем от загара.

### 3. Античная Горгиппия

Разработчик (организатор) туристско-экскурсионно-го маршрута: ЗАО «Кубаньтурист», Бюро Путешествий и Экскурсий, 350063, г. Краснодар, ул. Комсомольская, 70, тел. (862) 68-63-10, 68-23-05; e-mail: kubantour@krasnodar.ru; www. Krasnodar. ru

Продолжительность туристско-экскурсионной программы: 10-11 часов.

> Памятники археологии остаются ценнейшими свидетелями забытых пластов истории Кубани. Одним из таких памятников является Горгиппия. Античный город Горгиппия. Его останки находятся под современным городом-курортом Анапой и составляют около 35 гектаров. Горгиппия была основана греками на рубеже IV-III века до н. э. Это был значительный ремесленный и торговый город на северо-восточном побережье Черного Моря.

Раскопки начались еще в середине XIX века. К настоящему времени исследованы значительные участки города и его могильников, одним из них является знаменитый склеп Геракла. В центре города Анапы имеются открытые раскопки городских кварталов этого античного города, хозяйственные\*и жилые постройки,

292

знаменитая римская дорога. Они музеефицированы и открыты для осмотра. Здесь найден Некрополь, уникальная коллекция каменных надгробий - образцов син-дской культуры. А рядом в музее можно увидеть

наход\* ки, полученные в результате раскопок и рассказывающие о древнем городе и его жителях.

#### 4. Ровесники египетских пирамид

Разработчик (организатор) туристско-экскурсионно-го маршрута: ЗАО «Кубаньтурист», Бюро Путешествий и Экскурсий, 350063, г. Краснодар, ул. Комсомольская, 70, тел. (8612) 68-63-10, 68-23-05; e-mail: kubantour@krasnodar.ru; www.krasnodar.ru/kubantur

Продолжительность туристско-экскурсионной программы: 7 дней.

Сроки проведения: апрель - октябрь.

Дольмены - уникальные археологические памятники мирового значения эпохи бронзы. Возраст их колеблется в промежутке 4 - 4,5 тыс. лет. Это циклопические или мегалитические сооружения. В переводе с бретонского, дольмен означает «Каменный стол». Загадочные памятники культуры - дольмены - раскрывают свои тайны, которые представляют огромный интерес для археологов, ученых. Они объединяют энергию Земли и Космоса и предлагают ее нам. Древние люди использовали эту силу для жизненных нужд.

Экскурсия начинается с посещения Большого Шапсугского дольмена, расположенного в районе ст. Шапсугской (Абинский район). Это дольмен корыточного типа. Внутри дольмена сохранились менгиры (астрологические символы).

Пшадский дольмен - плиточного типа, один из самых больших на Кавказе. Впервые упомянут в литературе в 1891г.

Дольмены на реки Жане - группа из трех дольменов, расположенных в один ряд. В конце XIX и начале XX веков здесь находилось имение принца Ольденбургского «Пространство Любви». Оттуда - к дольмену Любви, дольмену Индивидуальности, дольмену Управ-

ления, помогающему в реализации бизнес-планов, всего несколько шагов.

Если подобраться к дольмену Здоровье близ поселка Возрождение, то можно ожидать снятия психических и физических отклонений в организме человека -

исцеляющая Сила Дольмена - Здоровье. Гидромассаж у нижнего водопада реки Жане поможет оказаться в поле Покоя и Гармонии дольменов.

«Тропа обновления - путь к солнцу» приведет к дольмену восстановления жизненной физической Силы, дольмену Силы постижения Знаний, связывающему нас со всеми информационными полями.

5. Древними караванными тропами. Приключенческий тур Разработчик (организатор) туристско-экскурсионно-го маршрута: 000 «Реинфо» 354000, Краснодарский край, г. Сочи, Курортный проспект, 50 тел. (8622) 6120-42, т./ф. (8622) 62-23-65; e-mail: reinfo@sochi.ru www.reinfo-sochi.ru

Продолжительность туристско-экскурсионной программы! 10 дней.

Маршрут проложен по пути древних караванных путей. Самые различные способы передвижения, посещение Кавказского заповедника, нарзанных источников, высокогорных озер, сплавы на рафтах, прохождение каньонов, пещер, незабываемое путешествие на яхте.

Горная дорога, захватывающие дух скалы\* Здесь начинается путешествие, которое включает пешеходный маршрут (30 км), рафтинг по реке Мзымта (10 км, 2,5 часа). Маршрут выбирает сама природа: узкие ущелья со скалистыми берегами и широкие долины с панорамами окрестных гор. Прогулка к руинам черкесской крепости и в ущелье Пасть Дракона (3 км, 1,5 часа). Пикник на берегу реки. Переезд к каньону Псахо. Прогулка на яхте (20 км) и автопереезды (170 км).

Треккинг к высокогорным озерам (7 часов). Несколько часов на вездеходе (15 км) мимо высокогорного приюта до зоны букового леса. Далее пешком по

294

старой лесовозной дороге (10 км) до Хмелевских озер, расположенные в зоне альпийских лугов. По пути сборы черники, ежевики, грибов. Подъем на обзорную точку на отрогах горы Ачищхо, называемую Метеостанцией. Здесь же встреча еще с двумя небольшими озерами с кристально чистой водой, интересный спуск по горной

тропе Хохотунчик доставит массу впечатлений. Посещение горнолыжного комплекса с возможностью катания на канатной дороге, 4-часовой трекинг на гребеньг. Аибга (2224м, 6 км). Альпийские луга, летний снег, вид на вершины Главного Кавказского Хребта. В хорошую погоду можно увидетьг. Эльбрус.

Джигашнг по горному бездорожью с преодолением рек, перевалов. Путь лежит через горные деревушки, каньоны по маршруту, где в прежние века шел караванный путь» связывающий горные районы с побережьем (25 км). Посещение системы пещер Воронцовская - одной из самых длинных пещер юга России. Длина ходов достигает 12 км. Необъяснимый, и таинственный мир пещер, где царит вечный покой и темнота. Группа совершает 3-часовой поход по большому кольцу.

Радиальный выход в каньон Сухая Балка. Грандиозный каньон, проточенный рекой в известняковой антиклинали, высота стен достигает 300 метров, перепад высоты 500 метров на расстояние 3 км. Река создает непрерывный каскад, образуя причудливые формы в податливом известняке - от ванночек до пещер.

Отдых на море, путешествие на яхте вдоль Черноморского побережья с купанием в открытом море и рыбалкой. Посещение башни на горе Ахун (5 часов, 40 км), откуда открывается панорама всего курорта Сочи и окрестных вершин, посещение Орлиных скал, Ахунс-кой пещеры, Агурских водопадов.

Каньонинг - 'невероятное приключение, маршрут, полный сюрпризов и неожиданностей.

Особые требования к участникам: отсутствие медицинских противопоказаний к занятию туризмом, умение плавать, возраст - не моложе 13 лет. Маршрут до-

ступен для людей со средним уровнем физического развития, однако следует учитывать, что участник получает хорошую физическую нагрузку.

6. Красная Поляна, Приключенческие туры

Разработчик (организатор) туристско-экскурсионного маршрута: ООО «Реинфо» 354000, Краснодарский край, г. Сочи, Курортный проспект, 50, тел. (8622) Й-20-42, т./ф. (8622) 62-23-65; e-mail: reinfo@sochi.ru

www.reinfo-soeni.ru

Сроки проведения туристско-экскурсионных программ: с апреля по ноябрь.

Сочи - это прелесть дикой природы Кавказа. Окрестности Сочи - это предгорья Главного Кавказского хребта, это лес, полный тайн и сюрпризов. Реликтовый самшитовый лес, заросли рододендрона и ежевики, дубовые, буковые рощи, вековые пихты и каштаны, предшественники пирамид - дольмены, остатки древних черкесских крепостей, минеральные источники с целебной водой. Отовсюду открываются красивые панорамы гор. Стремительные ручьи и реки образуют массу водопадов и ущелий. Еще выше и дальше от цивилизации, - альпийские луга, высокогорные озера, скалы, летний снег, ледники, ночевки в хижине, вечера у костра в обществе пастухов.

**ТРЕККИНГ.** Среди туристов наибольшей популярностью пользуются туристско-экскурсионного маршруты: восхождение на вершину Черная Пирамида - трек-кинг по массиву Аибга, захватывающий вид на поселок Красная Поляна с высоты 2400 м. Хмелевские озера, плато массива Ачишхо, переход по альпийским лугам на обзорную точку на отрогах Ачишхо, называемую Метеостанцией, 5 км. Каньоны реки Псахо. Завораживающие горные пейзажи, озера с кристально чистой водой, чистейший горный воздух, встречи с дикими животными никого не оставят равнодушным.

Продолжительность: от 2 до 8 часов.

Особые требования к участникам: иметь удобную для ходьбы одежду, обувь, головной убор, ветровку, крем от загара, маленький рюкзак.

296

**КАНЬОНИНГ.** Поход по каньону небольшой горной реки в гидрокостюме, спуски и прыжки с уступов и водопадов в воду, скалы, водопады, субтропическая растительность. Один из маршрутов называется «Ущелье Пасть Дракона». Каньон расположен в районе ущелья Ах-цу. Программа включает обучение и прохождение каньона с применением альпинистского снаряжения. Группа совершает спуск с

трех водопадов: 35 м, 7 м, 50 м. При спуске с последнего 50-метрового водопада, вы, на протяжении 40 метров, спускаетесь, не касаясь скал. Протяженность каньона около 400 метров, пешеходная часть 3 км.

Продолжительность: от 4 до 6 часов.

СПЕЛЕО. Путешествия в пещеры. подземные реки, водопады и озера. Вы погрузитесь в чарующий мир пещеры Долгой - одной из наиболее красивых и оборудованных пещер. Глубокий Яр - подземное восхождение снизу вверх 20 м рядом с подземным водопадом. Система пещер Воронцовская -Лабиринтовая - одна из самых длинных пещер юга России.

ДЖИППИНГ. Российский «УАЗ» - самый надежный транспорт на горных дорогах. Поездки по бездорожью с преодолением рек и перевалов - настоящее приключение. Путь лежит через горные деревушки, каньоны по маршруту, где в прежние века шел караванный путь:

Особые требования к участникам: отсутствие медицинских противопоказаний к занятию туризмом, умение плавать, возраст - не моложе 13 лет. Маршрут доступен для людей со средним уровнем, физического развития, однако следует учитывать, что участник получает хорошую физическую нагрузку.

7. Красная Поляна. Экстремальные туры

Разработчик (организатор) туристско-экскурсионных программ: ООО «Реинфо», 354000, г. Сочи, Курортный проспект, 50; тел. (8622) 62-20-42, т./ф. (8622) 62-23-65; e-mail: reinfo@sochi.ru; www.reinfo-sochi.ru

Продолжительность туристско-экскурсионных программ: от 1 до 14 дней.

Молодой российский курорт на Западном Кавказе, приютившийся на отрогах Главного Кавказского хребта на высоте 600 метров. Находится в 40 км от аэропорта Адлер. Поселок окружен живописными горами высотой 3000 метров. Комбинация гор, ледников, рек и озер, спускающихся к Черному морю с его мягким климатом, придает необычайную красоту этому месту. Это уникальное место для путешествий на лошадях и горных велосипедах, сплава на рафтах и полетов на парапланах, альпинизма, экологического туризма.

Общая протяженность трасс составляет 25 км. Трассы - любой степени сложности. С вводом новой очереди лыжный сезон увеличивается с середины ноября до начала июня. Катание проходит по неукатанным целинным склонам. Красная Поляна известна в мире любителей целинного катания. Для настоящих любителей экстремального катания: горнолыжные спуски с вершин с подъемом на вертолете (heli-ski) - отличительная особенность этой программы катания - невероятная свобода в передвижении, в выборе пути. Вертолет позволяет выбирать самые лучшие склоны. Для участия в программе heli-ski необязательно быть профессиональным лыжником или бордером. Группы формируются в зависимости от подготовленности и стиля катания. Восхождения - с лыжными переходами и спусками (ski-tour).

Катание проходит на северо-восточных склонах массивов Аибга и Турьи горы. Заброски на вертолете производятся на высоты 2200-2500 м. Две трети спуска проходят по альпийской зоне. Рельеф самый разный. Количество участников в группе 8-14 человек. С группой работают 2-3 гида. Группы формируются по подготовленности. Перепад высоты по вертикали за один спуск составляет от 800 до 1100м. Средняя группа совершает 4-6 спусков в день, сильная 7-10. Один спуск в среднем занимает 40-60 минут.

Сезон heli-ski в Красной Поляне начинается с середины декабря и длится до середины мая. Любители ма-  
298

унтинбайка бороздят склоны горнолыжного комплекса зимой и летом. Программы heli-ski и ski-tour действуют до конца мая.

Дополнительное оборудование: каждый участник получает специальное снаряжение, лавинный датчик, страховку, проходит инструктаж по технике безопасности и катается в сопровождении гидов.

8. Охотный двор

Разработчик (организатор) туристско-экскурсионно-го маршрута: «Горячеключевское общество охотников и

рыболовов», г. Горячий Ключ, Краснодарский край, ул. Ворошилова, 356 тел. 8-(861591-5-41-84; e-mail: rusof@hotmail.ru

Время на маршруте: 2 - 3 дня.

Сроки охоты с октября по апрель устанавливаются Управлением по охране, контролю и регулированию использования охотничьих животных Краснодарского края по согласованию с Госкомитетом по охране окружающей природной среды края. Количество человек в группе: 6 - 8 человек.

Интересный тур для любителей активного отдыха. Это уникальная возможность поохотиться на диких животных: оленя, косулю, кабана.

Охота проводится облавным методом, бригадой охотников в 3-10 человек под руководством опытных егерей-проводников в предгорной зоне Северного Кавказа на территории Горячеключевского общества.

Размещение - в местных домиках в живописнейшем месте в 10 км отг. Горячий Ключ на базе в Долине очарования, сауна, питание и обслуживание спецперсоналом.

Предоставляются услуги егерей, загонщика, гида-переводчика, медицинская страховка, лицензия на отстрел.

Дополнительные услуги: фото-, видео-, услуги повара, дополнительная лицензия на копытных, прокат снаряжения, стрельба по тарелкам, услуга таксидермиста по согласованию сторон.

#### 9. Форелевое хозяйство

Разработчик (организатор) туристско-экскурсионно-го маршрута: 000 «Реинфо» 354000, Краснодарский край, г. Сочи, Курортный проспект, 50, тел. (8622) 62-20-42, т./ф. (8622) 62-23-65; e-mail: reinfo@sochi.ru  
www.reinfo-sochi.ru

Время на маршруте: 4 - 7 часов.

Одной из самых популярных и известных экскурсий по краю является посещение форелевого хозяйства. По дороге на Красную Поляну среди высоких гор и снежных вершин, на берегу реки Мзымта, расположилось



племенное форелевое хозяйство. Здесь занимаются разведением и выращиванием радужной форели, форели Дональдсона, Камлоопса и стальноголового лосося. Радужная форель относится к ценным породам рыб семейства лососевых, обитающих в пресных и соленых водах. В России форель подавалась только к царскому столу. Здесь можно увидеть, как выращивают эти ценные породы рыб, как их кормят и ухаживают за ними.

Здесь же организуется рыбалка из бассейна (желающие могут лично поймать форель для приготовления) и дегустация блюд из форели. Можно не только отведать всевозможные кушанья из рыбы, но и узнать некоторые секреты по ее приготовлению. Кроме всевозможных блюд из рыбы, Вам могут предложить блюда кубанской кухни: борщ, вареники с разнообразными начинками от ягод до картошки, окрошку, кулебяку с капустой, сало, блины с икрой и русскую водку.

10. Особенности кубанской рыбалки Разработчик (организатор) туристско-экскурсионного маршрута: ЗАО «Кубаньтурист», Бюро Путешествий и Экскурсий, 350063, г. Краснодар, ул. Комсомольская, 70, тел. (8612) 68-65-10, 68-23-05; e-mail: kubantour@krasnodar.ru [www.krasnodar.ru/kubantour](http://www.krasnodar.ru/kubantour)

Продолжительность тура: от 1 до 7 дней.

Сроки проведения: май - сентябрь.

Богат и разнообразен животный мир водоемов Краснодарского края. В Азовском море обитает огромное  
300

количество как морских, так и речных видов рыб: судак, осетровые: осетр, севрюга и белуга; всем известные азовские тарань и рыбец, кефаль. В Черном море встречаются небольшая акула катран, скат, морская лиса, камбала, морской окунь. В реках и прудах Краснодарского края встречаются лещ, сом, карп и сазан, золотой и серебряный карась, толстолобик. Достопримечательностью кубанских рек является белый амур, завезенный на Кубань с Дальнего Востока, достигающий полутора метров в длину, весящий до 70 килограммов.

Ощутить всю прелесть кубанской природы можно, побывав на побережье Азовского моря на турбазе «Лотос». Отсюда можно отправиться на ловлю рыбы в плавни кубанских рек, на побережье Азовского и Черного морей или выйти в море на катере.

К услугам гостей: вывоз на рыбалку с проводником, прокат лодок и катеров, русская баня, бильярд, кубанская кухня. В свободное время для гостей организуются экскурсии на плантацию индийского лотоса, Ясенскую косу, музей животного мира плавней Приазовья.

11. По винным погребам Кубани

Разработчик (организатор) туристско-экскурсионно-го маршрута: ЗАО «Кубаньтурист», Бюро Путешествий і Экскурсий, 350063, г. Краснодар, ул. Комсомольская, 70, тел. (8612) 68-63-10, 68-23-05; e-mail: kubantour@krasnodar.ru; [www.krasnodar.ru/kubantur](http://www.krasnodar.ru/kubantur).

Продолжительность маршрута: 2 дня / 1 ночь.

Сроки проведения: круглогодично.

Ограничения: лица моложе 18 лет на маршруте не обслуживаются.

Экскурсия-путешествие «По винным погребам Кубани» знакомит с многовековой историей виноградарства и виноделия на Кубани, дает редкую возможность шаг за шагом проследить сложный путь рождения вина, узнать сортовые особенности кубанских вин, увидеть лучшие виноградные плантации края.

Двухдневный маршрут включает посещение винодельческих предприятий: «Саук-Дере» с уникальными

подвалами и винотекой, расположенной в красивом горном ущелье Крымского района, всемирно известного завода шампанских вин Абрау-Дюрсо, разместившегося на берегу живописного озера Абрау, винзаводов Черноморского побережья Анапского района ЗАО «Джемете» и «Витязево».

На винодельческих предприятиях Вы познакомитесь с особенностями производства лучших сортов вин: Рислинг, Савиньон, Алиготе, Шардоне и сможете их продегустировать. Здесь же вы сможете посетить фирменные заводские магазины и приобрести любое

понравившееся вам вино. Гостей поразит разнообразие блюд кубанской и кавказской кухни, которые они смогут отведать в местных ресторанах.

Любители древности могут посетить раскопки античного города Горгиипия. В летний период в программу путешествия входит отдых на песчаных пляжах города Анапы.

## 12. Нетрадиционный пикник

Разработчик (организатор) туристско-экскурсионно-го маршрута: ООО «Реинфо» 354000, Краснодарский край, г. Сочи, Курортный проспект, 50, тел. (8622) 62-20-42, т./ф. (8622) 62-23-65; e-mail: reinfo@sochi.ru; www.reinfo-sochi.ru, Продолжительность тура: 1 день. Сроки проведения: май - сентябрь.

С Вами работает целый коллектив гидов, и Вы без ограничения времени можете кататься на горных велосипедах, лошадях и сплавляться по реке Мзымте на рифте (либо подниматься на воздушном шаре). Здесь есть куда сходить (водопады, каньоны реки Ах-цу, альпийские луга), можно валяться на траве, потягивая свежее пиво. Обед: шүүлум из козленка, шашлыки, молоденький поросенок, изобилие свежих овощей, зелени, солений, соков. Это настоящий праздник живота.

Набор к пикнику: столы, лавки, палатки, тенты, мангалы, стол с закусками и спиртным, биотуалет.

302

Активный отдых: катание на лошадях, горных велосипедах, рафтинг, катание по подвесному тросу, спортивные игры.

Музыка: гитара, саксофон, флейта.

\Ъ. Дайвинг. Подводные раскопки

Разработчик (организатор) туристско-экскурсионно-го маршрута: «Центр подводной археологии», база отдыха «Волна», Темрюкский район, пос. Волна, телефон 8-(6148) - 31-93-9; e-mail: piontkovskii@bk.ra; http://divertaman.narod.ru Продолжительность туристско-экскурсионной программы: от 1 дня до: 1 недели.

В поселке Волна недалеко от поселка Тамань на берегу

Черного моря работает база для опытных дайверов и любителей погружений. В акватории от Анапы до Тамани - самые крупные рифовые образования на всем Кавказском побережье Черного моря от мыса Панагия до мыса Железный Рог (4 км) - уникальный подводный памятник-место античной корабельной стоянки, древние якоря и обломки амфор, остатки окаменевшей флоры и фауны, прекрасные ландшафты со стенками до 8 м высотой, нишами и фотами.

Кроме мест скопления скатов, пеленгаса, мидий, рапанов, крабов, много интересных исторических объектов эпохи парусного флота и времен I мировой войны. Великолепный подводный археологический, туризм и интересный отдых с детьми на песчаных пляжах.

Риф Трутаева, Среднетузлинский риф, Тузлинский риф - места древних корабельных стоянок. Античные якоря, обломки амфор, окаменевшие остатки растений и животных при погружении на 2-8 м, удаленность от берега на 0,1-2,5 км. Риф Кишла - отвесные стенки 5-8 м, ниши, разломы, гроты, погружение 1-9 м, удаленность от берега - 3 км. Можно при желании поохотиться на пеленгаса (1-4 кг), крабов, собрать к столу рапанов и мидии. Были замечены, встречи с морскими змеями. Банка Марии Магдалины - остатки кораблекрушения парусного судна конца XVIII в., погружение на 9 м, удаленность от берега 1,5 км.

Организаторами предоставляются плавсредства и подводное оборудование:

1. Снаряжение для дайвинга: ласты, маски, трубки, гидрокостюмы, баллоны, регуляторы, жилеты, компрессоры высокого давления, подводные часы, навигационное оборудование, гидроакустическое оборудование, поисковые системы, связь.

2. Оборудование для фото- и видеосъемки: подводные фотоаппараты, боксы для видеокамер и фотоаппаратов, фонари, лампы-вспышки.

3. Снаряжение для подводной охоты: ружья, ножи, гидрокостюмы, сумки, аксессуары.

4. Сувениры.

14. Святой источник Феодосия Кавказского  
Разработчик (организатор) туристско-экскурсионно-го маршрута: ООО «Фирма Селена-96», 350040, г. Краснодар, ул. Таманская, 180, телефон: (8616) 35-85-65, 33-74-00; e-mail: 96selena@mail.ru Продолжительность туристско-экскурсионного маршрута: 8 часов.

Уникальная программа знакомит туристов с историей жизни единственного канонизированного святого источника Кубани.

Одна из самых популярных и известных экскурсий среди паломников. Святой источник находится у поселка Горного Крымского района в живописном ущелье. Это место замечательно тем, что в нем святому Феодосию являлась Пресвятая Богородица. Этот источник появился после молитв и только в этом ущелье растет плетущийся барвинок (растение, которое больше нигде в мире не растет), Рядом с источником ныне стоит часовня и проходит тропа, по которой ходил святой старец, у тропы стоит камень, где молился старец.

Экскурсанты узнают историю об источнике Святого старца Феодосия Кавказского, Святой Божией Матери, Николая Угодника и Иона Крестителя, о житии Святых, о том, с какой молитвой обращаться к Святым. Паломники узнают о целебной силе воды источника, о том, как ее принимать.

304 .

О целебной силе источника было известно еще древним грекам, в местах выхода источников на поверхность были обнаружены древнегреческие монеты и украшения.

#### **4.6. Программы активных туров для иностранных и отечественных туристов**

Программы разработаны в образовательном центре «Турсервискадры-регион» Кубанского социально-экономического института (г. Краснодар), Экстремальный тур (горно-пешеходное путешествие в условиях дикой природы)

Сроки проведения: апрель - октябрь.

Продолжительность тура: 11 дней.

Маршрут следования и места размещения: г. Краснодар (гост. «Турист») - пос. Хамышки - 7-дневный поход по Кавказскому заповеднику (палатки) - пос. Вар-дане Лазаревского р-на курорта Большого Сочи (т/б «Морской бриг») - г. Краснодар.

Количество человек в группе: 10.

Стоимость тура: 130 \$ сутки/чел.

В стоимость входит: проживание в гостинице, турп-риютах, на турбазе, полный пансион (3-разовое питание), трансферы, обслуживание на микроавтобусе, проезд на вездеходе, прокат турснаряжения и инвентаря, услуги гида-переводчика, медицинская страховка, оплата пропуска в заповедник.

Сложность путешествия: некатегорийное с элементами 3 категории сложности.

Программа тура:

1 день. Приезд в Краснодар. Размещение в гостинице «Турист». Обзорная экскурсия по городу. Оформление документации.

2 день. Переезд к начальной точке маршрута - пос. Хамышки (в пути экскурсии к Хаджохскому дольмену, Каменноострскому каньону).

Переход: долина реки Белой - кордон «Киша» - 12 км. Русская баня, ловля форели.

3 день. Радиальный выход к зубропарку. Восхождение на гору Слесарня (1900 м) - 18км.

4 день. Переход: кордон «Киша» - хр. Пшекиш (1-А, 2200м) - урочище Зуброва поляна - 20км.

306

А. А. САМОЙЛЕНКО

5 день. Переход: урочище Зуброва поляна - гора Тыбга (1-А, 3065м) - верховья реки Чессу - 19км.

6 день. Переход: верховья реки Чессу - пер. Удобный (2800м) - пер. Белоснежка (1-А\*, 2820м) - радиальный выход на гору Чугуш (2-А, 3238м) - верховья реки Киши - 13км.

7 день. Переход до кордона «Ачипсе» - 22 км.

8 день. Переход до пос. Красная Поляна - 11км. Отдых, размещение на т/б «Горный воздух».

9 день. Переезд до б/о «Морской бриг» (пос. Варда-не). Отдых, купание в море.

10 день. Отдых на берегу моря.

11 день. Переезд до Краснодара. Характеристика средств размещения: гостиница

«Турист».

Расположена в южной части г. Краснодара, в живописной парковой зоне.

Размещение 2-3-местное, удобства в номере. В гостинице есть международный телефон, тренажерный зал, бары, ресторан.

Туристско-географическая характеристика района и маршрута.

Описываемый район расположен на юго-западе Российской Федерации, в пределах западной части области Большого Кавказа, на территории Краснодарского края и Республики Адыгея.

Основными лимитирующими факторами при совершении горнопешеходного путешествия являются рельеф, погоднб-климатические условия, нетронутость и дикость природы, автономность маршрута, труднопро-ходимость отдельных участков.

Рельеф является одним из определяющих лимитирующих факторов, перепады высот между вершинами и днищами долин составляют 1000-1500 м, высшие отметки достигают 3 км и выше.

Так как Кавказ - молодая горная страна, то здесь преобладает альпийский тип с остроконечными скальными и снежно-ледниковыми вершинами, труднопро-

ходимыми каньонами, стремительными реками, пышной растительностью.

Долины притоков основных русел рек, как правило, висячие. Высота устьевых ступеней колеблется в пределах 50-500 м, а протяженность - 1-5 км. Продольный профиль таких долин имеет ступенчатый характер, где чередуются относительно ровные участки с крутыми (40- 50е) и очень крутыми (60-75°) уступами. В субниваль-ном и нивальном поясах распространены травянистые, травянисто-осыпные,

осыпные склоны, крутизна которых достигает 45-50°. Район расположен на границе умеренного и субтропического климатических поясов. С высоты 2000 м ведущую роль играет западный перенос воздуха, поэтому кли-маГ здесь более влажный, летом, во второй половине дня, как правило, характерны ливни (часто с градом) с грозой и сверкающими молниями. В июле - августе ночью иногда наступают заморозки, а днем температура поднимается до 35-40°C. Ливни, перепады температуры, другие факторы способствуют оползням, обвалам, наводнениям.

Почти вся нитка маршрута проходит по территории Кавказского биосферного заповедника, находящегося под эгидой ЮНЕСКО. В некоторых его местах редко ступает нога человека, поэтому природные ландшафты здесь дикие и нетронутые. Маршрут проходит через многие такие места, что придает путешествию своеобразную изюминку.

Флора заповедника насчитывает в своем составе около 3000 видов. Заповедник имеет также богатейшую фауну. Кавказские зубры, кабаны, олени, туры, косули, медведи, волки здесь не редкость. И все они находятся под охраной заповедника. В быстрых горных реках и ручьях водится форель ручейная - «царь-рыба».

Протяженность путешествия - 115 юлг максимальная отметка - 3238 м над уровнем моря (гора Чугуш). Естественные препятствия до 2-А категории трудности, что соответствует уровню 2-го разряда по спортивному туризму.

308

Рафтинг (сплав) по реке Белой

Сроки: апрель - октябрь.

Продолжительность тура: 7 дней.

Маршрут следования и места размещения: г. Краснодар (гост. «Интурист») - Лагонаки (б/о «Серебряный Ключ») - сплав на катамаранах по реке Белой (рафтинг) - б/о «Серебряный Ключ» - выезд в верхнюю часть Лагонакского нагорья с восхождением на гору Оштен (2804 м над уровнем моря) - г. Краснодар.



Количество человек в группе: 10-12.

Стоимость тура: 350 \$/чел.

В стоимость входит проживание в гостинице, на базе отдыха «Серебряный Ключ», полный пансион (3-разовое питание), доставка транспортом на микроавтобусе, обслуживание на вездеходе, прокат турснаряжения и инвентаря, услуги гида-переводчика, медицинская страховка, экскурсии.

Дополнительные услуги: сауна - 360 руб./час, прокат лошадей, посещение музеев, пещер.

Программа тура:

1 день. Приезд в Краснодар. Размещение в гостинице «Интурист». Обзорная экскурсия по городу.

2 день. Переезд до б/о «Серебряный Ключ» (в пути экскурсии к Хаджохскому дольмену, Каменноострско-му каньону). Размещение. Подготовка к сплаву. Знакомство с особенностями сплава по рекам Западного Кавказа. Услуги сауны.

3-4 дни. Переезд к месту начала сплава. Подготовка сплава. Сплав по еке Белой. Переезд к б/о «Серебряный Ключ».

5 день. Отдых. Посещение Большой Азишской и Нежной пещер. Катание на лошадях.

6 день. Выезд на плато Лагонаки, подъезд к подножию горы Оштен. Восхождение на вершину Оштена (2804 м над уровнем моря), возвращение на б/о «Серебряный Ключ».

7 день. Отъезд в Краснодар. ; Характеристика средств размещения.

Гостиница «Интурист»\*\*\* («Москва»\*\*\*).

Расположена в центре г. Краснодара, напротив здания городской мэрии. Размещение 1-2-3-местное, телевизор, холодильник, телефон, удобства в номере. В гостинице обменный пункт, международный телефон, бары, рестораны.

База отдыха «Серебряный Ключ».

База расположена на Лагонакском нагорье в лесной зоне на высоте 1200 м над уровнем моря.

Одноэтажный корпус. Размещение в 3-4-местных комнатах. Умывальник, душ, сауна с бассейном (вода

родниковая) в гостинице. Санузел на улице. Корпус сложен из кирпича, внутри - обивка деревом, в одной из комнат - камин. Имеется междугородная телефонная связь.

Информация о природе района и особенностях раф-тинга. Район путешествия - Западный Кавказ - уникальный и красивейший уголок юга России, где остроконечные вершины достигают трехкилометровой отметки и выше (до 3,5 км), где труднопроходимые каньоны сочетаются с пышной реликтовой растительностью, бездонные карстовые полости с каскадами водопадов, богатейшая флора и фауна, мягкие и многоснежные зимы.

Река Белая - одна из красивейших и многоводных рек Западного Кавказа, левый приток реки Кубани. Протяженность реки 'Белой - 265 км, площадь водосборного бассейна - 5990 км<sup>2</sup>, общий перепад высот - 2283 м, значительная часть бассейна гориста и покрыта лесом. Дог. Майкопа - это горная река с быстрым течением и крутыми берегами, большим количеством порогов, ущельеобразных и каньонообразных сужений (Хамышкинский каньон, Хаджохская теснина), сплав начинается выше ст. Даховской и оканчивается у Майкопа. Протяженность 2-дневного маршрута - около 50 км, перепад высот - около 300 м.

Рафтинг - это сплав на рафтах (надувных катамаранах) по бурной воде.

310

Охотничий тур:

охота на кавказского оленя или зубра кавказского

Сроки: сентябрь - октябрь (олень), сентябрь - март (зубр).

Продолжительность тура: 7 дней.

Количество человек в группе: 6-8.

Стоимость тура: 850 \$ + стоимость убитого животного: олень пятнистый - 600-2700 \$; олень кавказский благородный - самка 2200 \$, самец 5600 \$; зубр - 5000 \$; косуля - 600 \$; кабан - 120-650 \$; бурый медведь - 4000 \$; волк - 1500 \$.

В стоимость входит проживание в гостинице, на базах

отдыха, в охотничьих домиках, полный пансион (3-разовое питание), доставка транспортом на микроавтобусе, внутритранспортный проезд на вездеходе, услуги егерей, гида-переводчика, медицинская страховка, использование лошадей, экскурсии.

Дополнительные услуги: прокат ружья - 5 \$ в сутки, обработка трофея - 200-300 \$.

Маршрут следования и места размещения:

г. Краснодар (гостиница «Интурист»\*\*\*, «Москва»\*\*\*) - Лагонаки (база отдыха «Золотой олень») - территория Кавказского заповедника (кордон «Киша» - кордон «Сенная балка») - Лагонаки (б/о «Золотой олень»). - г. Краснодар.

Программа тура:

1 день. Приезд в Краснодар. Размещение в гостинице «Интурист». Обзорная экскурсия по городу.

2 день. Переезд до б/о «Золотой олень» (в дороге экскурсии к Хаджохскому дольмену, рекреационному комплексу «Беловодье», каньону реки Белой). Размещение и подготовка к охоте.

3 день. Переезд и пеший переход до кордона «Киша». Размещение. Знакомство с местными природными условиями и особенностями охоты в районе.

4-5 дни. Радиальный охотничий маршрут к кордон «Сенная поляна».

6 день. Возвращение на б/о «Золотой олень».

7 день. Доставка в Краснодар. Отъезд. Характеристика средств размещения: Гостиница «Интурист». \*\*\*

Расположена в центре г. Краснодара, напротив здания городской мэрии. Размещение 1-2-3-местное, телевизор, холодильник» телефон, удобства в номере. В гостинице обменный пункт, международный телефон, бары, рестораны.

База отдыха «Золотой олень».

База расположена на 10-м км Лагонакской трассы на высоте 1000 м над уровнем моря в районе букво-грабовых и букво-пихтовых горных лесов. Климат горный влажный.

Размещение в 2-местных комнатах. Есть душ и 2 санузла, кухня с газовыми плитами для приготовления пищи. Есть гостиный и каминный залы. На территории базы - русская баня с бассейном. Есть зарыбленное озеро. В озере водятся сазан, белый амур, толстолобик, горбыль.

Кордон «Киша».

Размещение в егерском домике в комнатах по 2-4 чел. без удобств. Кордон расположен на территории Кавказского биосферного заповедника на живописном правом берегу реки Киша.

Тур «Кавказ глазами фотохудожника»

Сроки пребывания: сентябрь - октябрь.

Продолжительность тура: 14 дней.

Количество человек в группе: 4.

Маршрут следования и места размещения: г. Краснодар: (гостиница «Интурист» \*\*\* либо «Москва» \*\*\*) - Лагонаки (б/о «Золотой олень», 3 дня) - кордон «Киша» (3 дня) - Гузерипль (гостиница «Энек-тур», 2 дня) - пеший поход по Лагонакскому нагорью (3 дня) - б/о «Золотой олень» - Краснодар.

Стоимость тура: 600 \$ с чел.

8 стоимость входит проживание в гостиницах, на базах отдыха, питание (полный пансион), страховка, работа гида, услуги переводчика, транспортное обслуживание.

312

Программа тура:

1 день. Приезд в Краснодар. Обзорная экскурсия по городу.

2 день. Переезд до турбазы «Романтика». Посещение территории бывшего Свято-Михайловского мужского монастыря. Пешеходная экскурсия к святому роднику, конно-верховая прогулка по окрестностям турбазы. Переезд до б/о «Золотой олень». Размещение. Услуги бани.

3 день. Посещение Большой Азишской пещеры и пещеры Нежная. Пешеходная прогулка по оленарию.

4 день. Переезд к долине реки Киша. Переход к кордону «Киша\* (12 км). Размещение. Услуги бани.

5 день. Переход по реликтовому буково-кленовому лесу в зубровый парк. Ловля форели. Услуги бани.

6 день. Радиальный выход на гору Пшекиш (2240 м).

7 день. Возвращение к устью реки Киша, переезд к отелю «Энек-тур», размещение. Услуги сауны.

8 день. Посещение музея Кавказского государственного биосферного заповедника, Гузерипльского дольмена. Подготовка к походу.

9-12 дни. Пешеходный переход по маршруту: Гузе-рипль - Партизанская поляна - турприют «Фишт» - восхождение на гору Фишт (2868 м) - пер. Фишт-Ош-теповский (2250 м) - озеро Псенодах - перАбадзеш (2050 м) - турбаза «Лагонаки». Переезд на б/о «Золотой олень». Размещение. Услуги бани.

13 день. Отдых. Ловля рыбы в озере. Заключительный вечер отдыха. 1

14день. Отъезд в Краснодар. По пути посещение водопадов Руфабго, скалы «Пронеси, господи!», каньона реки Белой.

С собой необходимо иметь теплые спортивные вещи, в т.ч. запасные, документ, удостоверяющий личность, деньги на дополнительные расходы.

Тур «Вояж романтики и приключений»

Вид отдыха: комбинированный тур в сочетании с пребыванием в горных турприютах с радиальными пешими выходами и отдыхом на Черном море.

Продолжительность тура: 12 дней.

Контингент участников: иностранные и российские группы, не имеющие физических недостатков и недугов.

Количество человек в группе: от 12 и больше + 1 инструктор по туризму.

Маршрут: Краснодар (или Адлер) - Туапсе - оздоровительный комплекс Ямал \*\*\* (пос.Небуг) - турприют «Терзиян» (или турприют «Алтубинал») - о/к «Ямал» - Краснодар (Адлер).

Программа тура:

День первый:

Встреча в пос.Небуг или на ж.-д. вокзалег.Туапсе.

Выезд в 6-дневное туристско-экскурсионное путешествие «Вояж романтики и приключений». Обзорная автомобильная экскурсия по Туапсинскому району «От Черного моря на север Кавказа» (пос.Небуг -г.Туапсе - ст.Челипси).

Подтемы экскурсии:

- дорога «Железного потока»;
- историческая судьба Туапсе;
- зеленый наряд побережья;
- самые северные субтропики в мире;
- памятники природы Туапсинского района,

В зависимости от времени прибытия группы возможно проведение пешеходной экскурсии к памятнику природы - каньону реки Бешеной «Маршрут сокровенной мечты».

Группа совершает кольцевую или радиальную экскурсионную прогулку продолжительностью до трех часов (в зависимости от физических возможностей членов группы и погодных условий) в один из живописнейших каньонов района. Экскурсанты знакомятся с геологией, карстовыми явлениями в горах, производят фото- и видеосъемки.

Обед у костра (из сухого пайка).

Продолжение обзорной автомобильной экскурсии «От Черного моря на север Кавказа», с подтемами:

314

- горная страна Кавказ;
- рождение Родины;
- от Черного моря к истокам Кубани;
- крыша Туапсинского района;
- Кубань - Пшиз - Пшиш («большая грязная вода»).

Прибытие на приют «Терзиян» («Алтубинал»).

Экскурсионное знакомство с территорией приюта, особенностями его окрестностей, историей места расположения, услугами, предлагаемыми в приюте, правилами ужения рыбы.

Ужин (согласно меню, согласованному с клиентом, возможны варианты).

Вечерний досуг с организацией общего костра или проведением танцевального вечера.

День второй:

08-00-08-30. Завтрак (согласно меню).

09-00-17-00. Туристско-экскурсионная прогулка «По скальной короне Пшиша». >

Автомобильно-пешеходная прогулка в верховье реки Пшиш знакомит с грандиозными памятниками природы скальных массивов Каратянского хребта.

Панорамный обзор долины реки Пшиш, отрогов Главного Кавказского хребта.

12-00-13-00. Обед у костра (из сухого пайка).

18-00-19-00. Ужин в турприюте (согласно меню).

19-00-21-00. Спортивно-любительское рыболовство на прудах приюта и в горной реке.

21-00-22-00. Русская баня с дубовыми, пихтовыми и березовыми вениками.

22-00-23-00. Культурная программа (по согласованию с клиентом),

23-00. Отбой.

День третий:

Отдых в турприюте.

Спортивно-любительское рыболовство на прудах приюта.

Принятие водных и воздушных ванн.

Сбор грибов, ягод, лекарственных трав и растений.

Приготовление в русской печи особенных национальных блюд (по заявке).

Организация танцевального вечера. •

Дни четвертый - пятый:

07-00Н18-00. Завтрак (согласно меню).

08-00. Выход в двухдневный поход на Главный Кавказский хребет (восхождение на вершину горы Семиглавой - высшую точку ГКХ в Туапсинском районе - 1425,0 м над уровнем моря; прогулка по ГКХ). Питание у костра (из сухого пайка от приюта).

Ночлег в палаточном бивуаке на специально оборудованной площадке.

17-00-19-00. Возвращение в туристский приют.

19-00-20-00. Баня.

20-00-21-00. Ужин (согласно меню).

21-00-23-00. Культурная программа (по согласованию с

клиентом) .

23-00. Отбой.

Дни шестой - одиннадцатый:

09-00-09-30. Завтрак (согласно меню) .

09-30-10-00. Подготовка к отъезду.

10-00. Выезд от приюта.

12-00. Прибытие в пос.Небуг. Размещение в гостинице у моря рядом с аквапарком «Дельфин», знакомство с местом отдыха.

В период отдыха обеспечивается трехразовое питание. Питание предусмотрено в столовой у моря или в столовой пансионата «Ямал».

За дополнительную плату на выбор предлагаются услуги:

- однодневные экскурсионные поездки: в дельфинарий (г.Геленджик), в дендрарий (г.Сочи); пог.Туапсе с экскурсионным посещением Туапсинского винзавода и дегустацией фирменных вин;

• - однодневные туристско-экскурсионные услуги: пешеходные прогулки и экскурсии по живописнейшим местам Туапсинского района;

- водные аттракционы в аквапарке (пос. Небуг);

316

- водные аттракционы в аквапарке (пос.Небуг);

- морские прогулки на катерах и гидроциклах;

- услуги общественного питания (рестораны, бары, кафе) о/к «Ямал» и отеля «Молния»;

- другие услуги комплекса. День двенадцатый.

08-00-09-00. Завтрак. Подготовка к отъезду. Отъезд. Доставка группы на ж.-д. вокзалг.Туапсе на автотранспорте турфирмы или вг.Краснодар илиг.Сочи по дополнительному согласованию.

Туристско-экскурсионный маршрут 12-дневного отдыха с путешествиями на Черноморском побережье Кавказа, туристским отдыхом на горных приютах о/к «Ямал» - «Терзиян» и «Алтубинал» разработан и действует как маршрут для туристов, объединенных в группы от 12 человек.

Туристские и экскурсионные маршруты, входящие в программу тура, доступны всем желающим, не имеющим



физических недостатков и недомоганий, при условии их обслуживания и сопровождения квалифицированными специалистами о/к «Ямал» (инструктором по туризму, экскурсоводом).

Продолжительность составных частей тура:

- обзорная автомобильная экскурсия по Туапсинскому району - 3 часа; t ,
- пешеходная экскурсия к памятнику природы - каньону реки Бешеной - 3 часа;
- туристская пешеходная прогулка к достопримечательностям верховий реки Пшиш - 1 день;
- туристская пешеходная прогулка «По скальной короне Пшиша» - 1 день;
- туристский поход на вершину горы Семиглавой - 2 дня;
- рыбалка на прудах приютов - 2 суток;
- проживание в гостинице приюта - 4 суток;
- проживание в гостинице у моря - 6 суток;
- русская баня - 2 сеанса по 4 часа.

Условия проживания на приютах: 2-3-местные типовые номера без санитарных удобств,

Санитарные удобства: умывальники, туалеты общего назначения - в холлах первых этажей гостиниц. /

Бытовые удобства:

- в приютах имеются помещения кухонь-столовых, оборудованные газовой плитой, холодильником с наличием кухонной и столовой посуды, необходимая мебель;
- в турприюте «Терзиян» снабжение электричеством централизованное - 220 В;
- в туристском приюте «Алтубинал» - электростанция - 220 В;
- питьевая вода из накопительной емкости и родника.

На случай прохладного времени года имеются масляные обогреватели. На территориях приютов - стационарные крытые кострища с костровым хозяйством.

Услуги, предоставляемые проживающим в приютах, входящие в стоимость путевки (не требующие дополнительных затрат):

- постельное белье по количеству оплаченных кой-комнат;
- услуги повара-официанта по организации 3-разового питания;
- услуги горничной (уборка номеров, выдача постельного белья);
- пользование газовой плитой, кухонной посудой;
- прокат рыболовных снастей и спортивного инвентаря;
- рыбалка;
- баня.

Услуги, предоставляемые туристам за дополнительную плату: , ,

- выдача дополнительного комплекта постельного белья,
- приготовление особенных национальных блюд (согласно имеющемуся меню).

317

Контрольные вопросы:

1. В чем проявляется выгодность географического положения Краснодарского края для развития туризма?
2. Назовите наиболее популярные места паломничества на Кубани.
3. Перечислить самые популярные пешеходные туристские маршруты Кубани и показать их на карте.
4. Охарактеризовать наиболее популярные экскурсионные маршруты края, предлагаемые турфирмами.
5. Дать характеристику программ активных туров для иностранных туристов.

318

## ЛИТЕРАТУРА

Основная литература

1. Александрова А.Ю. География мировой индустрии туризма. - М., 1998.
2. Александрова А.Ю. Международный туризм. - М: Аспект Пресс, 2001. - 461 с.

3. Антипова А.В. География материков. - М.: Изд-во МНЭПУ, 2001. - 207 с.
4. Атлас. Краснодарский край. Республика Адыгея. - Минск., 1996.
5. Биржаков М.Б. Введение в туризм. - СПб., 2003.
6. Биржаков М.Б. . Никифоров В.И. Индустрия туризма: Перевозки. Изд. 2-е. - М. - СПб., 2003. - 399 с.
7. Волков Ю.Ф. Введение в гостиничный и туристический бизнес. - Ростов-на-Дону.: Феникс, 2003. - 348 с.
8. Волков Ю.Ф. Технология гостиничного обслуживания. - Ростов-на-Дону, 2003. - 384 с.
9. Гуляев В.Г. Туристские перевозки. - М.: Финансы и статистика, 1999. - 367 с.
10. Заповедники СССР - М.: Лесная промышленность, 1980. - 240 с.
11. Зорин И.В- и др. Туризм и отраслевые системы. Менеджмент туризма. - М.: Финансы и статистика, 2001. - 272 с.
12. Зорин И.В., Квартальной В.А. Энциклопедия туризма. - М.: Финансы и статистика, 2000. - 364 с.
13. Ильина Е.Н. Организация железнодорожных путешествий. - М., 2003. - 104 с.
14. Колотова Е.В. Рекреационное ресурсоведение. - М., 1999. - 135 с.
15. Котляров Е.А. География туризма и отдыха. - М.: Мысль, 1978. - 238 с.

319

16. Лечение и отдых на курортах мира и России (справочник). - М.: Культурные традиции, 1997.
17. Менеджмент туризма. - М., 2002. - 250 с.
18. Николаенко Д.В. Рекреационная география. - М.: Владос, 2001. - 288 с.
19. Окладникова Е.А. Международный туризм. География туристских ресурсов мира. - М. - СПб., 2002. - 384 с.
20. Романов А.А., Саакян Р.Г. География туризма. - М.: Советский спорт, 2002. - 464 с.
21. Самойленко А.А. География туризма и отдыха. - Краснодар, 2002. - 20 с.

- 22.Самойленко А.А. Путеводитель по Кубани. - Краснодар, 2001. - 163 с.
- 23.Сергеева Т. К. Экологический туризм. - М.: Финансы и статистика, 2004. - 360 с.
24. Страны и регионы мира 2003. Экономико-политический справочник./ Под ред. Булатова А.С. - М.: Проспект, 2003.
25. Хорошев О А. Страны мира. Справочник-путеводитель. - Ростов-на-Дону, 2004. - 256 с.
26. Христов Т.Т. Религиозный туризм. - М.: Академия, 2003. - 288 с.
27. Чернобров В. Энциклопедия загадочных мест России. - М.: Вече, 2004. - 528 с.
28. Энциклопедия туриста. - М.:БРЭ, 1993. - 458 с.
29. Подшивка газеты ТТГ за 2001-2004г.г.
- 30.Журналы «Турбизнес» за 2001-2004г.г.

#### Дополнительная литература

1. Агранатг.А. Север: новые проблемы и возможности. - М., 1984.
2. География рекреационных систем СССР. - М.: Наука, 1980.
3. Даринский А.В. География туризма в Российской Федерации. СПб., 1993
4. Дмитриевский Ю.Д. Туристские районы мира. - СПб., 1998.
5. Коринская В А., Душина И.В., Щенев В.А. География материков и океанов. - М.: Дрофа, 2004.
6. Методика страноведческих исследований. - М.: МГУ, 1993.
7. Народы и религии мира. - М., 2000. - 352 с.
8. Сватков Н.М. и др. Туристские ресурсы СССР/ Известия ВГО, 1981. Вып. 2.
9. Сенин ВХ. Организация международного туризма. - М.: Финансы и статистика, 2001.
- 10.Туристический атлас мира. - 97 - М., 1998.
- 11.Травкина М.Ю. Регулируемый туризм и отдых в национальных парках России. - М., 2002.
12. Теоретические проблемы рекреационной географии. - Ту!., 1989. - 184 с.
- 13.Чудновский А.Д., Жукова МА. Менеджмент туризма. -

М : Финансы и статистика, 2003.

14. Экологическая доктрина Российской Федерации/  
Российская газета, 2002, № 176.

# ПРИЛОЖЕНИЯ

## **ПРИЛОЖЕНИЕ 1. Контрольные вопросы для сдачи зачета (экзамена) по дисциплине «География туризма»**

1. Предмет, цели и задачи изучения дисциплины «География туризма».
2. Составные части географических факторов в туризме.
3. Роль геополитического фактора в туризме. Привести 2-3 примера.
4. Отличительная особенность развития советской рекреационной географии 70-80-х гг. СС в.
5. Система географических наук. В какой блок дисциплин входит рекреационная география?
6. Перечислить и показать на карте туристские макрорегионы и регионы мира.
7. Дать экономико-географическую и туристскую характеристику Европейскому макрорегиону.
8. Вкратце охарактеризовать Американский туристский макрорегион.
9. Отличительные особенности развития туризма в Азиатско-Тихоокеанском макрорегионе.
10. Основные тенденции развития туризма на Ближнем и Среднем Востоке.
11. Дать экономико-географическую и туристскую характеристику Южно-Азиатскому макрорегиону.
12. В чем состоят отличия лечебно-оздоровительного туризма от других видов туризма? Назвать типы курортов.
13. Центры лечебно-оздоровительного туризма в Европе.
14. Охарактеризовать развитие лечебно-оздоровительного туризма в Венгрии и Чехии.  
.Охарактеризовать наиболее известные лечебные курорты в Центральной Европе.
16. Основные направления деловых потоков на Европейском континенте.

17. Как распределяются деловые поездки по всему миру?
  18. Основные направления деловых потоков на Европейском континенте.
  19. Охарактеризовать конгрессно-выставочный туризм как наиболее динамично развивающийся сектор делового туризма.
  20. Что представляют собой интенсивтуры, для чего они необходимы?
  21. Охарактеризовать самые протяженные в мире железнодорожные магистрали.
  22. Что представляет собой обслуживание в поездках по формуле «евро-найт» и какие линии Европы обслуживаются по этой формуле?
  23. Охарактеризовать обычную программу однодневного тура на турпоезде.
  24. Каковы обычные многодневные туры на турпоездах? Как планируется программа таких туров?
  25. Назвать и охарактеризовать наиболее популярные туристские железнодорожные маршруты.
  26. Назвать наиболее крупные круизные компании мира. Охарактеризовать самые масштабные проекты по строительству самых крупных лайнеров в мире.
  27. Классификация круизных путешествий в зависимости от стоимости.
  28. Охарактеризовать деятельность самых крупных российских компаний - организаторов круизов.
  29. Назвать и показать на карте наиболее крупные реки мира.
  30. По каким признакам различают религии?
  31. Каким образом распределяются христиане по всему миру?
  32. География распространения православных христиан по всему миру.
  33. Православные мировые центры.
  34. География распространения католицизма и протестантизма в мире.
- 325
35. Основные реликвии и центры католицизма и протестантизма.

36. География распространения ислама. Их религиозные центры.
37. География распространения буддизма в мире.
38. Назвать и охарактеризовать основные центры буддизма в мире.
39. Типы ООПТ в зарубежной Европе.
40. Характерные особенности ООПТ на Северо-Американском континенте.
41. Охарактеризовать и показать на карте величественный Гранд-Каньон.
42. Что вы можете рассказать о Большой Аппалагс-кой тропе?
43. Чем примечательна тропа Инков и где она пролегает?
44. Отличительные черты развития Африканских национальных парков.
45. Охарактеризовать самые привлекательные туристско-экскурсионные объекты Африки.
46. Страны-лидеры в экотуризме в Азиатско-Океаническом макрорегионе.
47. Отличительные особенности развития национальных парков в Австралии.
48. География распространения зоопарков в мире.
49. Назвать и охарактеризовать районы развития экзотического и приключенческого туризма,
50. Отличительные особенности экзотического и приключенческого туризма.
51. Охарактеризовать виды дайвинга.
52. Какие районы являются наиболее популярными в дайвинг-туризме?
53. Охарактеризовать рафтинг как один из самых востребованных видов приключенческого туризма.
54. Рассказать о серфинге как одном из популярных видов приключенческого туризма.
55. ДЖШШНГ - \* понятие, география распространения, маршруты.

326

56. Космический туризм как один из самых перспективных видов экзоттуризма в ССИ в.
57. Классификация туристских зон и районов в РФ.



58. Охарактеризовать туристскую зону Европейского Севера России,
59. Дать туристско-географическую характеристику зоны Центра России.
60. Охарактеризовать туристскую зону Сибири и Дальнего Востока.
61. Дать краткую туристско-географическую характеристику зоны Юга России.
62. Основные трудности, с которыми сталкиваются ведомственные гостиницы в России при переходе на новый уровень обслуживания клиентов.
63. Распределение гостиниц по формам собственности в России по целям поездки.
64. Распределение гостиниц по федеральным округам в России.
65. Какие иностранные компании представлены в России на рынке гостиничных услуг?
66. Доказать на конкретных цифрах, что природно-ресурсный потенциал в России для развития эко-туризма огромен.
67. Перечислить список объектов, вошедших в список всемирного природного наследия России.
68. Вкратце охарактеризовать развитие экотуризма в заповедниках.
69. Охарактеризовать тур «Волжские жемчужины».
70. Особенности организации туров «По Золотому Кольцу России».
71. Классические и новые маршруты по Санкт-Петербургу, i
72. Перечислить и охарактеризовать монастыри, являющиеся объектом паломнического туризма в России.
73. Охарактеризовать наиболее известные православные храмы России.
74. Основные центры старообрядчества в России.
75. В каких регионах распространены центры буддизма в России?
76. В каких регионах проживают последователи ислама?
77. Наиболее популярные районы в РФ при организации горных восхождений и треккингов.
78. Какими программами может привлечь р.р. Северная Осетия и Карачаево-Черкесия.

79. Перечислите и охарактеризуйте районы в РФ развития конного туризма.
80. География водных путешествий в РФ.
81. Охарактеризовать наиболее популярные районы охотничьего туризма в России,
82. Назвать самые популярные туристские маршруты с активными способами передвижения в РФ.
83. Назвать основные центры санаторно-курортного отдыха в России.
84. Основные факторы лечения санаториев Кавмин-вод.
85. Основные центры лечебно-оздоровительного туризма в Краснодарском крае.
86. В чем проявляется выгодность географического положения Краснодарского края для развития туризма?
87. Назвать и охарактеризовать наиболее популярные места паломничества Краснодарского края.
88. Перечислить и охарактеризовать самые популярные пешеходные туристские маршруты Кубани. Показать их на карте.
89. Охарактеризовать наиболее популярные экскурсионные маршруты Кубани, предлагаемые турфирмами.
90. Дать характеристику программ активных туров для иностранных туристов Кубани.

328

## ***ПРИЛОЖЕНИЕ 2. Контрольные задания по проверке остаточных знаний студентов по дисциплине «География туризма»***

1. Назовите самые крупные туристские макрорегионы посещения (в порядке возрастания) :

Африка

Америка

Европа

Южная Америка

Азиатско-Тихоокеанский

Ближний и Средний Восток

2. В сферу деятельности дисциплины «География

туризма» входят:

комплексные физико-географические исследования природы

исследования взаимодействия между обществом и окружающей средой

исследования экономики, населения региона

изучение и описание тех особенностей природы, которые являются притягивающей силой для туристов

3. География туризма относится к системе географических наук:

естественных

теоретико-методологических

общественных (гуманитарных)

4. Назовите регионы, относящиеся к Европейскому туристскому макрорегиону:

Западная Европа

Южная Америка

Восточная Азия

Восточное Средиземноморье

Западная Азия

5. К Ближне-Средневозточному макрорегиону относятся:

страны Юго-Западной Азии

Южная Азия

Южная Африка

Латинская Америка

Океания

6. К Сейеро-Американскому туристскому региону отнесем страны:

1) Куба

Мексика

Канада

Коста-Рика

США

Ливия

Сингапур

7. Самые посещаемые страны Европы (назовите в порядке убывания):

Дания

Италия

Франция

Финляндия

Испания

Германия

8. Господствующая религия в Европе:

ислам

иудаизм

христианство

буддизм

330

9. Господствующая религия в Северной Америке:

иудаизм

католицизм

протестантизм

ислам

православие

10. Самая крупная на Земле низменность:

Восточно-Сибирская

Западно-Сибирская

Амазонка

Патагония

11. Назвать самый влажный материк на Земле:

Северная Америка

Австралия

Евразия

Южная Америка

12. Самым большим речным бассейном в мире является:

Конго

Миссисипи

Нил

Енисей

Амазонка

Янцзы

13. Наиболее посещаемые туристами страны Юго-Восточной Азии (в порядке убывания):

Сингапур

Малайзия

Индонезия

Сянган

Таиланд

14. Самым жарким континентом на Земле является:

Европа

Австралия

Южная Америка

Северная Америка

15. Наиболее высокие горные системы мира (в порядке убывания):

Гиндукуш

Каракорум

Гималаи

Кордильеры

Кавказ

Альпы

16. Самая высокая горная вершина мира:

Мак-Кинли

Аконкагуа

Эверест

Эльбрус

Пик Коммунизма

17. Назовите 2 туристских региона, где расположены центры лечебно-оздоровительного туризма:

Западная Европа

Центральная Европа

Северная Европа

Восточная Европа

Южная Европа

18. Город в Европе, который заслужил называться «городом восточных бань»:

Бухарест

Прага

Осло

Будапешт

Краков

19. В деловом туризме в мире доминируют (в порядке убывания):

конгрессный туризм

выставки

индивид, деловые поездки

конференции и семинары

20. Назовите самую крупную в мире международную туристскую выставку:

WTM (Лондон)

GTM (Берлин)

Милан

«Путешествия и туризма» (Москва)

21. Самой протяженной железнодорожной трассой в мире считается:

Транс-Америка

Транс-Канада

«Восточный экспресс»

Транссибирская магистраль

22. Обслуживание по системе «евро-найт» развито:

в отелях

на морских круизах

на авиалиниях

на железнодорожных линиях

23. Паломничество существует в:

православии

буддизме

исламе

конфуцианстве

иудаизме

католицизме

24. Самой многочисленной мировой религией является:

буддизм

христианство

ислам

25. Больше всего православных христиан проживает в:

Северной Америке

Южной Америке

Европе

Азии

Австралии

26. Для ислама самыми священными городами являются (2 наименования):

Д) Каир

Дамаск

Медина

Дели

Мекка

27. Больше всего мусульман проживает (в порядке убывания) в макрорегионах:

Азиатско-Тихоокеанском

Америке

Африке

Южной Азии

Ближнем и Среднем Востоке

27. Наибольшее количество буддистов проживает (в порядке убывания):

во Вьетнаме

в Таиланде

в Китае

в Шри-Ланка

в Японии

в Индии

28. Самая большая в мире охраняемая природная территория расположена в:

США

России

Кении

Канаде

Индии

29. Самый первый в мире национальный парк в США был создан в:

1900г.

1872г.

1958г.

1853г.

1938г.

30. Заповедник библейской природы находится в:

Сирии

Египте

Израиле

Марокко

Индии

31. Ватикан, центр мирового католицизма, располагается:

во Франции  
в Португалии  
в Италии  
в Польше  
в Греции

32. Назовите город трех религий (христианство, иудаизм, ислам), где пророчествовал и был распят Иисус Христос:

Назарет  
Вифлеем  
Иерусалим  
Тель-Авив

33. В 2004 году Олимпийские игры состоялись в:

Москве  
Сиднее  
Афинах  
Париже  
Сеуле

335

34. Самый протяженный пляж в мире расположен в:

Бразилии  
Индии  
Австралии  
Китае

35. Самый высокий водопад в мире:

Виктория  
Игуасу  
Ниагарский  
Сальто-Анхель

36. Это Азия в миниатюре, это остров орхидей, страна наиболее безопасных инвестиций:

Сингапур  
Филиппины  
Гонконг  
Индонезия

Тайвань

38. В территорию туристской России входят зоны (назвать 4 из 6):

Центр России



Азиатский Север  
Европейский Север  
Западная Сибирь  
Сибирь и Дальний Восток  
Юг России

39. Назовите в порядке убывания наиболее и наименее развитые туристские районы России:

Верхнее Поволжье  
Южный Урал  
Карельско-Кольский  
Азиатский Север  
Русский Север  
Центральный  
Прибайкальский

40. На Юге России наиболее и наименее развитыми административными территориями являются (в порядке убывания):

Ставропольский край  
Республика Дагестан  
Республика Карачаево-Черкесия  
Краснодарский край  
Чеченская Республика

337

### **ПРИЛОЖЕНИЕ 3. Программа учебной дисциплины «География туризма»**

Тема 1. География туризма: введение в дисциплину.

География туризма - предмет и объект изучения. Место географии в системе географических наук. Основные направления и разделы изучения - теоретическая и прикладная части.

Тематические планы курса. География туризма для очного и заочного отделения вузов туристского профиля. Программа курса.

Вопросы для обсуждения.

Тема 2. Туристские макрорегионы и регионы мира, их

краткий обзор.

Классификация туристских макрорегионов и регионов мира (по ВТО).

Европа, Америка, Юго-Восточная Азия и Океания, Африка, Ближний и Средний Восток, Южная Азия - географическое положение, экономико-географическая характеристика, население, религия, история заселения, уровень развития экономики и туризма, туристские потоки.

Особенности развития туризма в каждом туристском регионе.

Вопросы для обсуждения.

Тема 3/Состояние развития гостиничного хозяйства в мире.

История развития индустрии гостеприимства.

Гостиничные цепи - гарант высокого уровня комфорта и сервиса. Список наиболее крупных гостиничных групп и цепей мира. Развитие гостиничных цепей в Европе, Азиатско-Тихоокеанском макрорегионе, Америке, Африке. Характеристика самых крупных гостиничных групп и цепей в Европе.

Вопросы для обсуждения.

338

Тема 4. География туризма отдыха и развлечений, лечебно-оздоровительного и делового туризма.

Туризм отдыха и развлечений (ТОР) - особенности развития; Европейский макрорегион как самый крупный рынок выездного туризма; факторы, способствующие внутриевропейскому туристскому обмену; наиболее посещаемые регионы мира и страны; ТОР в других макрорегионах мира.

Лечебно-оздоровительный туризм (ЛОТ) - отличительные черты; типы, курортов; основные центры ЛОТ в Европе - Чехия, Венгрия, Польша, Германия, Австрия, Швейцария; ЛОТ в Северной Америке; развитие ЛОТ на ближнем Востоке; ЛОТ в Австралии и на африканском континенте.

Деловой туризм (ДТ) - понятие; структура; распространение бизнес-туризма в макрорегионах мира; конгрессно-выставочный туризм - наиболее крупные

центры, специализированные туристские выставки и биржи, их характеристика; интенсив-поездки как одна из эффективных форм поощрения сотрудников фирм, лидеры на рынке интенсив-туризма.

Вопросы для обсуждения.

Тема 5. География международных туристских железнодорожных перевозок и круизных путешествий.

Железнодорожные туристские перевозки - характерные особенности, самые большие в мире железнодорожные магистрали; технический прогресс как фактор ускорения развития скоростных видов ж\д транспорта; характеристика суперскоростных железнодорожных магистралей; «евро-найт» -- новая форма сервиса на европейских железнодорожных линиях; комплексные туры на специализированных туристско-экскурсионных поездах - характеристика 2-3-дневных и многодневных туров; особенности ж\д туризма в Северной Америке, Африке.

Круизы - история создания; морские круизы - лидеры мирового рынка, их круизный флот, программы круизных компаний, виды круизов и их особенности, система «все включено», тенденции к уменьшению цен, наиболее популярные направления, крупнейшие российские компании; речные круизы - особенности развития, характеристика основных речных и озерных систем мира, география речных путешествий в Европе, США, Канаде, Китае.

Вопросы для обсуждения.

Тема 6. Распространение религиозного туризма в мире.

Определение термина «паломничество». Религиозный туризм экскурсионно-познавательной направленности. Классификации религий по различным признакам. 5 основных направлений христианства. Распространение православия в мире, наиболее известные православные центры за рубежом. Распространение католицизма и протестантизма, реликвии и известные центры католиков и протестантов. Религиозный туризм в исламе - регионы наибольшего распространения, праздники, мировые центры. Религиозный туризм в буддизме - география, отличительные особенности буддизма, центры.

Вопросы для обсуждения.

Тема 7. Экологический туризм за рубежом.

Определение понятия «экологический туризм». География развития экотуризма в Европе - Центральной, Северной, Восточной, Южной. Особенности развития в странах Северной и Южной Америки. Экотуризм в национальных парках Африки, Южной и Восточной Азии. Особенности развития экотуризма в странах ЮВА. Австралия - один из мировых центров экотуризма. Заповедник библейской природы в Израиле. Характеристика наиболее известных зоопарков - объектов экотуризма.

Вопросы для обсуждения.

Тема 8. Приключенческий и экзотический туризм.

Определение понятий «экзотический туризм» и «приключенческий туризм». Виды приключенческого

340

туризма. Экзотические и приключенческие районы мира, их краткий обзор. Дайвинг как один из стремительно развивающихся видов приключенческих путешествий. Путешествия на плотках. Воздушные шары. Серфинг как один из популярных видов экзоттуризма. Наиболее предпочтительные районы для проведения сафари-туров. Космический туризм как один из самых перспективных видов приключенческого экзот-туризма.

Вопросы для обсуждения.

Тема 9. Туристские регионы России и их характеристика.

Рекреационные зоны и районы РФ, их краткая характеристика.

Европейский Север России - природно-ресурсный потенциал, культура и история развития, виды туризма, основные турцентры.

Центр России - характеристика 4 районов - Центрального, Западного, Верхневолжского и Уральского (природные рекреационные ресурсы, культурное наследие, туристская инфраструктура, основные турцентры).

Сибирско-Дальневосточная зона - Южная и Северная подзоны. Природные рекреационные ресурсы, климатические условия, историко-культурный потенциал, туристская инфраструктура, основные турцентры каждой из подзон.

Зона юга России - характерные особенности развития, местоположение, из каких 7 районов состоит.

Кавказско - Черноморский, Северно - Кавказский, Горно-Кавказский, Азовский, Каспийский, Поволжский и Южно-Российский районы - природные рекреационные ресурсы, климат, (гидроминеральные ресурсы, туристская инфраструктура, турцентры, основные туры и маршруты каждого из районов.

Вопросы для обсуждения.

Тема 10. Состояние развития гостиничного бизнеса в России.

Статистические данные по средствам размещения в России. Характеристика гостиничного хозяйства. География размещения гостиничного фонда в РФ. Распределение гостиниц по форме собственности и по категориям. Иностранские компании, представленные на рынке гостиничных услуг в России.

Вопросы для обсуждения.

Тема 11. Развитие экологического туризма в стране.

Основные предпосылки для развития экотуризма в России - природные, культурные, этнографические, исторические, духовные, социально-экономические и др. Краткая характеристика особо охраняемых природных территорий. Культура народов России - огромный источник для развития экотуризма. Художественные ремесла как одно из направлений экотуризма. Биосферные заповедники России, находящиеся под/эгидой ЮНЕСКО.

Вопросы для обсуждения.

Тема 12. Распространение по территории РФ религиозного туризма.

Фирмы, присутствующие на рынке религиозного туризма в России. Классификация религиозных туров по продолжительности. Храмы, церкви и монастыри как объекты религиозного туризма. Основные центры старообрядчества в России. Регионы РФ распространения буддизма и ислама.

Вопросы для обсуждения.

Тема 13. Краткий обзор состояния развития экскурсионно-познавательного туризма и санаторно-курортного лечения в России.

Ресурсы экскурсионно-познавательного туризма. Наиболее популярные туры экскурсионно-познавательного туризма по России. Основные турцентры ЭПТ. Фирмы, представленные на рынке ЭПТ.

Ресурсный потенциал санаторно-курортного лечения. Факторы, определяющие ситуацию в области санаторно-курортного лечения. Основные требования рынка, стимулирующие курорты и санатории к новым методам работы. Центры санаторно-курортного отдыха в стране, их краткий обзор.

Вопросы для обсуждения.

Тема 14. Характеристика активных туров по России. Виды активных туров. Сплавы. Конные маршруты. Велопрограммы. Рыболовные и охотничьи туры. Вопросы для обсуждения.

Тема 15. География туризма Краснодарского края, Природно-познавательный потенциал. Места религиозного паломничества. Спортивные туристские путешествия - пешие категорийные походы, некатегорийные маршруты. Наиболее популярные коммерческие туристские и экскурсионные маршруты, предлагаемые турфирмами. Программа туров для иностранных туристов. Вопросы для обсуждения.

343

#### **ПРИЛОЖЕНИЕ 4. ТЕМАТИЧЕСКИЙ ПЛАН учебной дисциплины «География туризма» (студенты очного обучения)**

№ п/п	Название темы	Кол-во часов		
		общее	лекции	Семинары, практика
1	География туризма: введение в дисциплину	2	1	1
2	Туристские макрорегионы	4	2	2

	регионы мира, их краткий обзор			
3	Состояние гостиничного хозяйства в мире	2	1	1
4	География туризма отдыха и развлечений, лечебно-оздоровительного и делового туризма	4	2	2
5	География международных железнодорожных перевозок и круизных путешествий	3	2	1
6	Распространение религиозного туризма в мире	4	2	2
7	Экологический туризм в макрорегионах мира	4	2	2
8	География экзотического и приключенческого туризма в мире	4	2	2
9	Туристские регионы России, их краткий обзор	4	2	2
10	Гостиничный бизнес в России, состояние, проблемы, перспективы	2	1	1
№ п/ п	Название темы	Кол-во часов		
		общее	лекции и	Семинары, практика

11	География развития экологического туризма в России	2	1	1
12	Распространение по территории РФ религиозного туризма	2	1	1
13	География экскурсионно-познавательного туризма и санаторно-курортного отдыха РФ	3	2	1
14	Характеристика активных туров по России	2	1	1
15	Характеристика санаторно-курортного лечения в стране	2	1	1
16	География туризма Краснодарского края	6	3	3
ВСЕГО		50	26	24

345

**ПРИЛОЖЕНИЕ 5. ТЕМАТИЧЕСКИЙ ПЛАН учебной дисциплины «География туризма» (студенты-заочники)**

п/п	Название темы	Кол-во часов/чел.		
		общее	лекции	Семинары, практика
1	Введение в дисциплину. Краткий обзор туристских макрорегионов мира	2	2	



2	География различных видов туризма в мире - рекреационного, лечебно-оздоровительного, делового, экологического, религиозного, экзотического и приключенческого туризма	2	1	1
3	Краткий обзор туристских регионов России	2	2	
4	География отдельных видов туризма в России - экологического, религиозного, экскурсионно-познавательного	4	1	3 Т
5	География туризма Краснодарского края	2	1	1
	Обзор литературы	2	1	1
	ВСЕГО	14	8	6

346

### **ПРИЛОЖЕНИЕ 6. Календарь международных выставок по туризму**

ЯНВАРЬ

GO and REGIONTOUR Брно, Чешская Республика Уч. 514  
Посетители 37038

«Курорты и туризм» Сочи, Россия Уч. 313 Проф. 6000

МАТКА Хельсинки, Финляндия Уч. 1993 Проф. 17024

Slovakiatour Братислава, Словацкая Республика Уч.  
350 Посетители 33 257

BTL Лиссабон, Португалия Уч. 788 Проф. 17 460  
Посетители 29 334 FESPO Цюрих, Швейцария  
ATB Вена, Австрия Уч. 1000 Проф. 1000 Посетители  
2000  
FITUR Мадрид, Испания Уч. 1015 Проф. 97 570  
Посетители 112 903  
Intourfest С.-Петербург, Россия Уч. 75 Проф. 1563

февраль

Reisen Гамбург, Германия  
«Геленджик - город-курорт 2004» Геленджик, Россия  
Holiday World Прага, Чешская Республика Уч. 636  
Проф. 5200 Посетители 23 283  
BIT Милан, Испания Проф. 87 200 Посетители 129000  
С-В-Р Мюнхен, Германия Уч. 1200 Посетители 160000  
AIME Мельбурн, Австралия Уч. 647 Проф. 2606  
Moscow International Slimmer Workshop Москва, Россия  
«Российский туризм. Отдых и оздоровление в странах  
СНГ» Москва, Россия Уч. 100 Посетители 5000  
«Байкалтур» Иркутск, Россия Уч. 100  
«Спорт. Отдых. Туризм» Кишинев, Молдова Посетители  
9400  
«Крым. Курорты. Туризм» Ялта, Украина  
Tourest Таллин, Эстония Уч. 356 Посетители 10 705

МАРТ

British Travel Trade Fair Бирмингем, Великобритания  
Проф. 1764 Посетители 2704  
«Турсиб» Новосибирск, Россия Уч. 250 Проф. 4000  
Посетители 7000  
ITTF Загреб, Хорватия  
Vivattur Вильнюс, Литва Уч. 196 Посетители 17000  
«Черноморская Одиссея» Одесса, Украина Уч. 150 Проф.  
800 Посетители 5000  
Всероссийская ярмарка путевок детского и семейного  
отдыха «Анапа-2004» Анапа, Россия Уч. 295 Проф. 445  
Посетители 2500  
Salon Mondial du Tourisme Париж, Франция Уч. 545  
Проф. 5744 Посетители 100 632  
ITB Берлин, Германия Уч. 9971, Проф. 68869  
Посетители 129043

Utazas Будапешт, Венгрия Уч. 875 Проф. 3000  
Посетители 57000  
Intourfest Москва, Россия Раб. место 260 евро мпт  
Москва, Россия Уч 2500 Проф. 70000 Посетители 120000  
TUR Гетеборг, Швеция  
Moscow Incentive Business Travel Forum Москва,  
Россия ипт Киев, Украина Уч. 500 Проф. 7000  
Посетители 35000

#### АПРЕЛЬ

Workshop «Турбизнес» Челябинск - Уфа, Россия Участие  
\$540 (не вкл. НДС)  
«СамараТурЭкспо» Самара, Россия Уч. 120 Проф. 2000  
Посетители 5000  
«Развлечения и отдых» Алматы, Казахстан Уч. 60 Проф.  
3000 Посетители 7000  
АІТФ Баку, Азербайджан • Уч. 32 Проф. 7400  
Посетители 11500  
Workshop НТГ «Летние программы от туроператоров»  
Нижний Новгород, Россия Уч. 74 Проф. 150  
«Югратур» Ханты-Мансийск, Россия  
«Туризм. Отдых. Спорт» «Отдых без границ» С.-  
Петербург, Россия Уч. 175 Проф. 1769 Необор. 70 у.е.,  
Посетители 11000 Обор. 100 у.е.

«Отдых»	«Отдых»
Минск, Беларусь	Архангельск, Россия
Уч. 168	Уч. 72
Проф. 3000	Посетители 5500
ІFT	«Туризм. Отдых и развлечения»
Белград, Сербия	Пермь, Россия
Уч. 231	Уч. 130
Проф. 4380	Уч. 130
Поестители 24000	Проф. 3000
	Посетители 7000

«Енисей»	
Красноярск, Россия	КІТФ
Уч. 241	Алма-Ала, Казахстан

Посетители 7200 Уч. 200  
Проф. 12000  
«Витебская  
весна-2004»  
Витебск,  
Беларусь

Workshop STI  
Новосибирск,  
Россия

«Курорты.  
Туризм. Отдых»  
Нижний Новгород, «УралТуризмСпорт  
Россия  
Уч. 75  
Россия  
Уч. Более 70

«Отдых. Туризм. Спорт»  
Посетители:  
Белгород, Россия  
более 3000

• МАЙ

«Туризм. Отдых.  
Спорт»  
Волгоград,  
Россия  
Уч. 42  
Проф. 1500  
Посетители 14000

German Travel  
Market  
Гамбург,  
Германия

АТМ  
Дубай, ОАЭ

«Мир без границ»  
Ростов-на-Дону,  
Россия  
Уч. 81  
МИТ  
Москва, Россия

350

Уч. 510 Проф. 35000 Посетители 27000  
«Спорт и отдых 2004» Ташкент, Узбекистан Проводится  
впервые

ИЮНЬ

КОТФА Сеул, Республика Корея

ГГЕНК Сянган, КНР Проф. 6800 Посетители 44800

#### СЕНТЯБРЬ

Австрийский workshop Москва, Россия Уч. 38 Проф. 40

Asia Business Travel Market Сингапур, Сингапур

Equiphotel Москва, Россия

Mediterranean Travel Fair Каир, Египет

PATA Travel Mart Бангкок, Таиланд

«Отдых» Москва, Россия Уч. 850 Посетители 75000

Workshop «Турбизнес» Самара - Казань, Россия

#### ОКТЯБРЬ

»Курорты» С-Петербург, Россия Уч. 39

INWETEX-C.I.S. TRAVEL MARKET С.-Петербург, Россия  
Уч. 385 Посетители 10000 Проф. 4000

Workshop «Турбизнес» Омск-Тюмень, Россия UKRAINE  
Киев, Украина Уч. 663 Проф. 14800 Посетители 41200

«УралТурЭкспо» Екатеринбург, Россия Уч. 100 Проф.  
1000

TTW Монтре, Швейцария

Workshop НТГ Нижний Новгород, Россия

352

Workshop STI Новосибирск, Россия Уч. 82 Проф. 900

«Гостиничный и ресторанный бизнес» Москва, Россия  
Уч. 130 Посетители 15000

#### НОЯБРЬ

«Московский международный лыжный салон» Москва,  
Россия Посетители 23000

«Карелия туристская» Петрозаводск, Россия Уч. 100  
Посетители 5000 Проф. 650

Rhuoxenia Салоники, Греция

«Отдых без границ. Зима» С.-Петербург, Россия Уч. 64  
Посетители 3500

WTM Лондон, Великобритания Уч. 5190 Проф. 23106

«Турбизнес» Минск, Беларусь Уч. 135 Псетители 7000  
Проф. 5600

«Путешествие за здоровьем» Москва, Россия Уч. 80

«Индустрия гостеприимства» Уч. 50  
 EIBTM Барселона, Испания Уч. 1712 Проф. 1817  
 Посетители 2142

ДЕКАБРЬ

International Luxury Travel Market Канны, Франция

352

**ПРИЛОЖЕНИЕ 7. Государственные заповедники и национальные парки Российской Федерации**

п/п	Заповедник (Б) биосферный	Площадь, га	Год создания	Долгота	Широта
Государственные природные заповедники					
1	Азас	300390	1985	97°30'	52°30'
2	Алтайский	881238	1932	88'30'	5Г00'
3	Астраханский (Б)	66816	1919	47*50"	45°40'
4	Байкало-Ленский	660000	1986	107°50'	54в10'
5	Байкальский (Б)	165724	1969	105°10'	5Г201
6	Баргузинский (Б)	374322	1916	109в50*	54°201
7-	Басеги	37935	1982	58'30'	58°50'
8	Бастак	91771	1997	133°00'	49W
9	Башкирский	49609	1930	57°50'	53в20'
10	Белогорье	2131	1999	35°50'	50d30f
11	Богдинско-Баскунчакский	18478	1997	46-501	48'Ю1
12	Болоньский	103600	1997	135*50	49'30"
13	Большая Кокшага	22554	1993	47°10'	56*40'

14	Большехехци р-ский	45439	1963	134°50	48°10
15	Большой Арктический	416922 2	1993	97°30'	75°50'
16	Ботчинский	267380	Д994	139В10 *	48В00'
17	Брянский лес	12186	1987	33*50*	5Г30'
18	Буреинский	358444	1987	134*30 '	51*50'
19	Верхний Тазовский	631308	1986	84'20'	62°50'
20	Висимский	13507	1971	59'30'	57*20'
21	Витимский	585021	1982	П6'50*	57*10'
22	Вишерский	241200	1991	59"00'	6Г10'
23	Воронинский	10320	1994	42*30'	52'30'
24	Волжско- Камский	8024	1960	49*10'	55*10'
25	Воронежский (Б)	31053	1927	39*30*	51*50'
26	Галичья гора	231	1925	38*50'	52*30'
27	Гыданский	878174	1996	77*40'	72*10'
28	Дагестански й	19061	.1987	46'50'	44*40'
29	Дальневосто чный морской	64316	1978	13Г20'	42*30'
30	Дарвинский	112673	1945	37°50'	58*30'
31	Даурский (Б)	44752	1987	Ц5°20'	50*00'
32	Денежкин Камень	78192	1991	59*30*	60*20'
33	Джержинский	238088	1992	111*30 '	55*00'
34	Джугджурски й	859956	1990	137*50	57*10'
35	Жигулевский	23157	1927	49*40'	53*20'
36	Зейский	99390	1963	127*00 '	54*00'

37	Ильменский	34380	1920	60*10'	55*00'
38	Кабардино-Балкарский	82507	1976	43В00'	43*00'
39	Кавказский (Б)	280335	1924	40'10'	43*40"
40	Калужские засеки	18533	1992	35°40'	53°30'
41	Кандалакшский	70530	1932	33°10'	66°30'
42	Катунский (Б)	151678	1991	86W	49M01
43	Кедровая падь	17900	1916	13Г20'	43°00'
44	Керженский	46936	1993	45°00'	56°30'
45	Кивач	10880	1931	33°50'	62°10'
46	Командорский	3648697	1993	166*50'	54'50'
47	Комсомольский	64278	1963	137°30'	50d50"
48	Корякский	327156	1995	164°50' *	6Г30'
49	Костомукшский	47457	1983	30°20'	64В30'
50	Кроноцкий (Б)	1142134	1934	160°40'	54°40'
51	Кузнецкий Алатау	412900	1989	88°10'	54°30"
52	Курильский	65364	1984	146U01	44°20Г
53	Лазовский	120989	1957	134W	43°00'
54	Лапландский (Б) ,	278436	1930	3Г501	67°50'
55	Магаданский	883817	1982	146°50'	6010'
56	Малая Сосьва	225562	1976	64°00'	62°00'
57	Мордовский	32148	1936	43°10'	54'50'
58	Ненецкий	313400	1997	53°50'	68°30'
59	Нижне-Свирский	41615	1980	33W	60°30'



60	Норский	2Ш68	1998	130°20'	52В40*
61	Нургуш	5918	1994	48°20'	58°00'
62	Окский (Б)	55744	1935	4040',	54°40'
63	Олекминский	847102	1984	122°10'	58°40'
64	Оренбургский	21653	1989	56*40'	5П01
65	Остров Врангеля	2225650	1976	180*00'	7Г00'
66	Пасвик	14727	1992	29*10*	69'00'
67	Печоро-Илычский (Б)	721322	1930	58*10'	62°20'
68	Пинежский	51522	1974	43*00'	64В30'
69	Полистовский	37983	1994	30*30'	57Ч01
7 (h)	Поронайский	56695	1988	144*10'	49У0'
71	Приволжская лесостепь	8326	1989	46*50'	53*10'
72	Приокско-Тerrasный (Б)	4945	1945	37*30'	5450'
73	Присурский	9025	1995	46*40'	55*00'
74	Путоранский	1887251	1988	9440'	69*00'
75	Рдейский	36922	1994	30*40'	57°10'
76	Ростовский	9465	1995	42°20'	46*.30'
77	Саяно-Шушенский (Б)	390368	1976	9Г50'	52*10'
78	Северо-Осетинский (Б)	29530	1967	44°00*	42*40'
79	Сихотэ-Алинский	401428	1935	136В10Г	45*10'
80	Сохондинский (Б)	210985	1973	110°50'	49°40'
81	Столбы	47154	1925	92°40'	55В50'

82	Таймырский (Б)	Щ1928	1979	98°2 (Г	73*40'
83	Тебердински й (Б)	85064	1936	4Г40*	43°20'
84	Тигирекский	40693	1999	82°50'	5Г001
85	Тунгусский (Б)	296562	1995	102В00 (	60°40'
86	Убсунурская котловина	39640	1993	94'50'	5040'
87	Уссурийский	40432	1932	132В20 '	43*40'
88	Усть- Ленский	143300 0	1985	Ш"00'	73"10'
89	Хакасский	125124	1999	89*20*	52*00'
90	Ханкайский	37989	1990	133°00 '	45W
91	Хинганский	93995	1963	130°30 '	49°00'
92	Хоперский	16178	1935	4Г40'	SVW
93	Центрально- Лесной (Б)	24447	1931	32°50'	56*30'
94	Центрально- Сибирский (Б)	102146 9	1985	90*20*	6240'
95	Центрально- Черноземный (Б)	5287	1935 '	36W	5Г30'
96	Черные земли (Б)	121901	1990	46-20'	45*50*
97	Шульган-Таш	22531	1986	56-501	53В10*
98	Юганский	648636	1982	74°30'	59*40*
99	Южно- Уральский	254000	1978	58°00'	54°10'
Национальные парки					
100	Алания	54900	1999	43"40'	42В50' ,
101	АлханаЙ	137200	1999	113°20 '	50*40'
102	Башкирия	82300	1986	56*40*	53°00'
103	ВалданаЙск	158500	1990	33*10'	57°50'

104	Водлозерский	404700	1991	36в50"	63*00'
105	Забайкальский	246000	1986	109° 10'	53'40'
106	Зюраткуль	86750	1993	59*00'	54в40'
107	Кенозерский	139200	1991	3810'	6Г50'
108	Куршская Коса	6621	1987	20°30'	55е00'
109	Лосинный Остров	11144	1983	37*50'	55*50'
ПО	Марий Чодра	36600	1985	48°20'	56°00'
Ш	Мещера	118758	1992	40е 10'	55*00'
112	Мещерский	103014	1992	40*20'	55'30 (
ИЗ	Нечкинский	20700	1997	53*50*	56е40f
114	Нижняя Кама	26112	1991	52*10'	55°40'
115	Орловское Полесье	77745	1994	35°20'	53*10'
116	Паанаярви	103300	1992	3010'	66*10'
117	Плещеево Озеро	23800	1988	38*40'	56*40"
118	Прибайкальский	418000	1986	106*10 *	52°30'
119	Припышмен- ские Боры	49050	1993	63*50'	56в50'
120	Приэльбрус- ье	100400	1986	42*40*	43*20'
121	Русский Север	166400	1992	38°30'	60*00'
122	Самарская Лука	134000	1984	4940'	53*20'
123	Себежский	50021	1996	28°30'	56*10'
124	Смоленское Поозерье	146237	1992	3Г50'	55в30'
125	Смольный	36500	1995	45*20*	54°40'
126	Сочинский	190000	1983	39*40'	43'40'
127	" Таганай	56400	1991	59'59'	55°20'
128	Тункинский	118370 0	1991	102ф10 '	5Г30'

129	Угра	98600	1997	35°20'	54°40*
130	Хвалынский	25500	1993	48W	52°20*
131	Чаваш Вармане	25247	1989	47°10'	54°50'
132	Шорский	418200	1989	88p40'	52a30'
133	Шушенский Бор	39178	1995	9Г40'	52°50*
134	Югьд Ва	189170 1	1994	59°30'	64°30*

ИСТОЧНИК: Карта «Государственные природные заповедники и национальные парки России в 2000 году»

А. А. САМОЙЛЕНКО

ГЕОГРАФИЯ ТУРИЗМА

Ответственный редактор Оксана Кох-Коханенко

Технический редактор Геннадий Крамской

Художественный редактор Анастасия Киричёк

Компьютерная верстка Ольга Севрюгина

Корректор Валентина Боровцева

Подписано в печать с готовых диапозитивов

20.08.2005г. Формат 84x108/32. Бумага типографская №

2. Усл. печ. л. 19,32. - Тираж 5000 экз. Заказ № 386.

Издательство «Феникс»,

## СОДЕРЖАНИЕ

ПРЕДИСЛОВИЕ . 5

ГЛАВА I. География туризма: Введение в дисциплину. .7

ГЛАВА II. География туризма в мире. 15

2.1. Туристско-рекреационные макрорегионы и регионы мира, их краткий обзор. .15

2.2. Состояние развития гостиничного хозяйства в мире. 38

2.3. География туризма с целью отдыха и развлечений. .51

2.4. Лечебно-оздоровительный туризм в мире. 54

2.5. Деловой туризм. .59

2.6. Международные железнодорожные туристские перевозки. .64

2.7. Морские и речные круизы. . 74

2.8. Распространение религиозного туризма в мире. 91

2.9. Экологический туризм за рубежом. .105

2.10. Приключенческий и экзотический туризм. .121

ГЛАВА III. География туризма в Российской Федерации. 141

3.1. Туристские регионы и их характеристика. .141

3.2. Состояние развития гостиничного бизнеса в России. 200

3.3. Развитие экологического туризма в стране. 210

3.4. Краткий обзор состояния развития экскурсионно-познавательного туризма. 218

3.5. Распространение по территории страны религиозного туризма. .223

3.6. Характеристика активных туров по стране. .235

3.7. Развитие санаторно-курортного лечения в стране. .252

ГЛАВА IV. География туризма Краснодарского края. .259

4.1. Природно-ресурсный потенциал. 259

4.2. Места религиозного паломничества. . 270

4.3. Спортивные туристские походы. .275

4.4. Некатегорийные маршруты. .282

4.5. Наиболее популярные коммерческие туристские и экскурсионные маршруты, предлагаемые турфирмами. 289

4.6. Программы активных туров для иностранных и отечественных туристов 305

ЛИТЕРАТУРА.319

ПРИЛОЖЕНИЯ.323